





MAPA DE SITUAÇÃO DA INTERVENÇÃO

LEGENDA

	PONTOS DE REFERÊNCIA		RUAS A PAVIMENTAR
	RUAS		
	RODOVIAS		

APROVAÇÃO	PROPRIETÁRIO
	PREFEITURA MUNICIPAL DE ARACATI/CE
PROJETISTA	OBRA
 LEONARDO SILVEIRA LIMA ENGENHEIRO CIVIL - RNP 0601581067	PAVIMENTAÇÃO ASFÁLTICA EM DIVERSOS BAIRROS EM ARACATI/CE
	PROJETO
	PLANTA DE SITUAÇÃO
	CONTEÚDO/IDENTIFICAÇÃO DOS DESENHOS
	MAPA DE SITUAÇÃO
	FRANCHA
	03/03
	LOCAL
	ARACATI/CE
	DATA
	MAIO/2024
	ESCALA
	1:10000
	CONTROLE
	ARCT C24.04

<p>0 0,25 0,5 km</p> 	
--	--