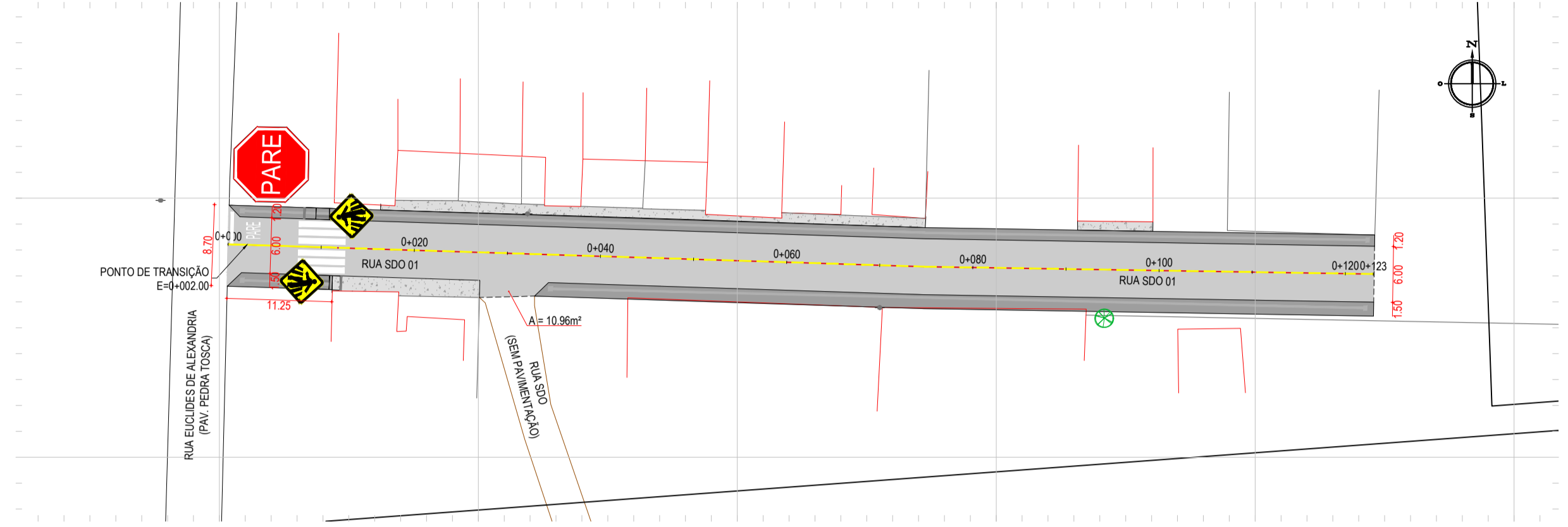
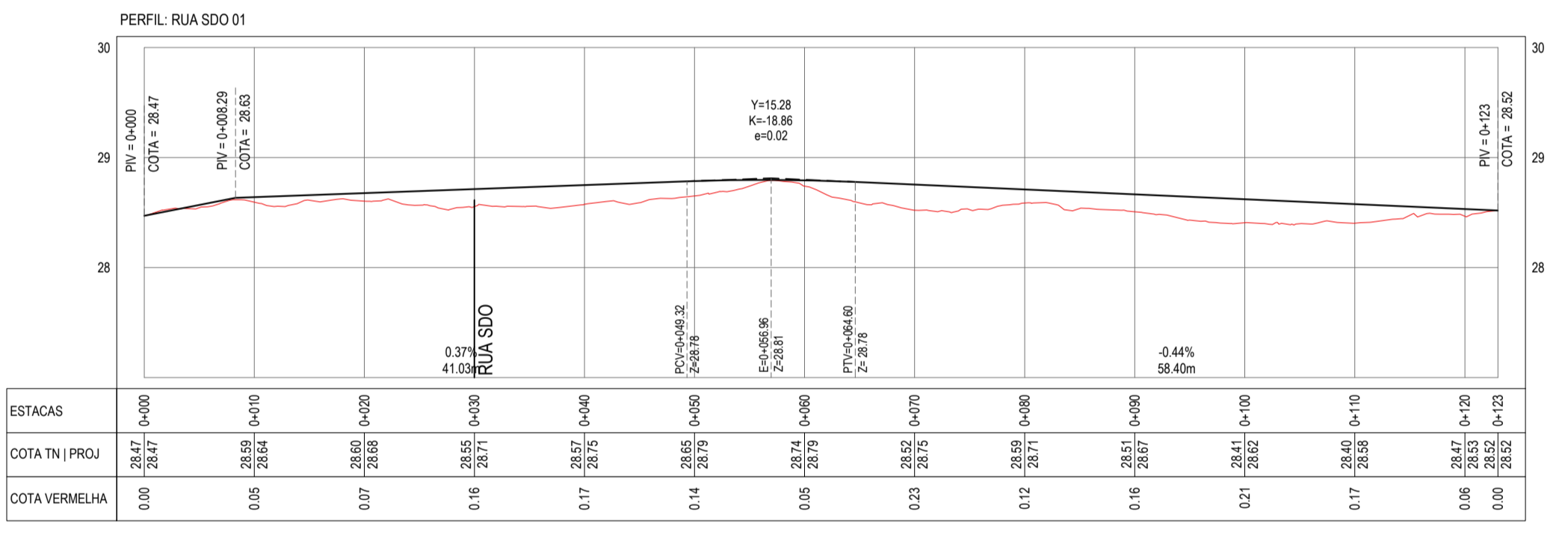


- LEGENDA - EM PLANTA
- MEIO-FIO EXISTENTE
 - MEIO-FIO PROJETADO
 - - - CERCA
 - VIA SEM PAVIMENTO
 - PAVIMENTAÇÃO ASFÁLTICA
 - MURO
 - EDIFICAÇÕES
 - PASSEIO EXISTENTE
 - RAMPA DE ACESSO
 - PASSEIO C/ PISO TÁTIL
 - CURVA DE NÍVEL
 - POSTE
 - LOMBADA
 - ALINHAMENTO (ESTACAS)
 - ⊗ VEGETAÇÃO
 - ▭ TRECHO PROJETADO

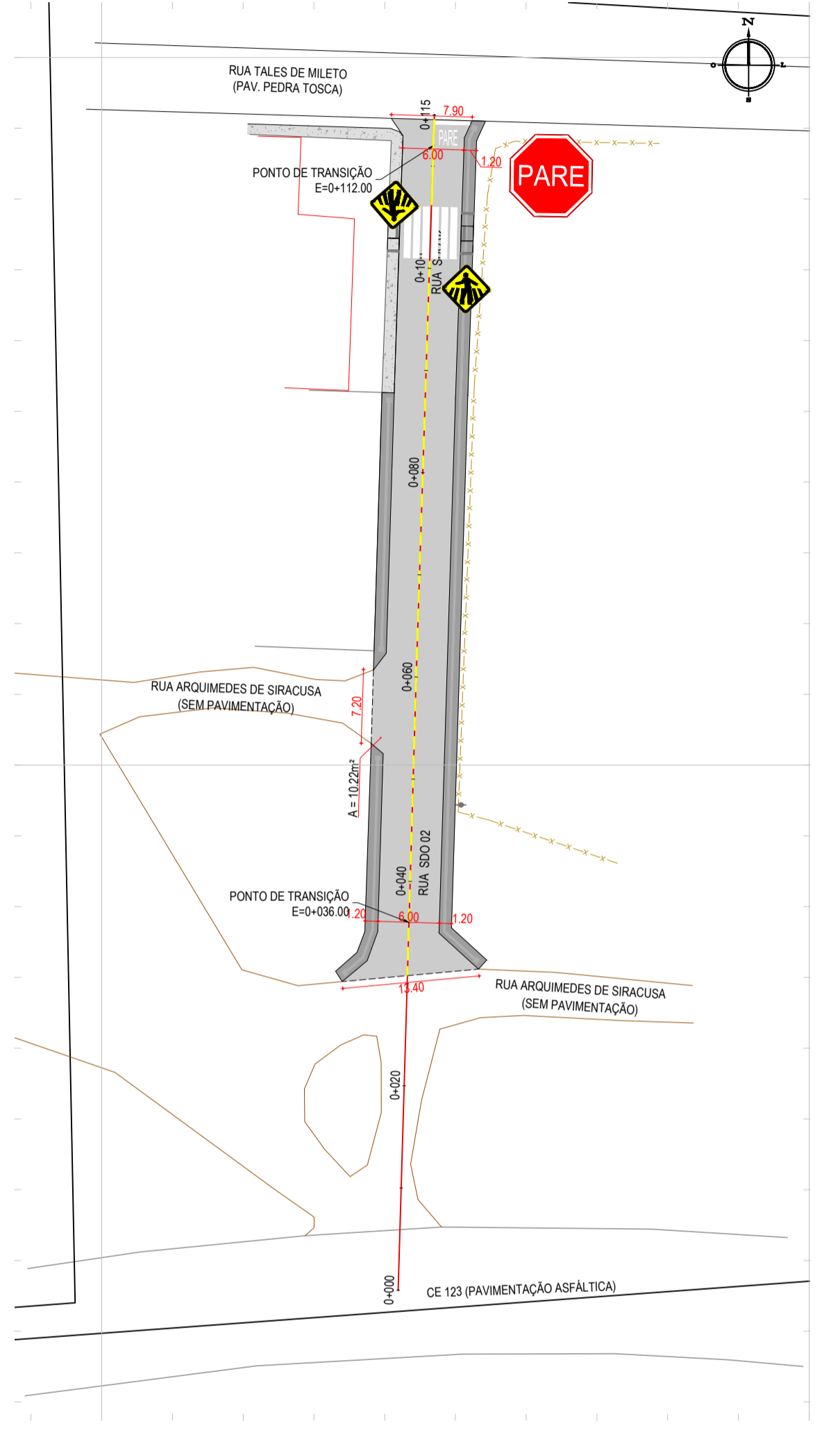
- LEGENDA - EM PERFIL
- TERRENO NATURAL
 - TERRENO PROJETADO



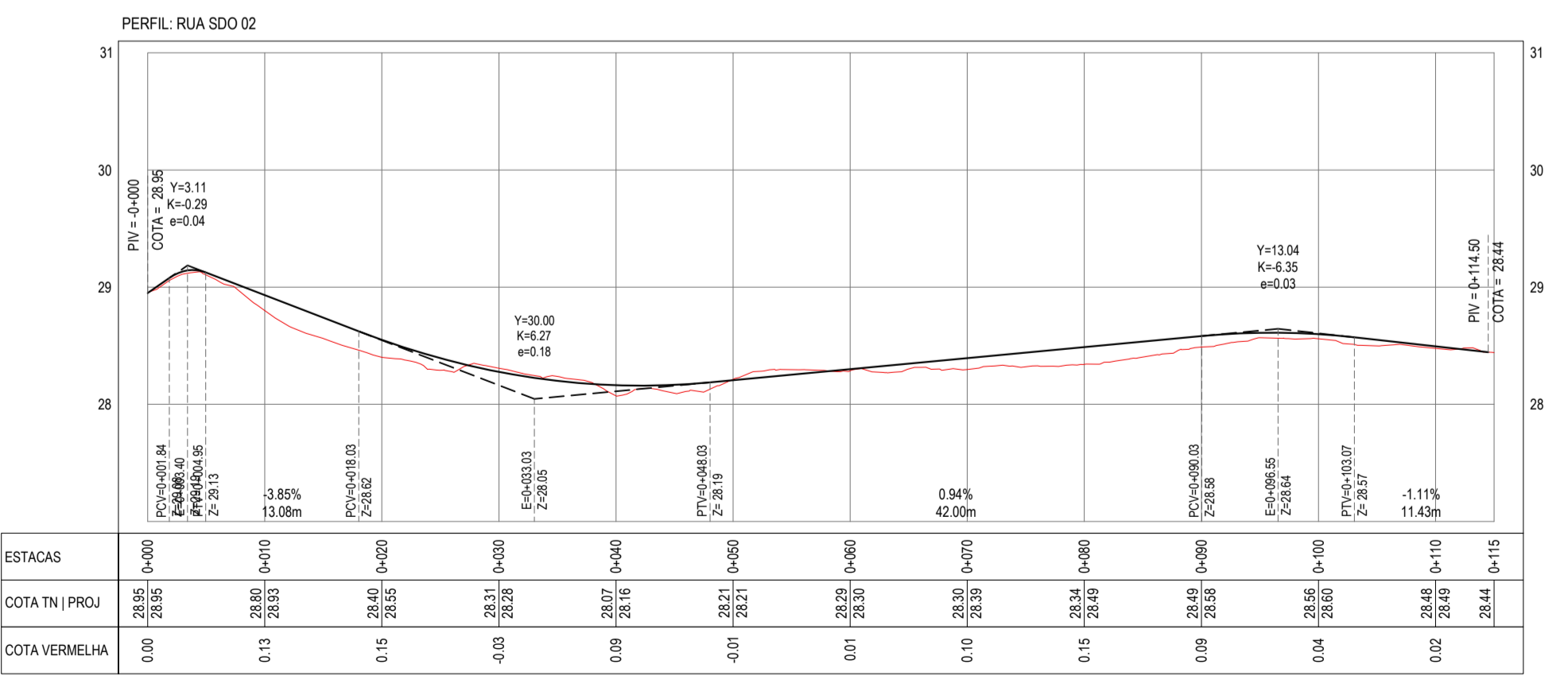
PLANTA BAIXA - RUA SDO 01
 ESCALA: 1/500



PERFIL LONGITUDINAL - RUA SDO 01
 ESCALA: H 1/500 | V 1/50



PLANTA BAIXA - RUA SDO 02
 ESCALA: 1/500



PERFIL LONGITUDINAL - RUA SDO 02
 ESCALA: H 1/500 | V 1/50

ASSINATURAS E APROVAÇÃO

PROJETISTA: *Leonardo Silveira Lima*
 LEONARDO SILVEIRA LIMA
 ENGENHEIRO CIVIL - RNP: 001581007

PROPRIETÁRIO: _____

APROVAÇÃO: _____

PROPRIETÁRIO: RUA CALRITO MACHADO, N° 27, SALADA, BAIRRO PRES. FACHINI, ILESERBICE, FONE: (85) 3041-3141 | EMAIL: GEOPAC@GEOPAC.COM.BR

PROPRIETÁRIO: PREFEITURA MUNICIPAL DE ARACATI

PROJETO: PAVIMENTAÇÃO ASFÁLTICA EM DIVERSOS BAIROS

PROJETO DE PAVIMENTAÇÃO ASFÁLTICA

IDENTIFICAÇÃO DOS DESENHOS:
 01: PLANTA BAIXA - RUA SDO 01 E RUA SDO 02
 02: PERFIL LONGITUDINAL - RUA SDO 01 E RUA SDO 02