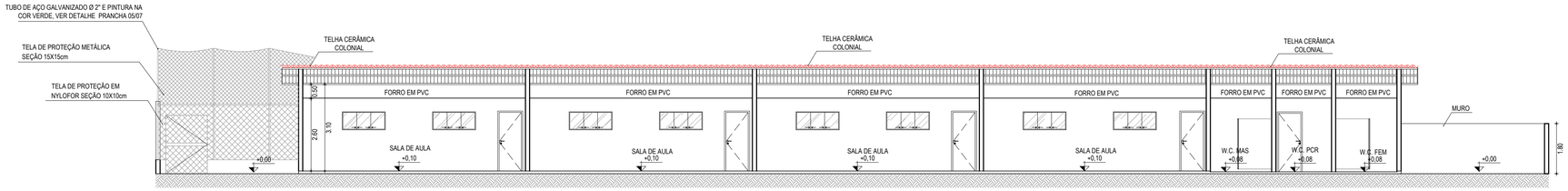

01 CORTE | AA
ESCALA: 1:100

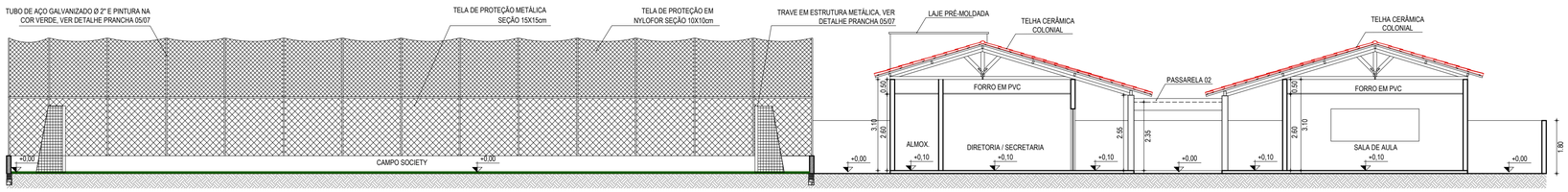

02 CORTE | BB
ESCALA: 1:100

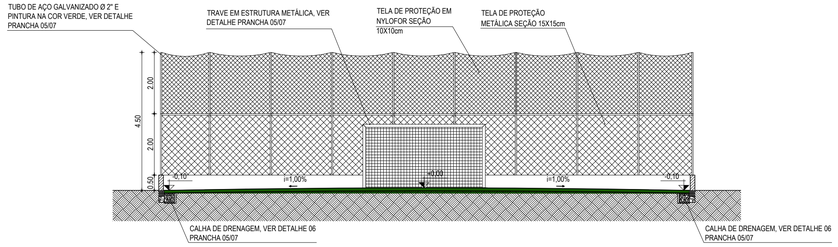

03 CORTE | CC
ESCALA: 1:100

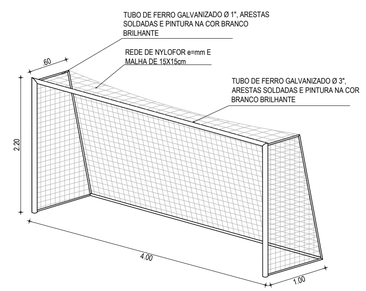

04 DETALHE | TRAVE
ESCALA: 1:50

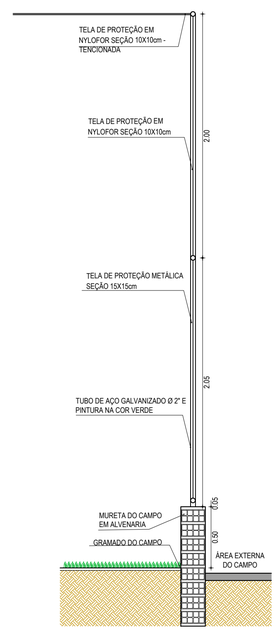

07 DETALHE | ALAMBRADO
ESCALA: 1:25

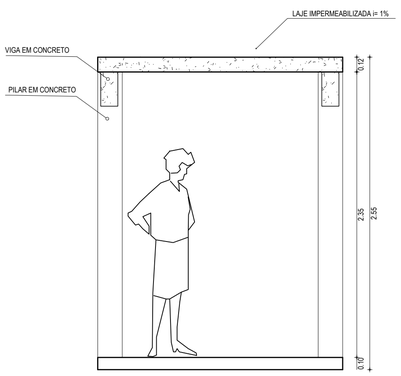

05 DETALHE DA PASSARELA I CORTE TRANSVERSAL
ESCALA: 1/25

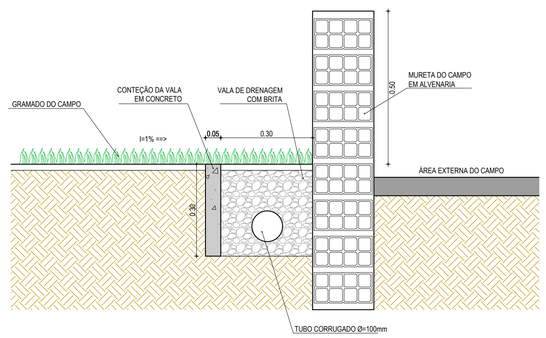

06 DETALHE | CALHA DE DRENAGEM
ESCALA: 1:10

PLANTA CHAVE

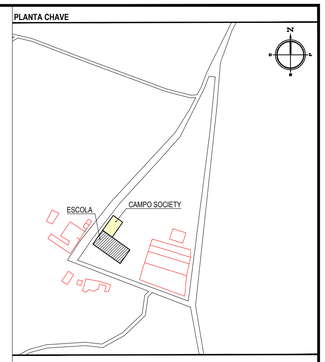

SIMBOLOGIA

+0.00 +0.00	INDICAÇÃO NIVEIS PLANTA E CORTE
01	INDICAÇÃO DE CORTES
1	INDICAÇÃO DE FACHADAS

ASSINATURAS E APROVAÇÃO

PROJETISTA:
GESSICA DA SILVA MATIAS
ARQUITETA E URBANISTA - CAU CE: 190273-3

PROPRIETÁRIO:

APROVAÇÃO

GEOPAC
AVENIDA PADRE ANTÔNIO TOMÁS, N.º 2420, SALA 501
BAIRRO ALDEOTA | FORTALEZA/CE
FONE: 85 3241.31.47 | EMAIL: GEOPAC@GEOPAC.COM.BR

PROPRIETÁRIO:
PREFEITURA MUNICIPAL DE ARACATI

OBRA:
CONSTRUÇÃO DE ESCOLA DE 6 SALAS

PROJETO:
PROJETO ARQUITETÔNICO

IDENTIFICAÇÃO DOS DESENHOS:
01. CORTE | AA
02. CORTE | BB
03. CORTE | CC
04. DETALHE | TRAVE
05. DETALHE DA PASSARELA I CORTE TRANSVERSAL
06. DETALHE | CALHA DE DRENAGEM DO CAMPO
07. DETALHE I ALAMBRADO

LOCAL:		DATA:	PRANCHA:
VILA SÃO JOSÉ - ARACATI/CE		MARÇO/2018	04/06
DESENHO: GUSTAVO MATOS	ESCALA: INDICADA	ARQUIVO: 2018-06_ARQ_ESCOLA SÃO JOSÉ.DWG	