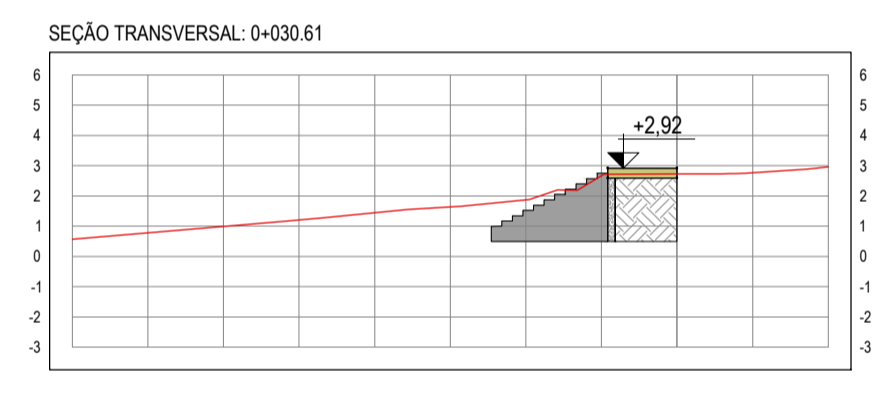
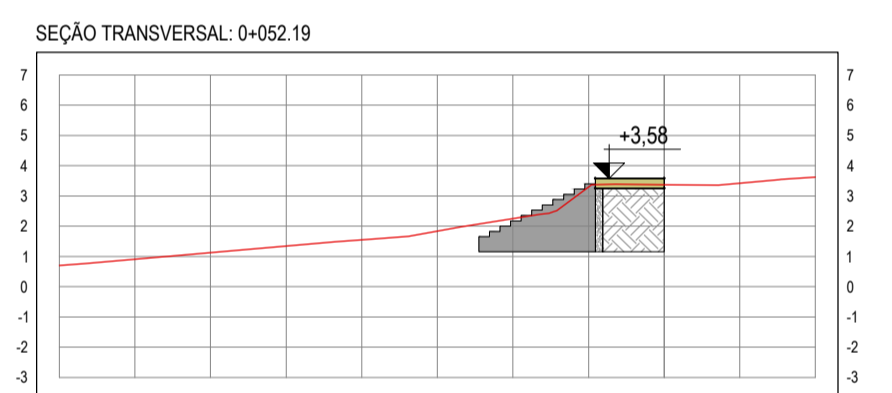




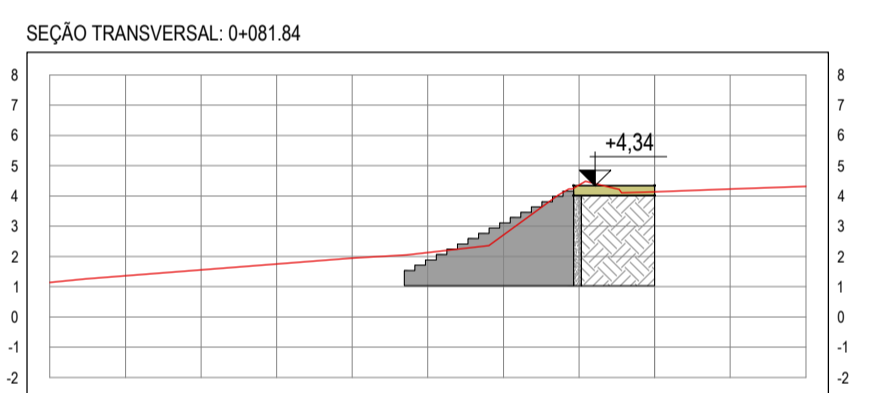
01 PLANTA DE LOCAÇÃO HUMANIZADA
ESCALA: 1/250



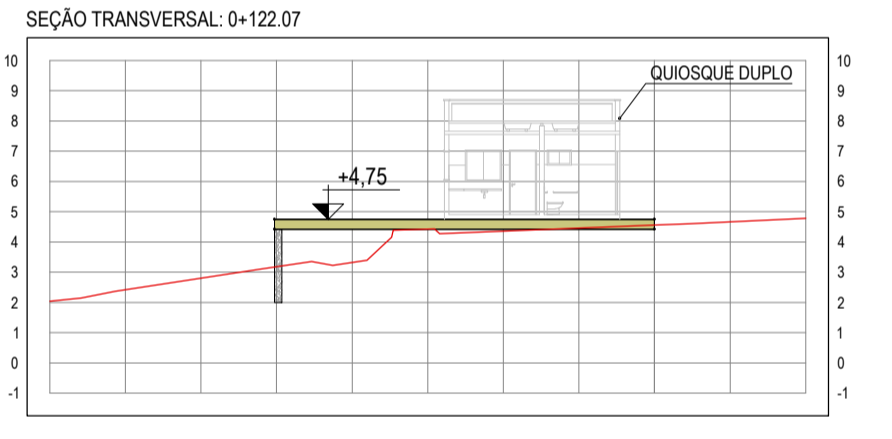
02 CORTE ESQUEMÁTICO AA
ESCALA: 1/250



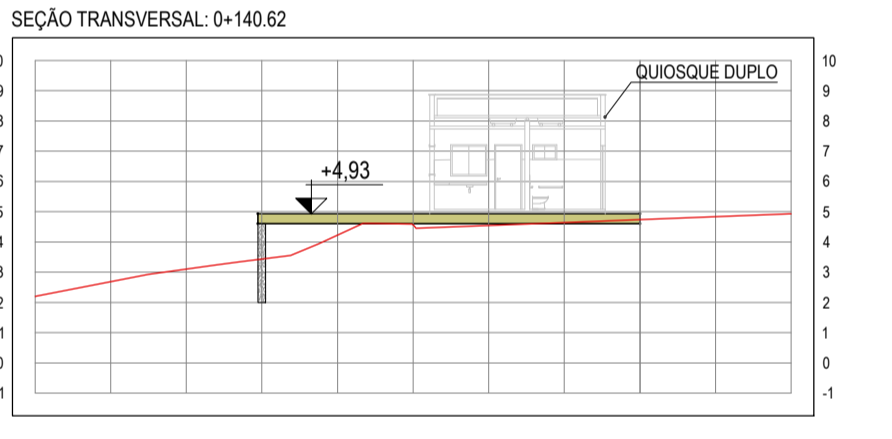
03 CORTE ESQUEMÁTICO BB
ESCALA: 1/250



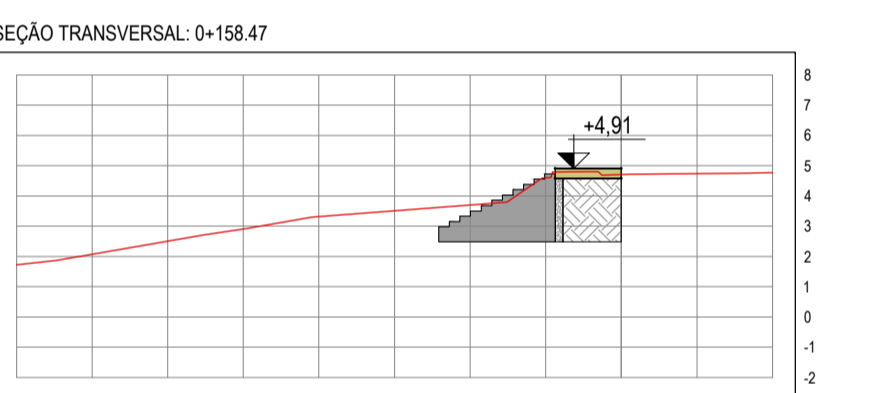
04 CORTE ESQUEMÁTICO CC
ESCALA: 1/250



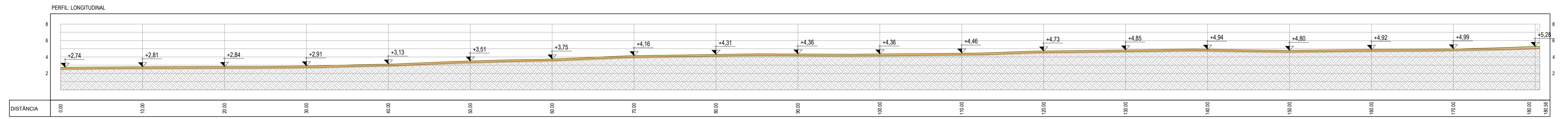
05 CORTE ESQUEMÁTICO DD
ESCALA: 1/250



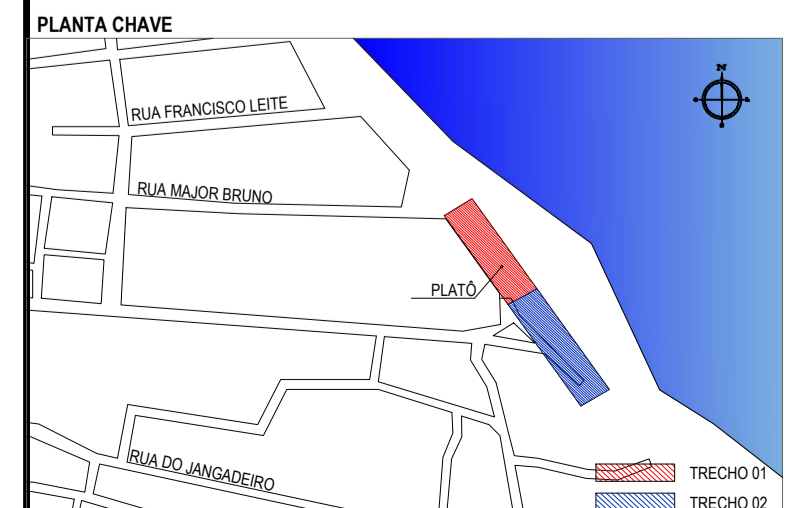
06 CORTE ESQUEMÁTICO EE
ESCALA: 1/250



07 CORTE ESQUEMÁTICO FF
ESCALA: 1/250



08 CORTE ESQUEMÁTICO GG
ESCALA: 1/250



- SIMBOLOGIA**
- ↓ -0.00 INDICAÇÃO NÍVEIS EM CORTE DO PLATÔ PROJETADO
 - ◊ -0.00 INDICAÇÃO NÍVEIS EM PLANTA DO PLATÔ PROJETADO
 - ↖ INDICAÇÃO DE CORTES / SEÇÕES

- LEGENDA - EM PLANTA**
- MEIO-FIO PROJETADO
 - MEIO-FIO EXISTENTE
 - - - PROJECÇÃO DO MURO DE CONTENÇÃO EXISTENTE
 - MURO EXISTENTE
 - BOCA DE LOBO EXISTENTE
 - POSTE EXISTENTE
 - PLATÔ EM MADEIRA
 - ▨ PISO EXISTENTE EM PARALELEPÍPEDO
 - ▤ PISO EXISTENTE EM PEDRA PORTUGUESA
 - MONUMENTO A DEFINIR

- LEGENDA - CORTES / SEÇÕES**
- PERFIL NATURAL DO TERRENO
 - ▨ PLATÔ EM MADEIRA
 - ▤ ESCADA EM CONCRETO
 - ▥ PILAR EM CONCRETO
 - ▧ TERRENO NATURAL

ASSINATURAS E APROVAÇÃO

PROJETISTA: GESSICA DA SILVA MATIAS
ARQUITETA E URBANISTA - CAU/CE: 199273-3

PROPRIETÁRIO: [blank]

APROVAÇÃO: [blank]

GEOPAC
AV. PADRE ANTONIO TOMAS, N.º 2420, SALA 901
BARRIO AEROPORTO PORTALZINHAS
FONE: 85 3041-3141 | EMAIL: GEOPAC@GEOPAC.COM.BR

PROPRIETÁRIO: PREFEITURA MUNICIPAL DE ARACATI
PROJETO: CONSTRUÇÃO DE PLATÔ
PROJETO URBANÍSTICO

IDENTIFICAÇÃO DOS DESENHOS:
01 PLANTA DE LOCAÇÃO HUMANIZADA
02 CORTE ESQUEMÁTICO AA
03 CORTE ESQUEMÁTICO BB
04 CORTE ESQUEMÁTICO CC
05 CORTE ESQUEMÁTICO DD
06 CORTE ESQUEMÁTICO FF
07 CORTE ESQUEMÁTICO GG

LOCAL: MARJORLÂNDIA - ARACATIGUE
DATA: JULHO/2018
PRONCHA: 01/07

ESCALA: INDICADA
CONTRÔLE: ARCT - 18 29