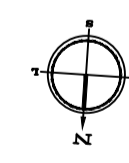
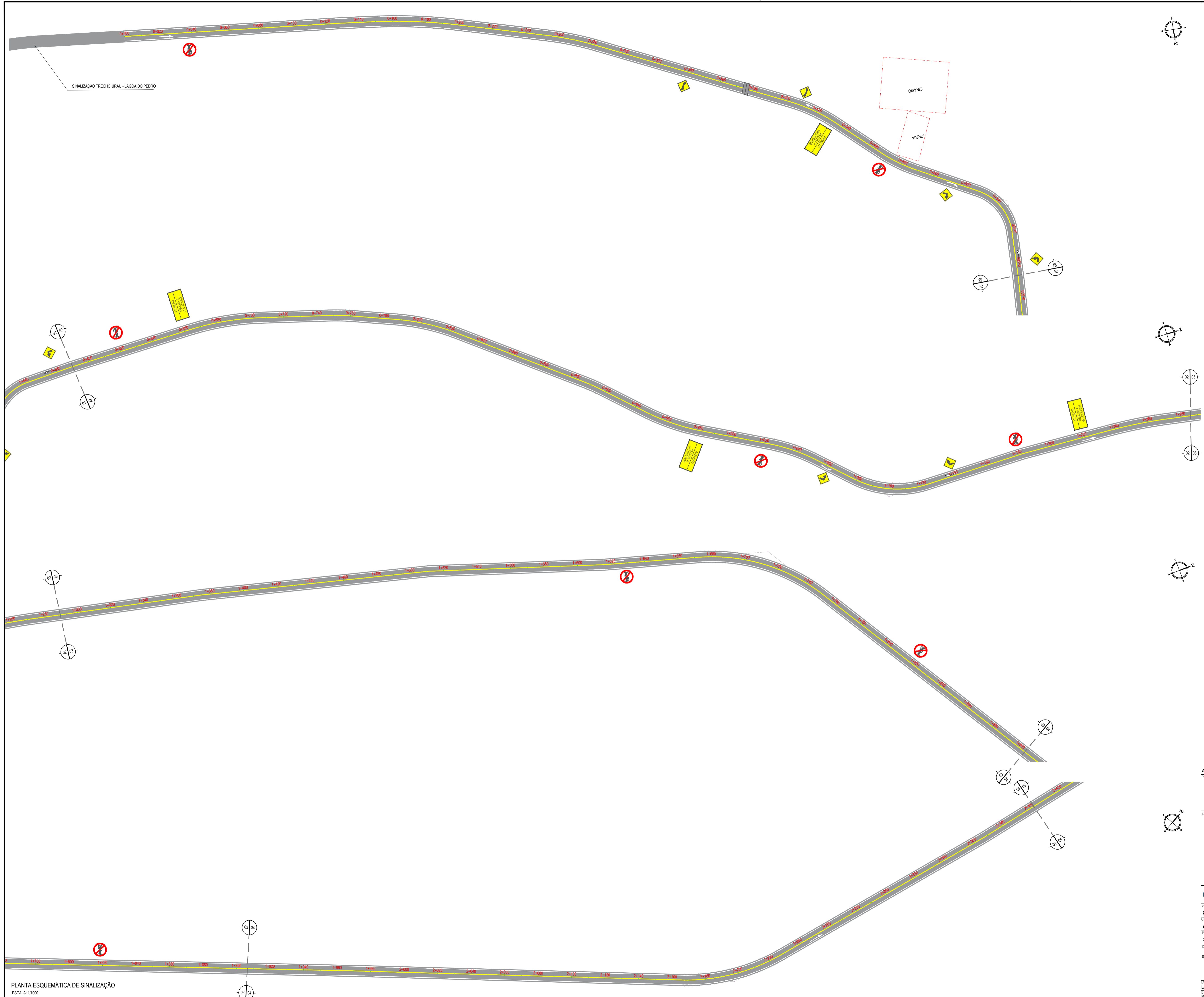




PLANTA ESQUEMÁTICA DE SINALIZAÇÃO  
ESCALA: 1/1000



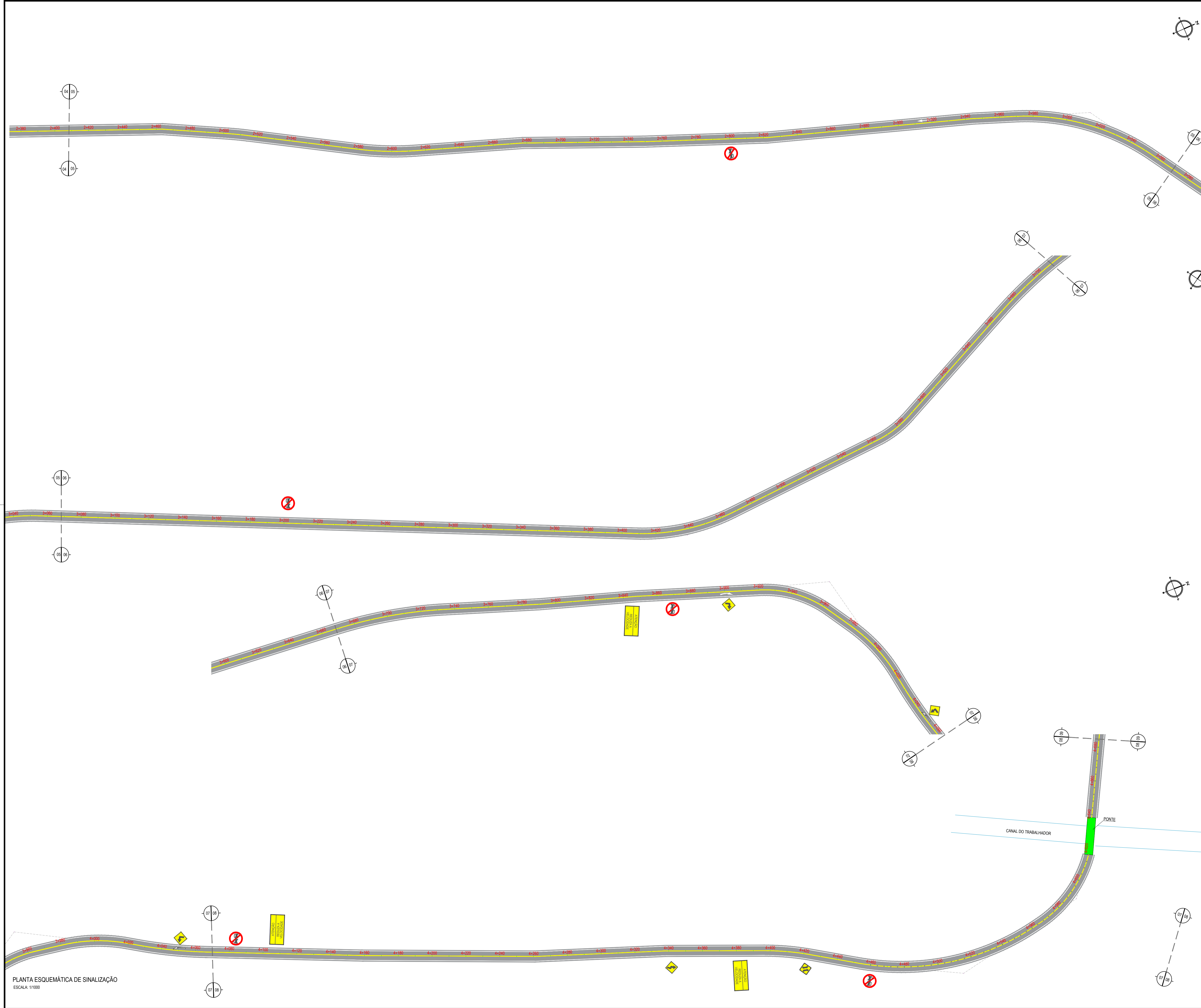
ASSINATURAS E APROVAÇÃO	
PROJETISTA  LEONARDO SILVEIRA LIMA ENGENHEIRO CIVIL - RNP: 0511581987	PROPRIETÁRIO <b>APROVADO</b> JOSÉ GLEISE ALVES FERNANDES Engenheiro Civil 56523/D Secretário de Infraestrutura e Desenvolvimento Urbano
APROVAÇÃO	
<b>GEOPAC</b> RUA GALILEU MACHADO, Nº 27, SALA 04, BAIRRO PRES. FÁTIMA H. FERREZ, FONE: (85) 3413-3147   EMAIL: GEOPAC@GEOPAC.COM.BR	
PROPRIETÁRIO PREFEITURA MUNICIPAL DE ARACATICE	DATA JAN/2023
OBJETIVO ADEQUAÇÃO E PAVIMENTAÇÃO DE TRECHOS	PRONCHA 01-11
PROJETO PROJETO DE SINALIZAÇÃO - TRECHO JIRAU - LAGOA DO PEDRO	ESCALA INDICADA
IDENTIFICAÇÃO DOS DESENHOS 01. PLANTA ESQUEMÁTICA	CONTROLADO ARCT C23.37



SINALIZAÇÃO TRECHO JIRAU - LAGOA DO PEDRO

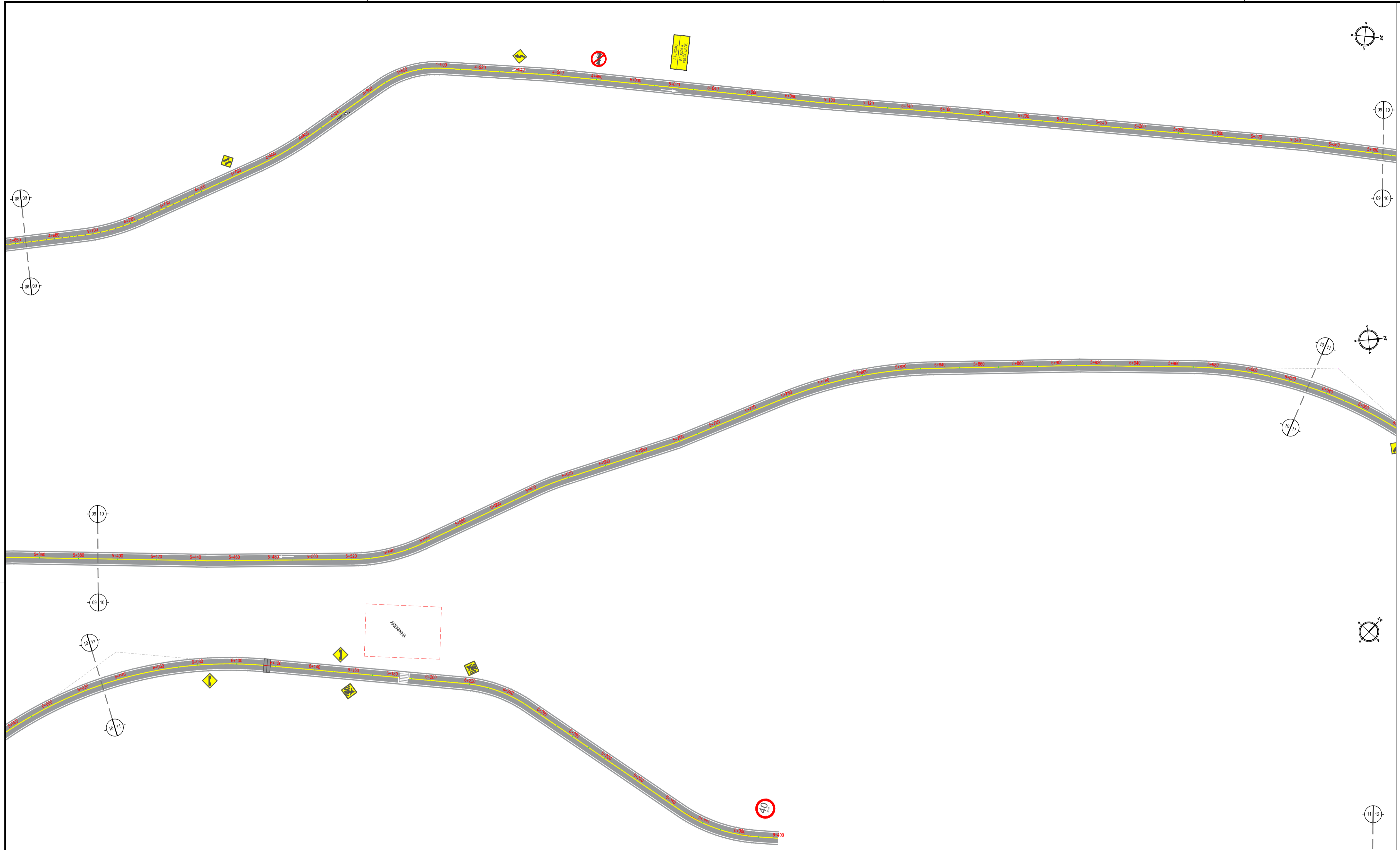
PLANTA ESQUEMÁTICA DE SINALIZAÇÃO  
ESCALA: 1/1000

ASSINATURAS E APROVAÇÃO	
PROJETISTA  LEONARDO SILVEIRA LIMA ENGENHEIRO CIVIL - RNP: 0511581987	PROPRIETÁRIO <b>APROVADO</b> JOSÉ GLEISE ALVES FERNANDES Engenheiro Civil 56625/D Secretário de Infraestrutura e Desenvolvimento Urbano
APROVAÇÃO	
<b>GEOPAC</b> RUA GALILEU MACHADO, N.º 27, SALA 04, BAIRRO PÉREIRA FAÇANHA, ESSEBOCE, FONE: (85) 3414-3147   EMAIL: GEOPAC@GEOPAC.COM.BR	
PROPRIETÁRIO <b>PREFEITURA MUNICIPAL DE ARACATICE</b>	DATA: JAN/2023 PRONCHIA: 02-11
OBJETIVO <b>ADEQUAÇÃO E PAVIMENTAÇÃO DE TRECHOS</b>	ESCALA: INDICADA CONTROL: ARCT C23.37
PROJETO <b>PROJETO DE SINALIZAÇÃO - TRECHO LAGOA DO PEDRO - LAGOA NOVA</b>	
IDENTIFICAÇÃO DOS DESENHOS <b>D1 - PLANTA ESQUEMÁTICA</b>	




PLANTA ESQUEMÁTICA DE SINALIZAÇÃO  
ESCALA: 1/1000

ASSINATURAS E APROVAÇÃO		
PROJETISTA <i>Leonardo Silveira Lima</i> LEONARDO SILVEIRA LIMA ENGENHEIRO CIVIL - RNP: 0511581987	PROPRIETÁRIO <b>APROVADO</b> JOSÉ GLEISE ALVES FERNANDES Engenheiro Civil 56623/D Secretaria de Infraestrutura e Desenvolvimento Urbano	
APROVAÇÃO		
<b>GEOPAC</b> RUA GALILEU MACHADO, Nº 27, SALA 04, BARRIO PIRRETAJANA, LISBOA, PORTUGAL FONE: (81) 3414-3147   EMAIL: GEOPAC@GEOPAC.COM.BR		
PROPRIETÁRIO: <b>PREFEITURA MUNICIPAL DE ARACATICE</b> ENDEREÇO: <b>ADEQUAÇÃO E PAVIMENTAÇÃO DE TRECHOS</b> PROJETO: <b>PROJETO DE SINALIZAÇÃO - TRECHO LAGOA DO PEDRO - LAGOA NOVA</b> IDENTIFICAÇÃO DOS DESENHOS: <b>D1 - PLANTA ESQUEMÁTICA</b>		
LOCAL: LAGOA DO PEDRO - LAGOA NOVA, ARACATICE	DATA: JAN/2023	PRONCHIA: 03-11
DESENHO: RODRIGON BARBOSA	ESCALA: INDICADA	CONTROLE: ARCT C22.54



PLANTA ESQUEMÁTICA DE SINALIZAÇÃO  
ESCALA: 1/1000



ASSINATURAS E APROVAÇÃO		
PROJETISTA <i>Leonardo Silveira Lima</i> LEONARDO SILVEIRA LIMA ENGENHEIRO CIVIL - RNP: 091581987	PROPRIETÁRIO <b>APROVADO</b> LEONARDO SILVEIRA LIMA ENGENHEIRO CIVIL 26623/D SECRETÁRIO DE INFRAESTRUTURA E DESENVOLVIMENTO URBANO	
APROVAÇÃO		
<p><b>GEOPAC</b> RUA GALILEU MACHADO, Nº 27, SALA 04, BARRIO PRES. FÁBIO MACHADO, FLORESTA FOFÉ, (85) 3413-3147   EMAIL: GEOPAC@GEOPAC.COM.BR</p>		
PROPRIETÁRIO PREFEITURA MUNICIPAL DE ARACATICE	DATA JAN/2023	PRONCHIA 04-11
OBJETO ADEQUAÇÃO E PAVIMENTAÇÃO DE TRECHOS	ESCALA INDICADA	CONTROLO ARCT/222.54
PROJETO PROJETO DE SINALIZAÇÃO - TRECHO LAGOA DO PEDRO - LAGOA NOVA		
IDENTIFICAÇÃO DOS DESENHOS 01. PLANTA ESQUEMÁTICA		
LOCAL LAGOA DO PEDRO - LAGOA NOVA, ARACATICE		

# SINALIZAÇÃO VERTICAL

## PLACAS DE SINALIZAÇÃO DO TRECHO

### PLACAS REGULAMENTARES

PLACAS	CÓDIGO	DIMENSÕES (m)	QUANT. (un)
	R-19-4	Ø = 0,80	02
	R-7	Ø = 0,80	17

### PLACAS DE ADVERTÊNCIA

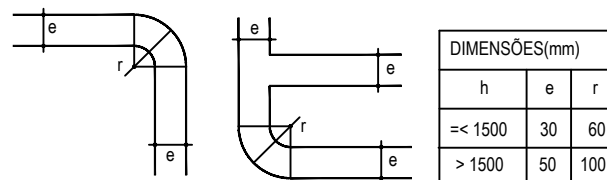
PLACAS	CÓDIGO	DIMENSÕES (m)	QUANT. (un)
	A-1a	0,80x0,80	04
	A-1b	0,80x0,80	04
	A-3a	0,80x0,80	02
	A-3b	0,80x0,80	02
	A-22	0,80x0,80	02
	A-32b	0,80x0,80	02

PLACAS	CÓDIGO	DIMENSÕES (m)	QUANT. (un)
	A-21e	0,80x0,80	02
	A-21c	0,80x0,80	02
	A-7a	0,80x0,80	01
	A-7b	0,80x0,80	01
	A-8	0,80x0,80	01
	A-19	0,80x0,80	04

### PLACAS DE ADVERTÊNCIA

MODELO DOS SINAIS	CÓDIGO	QUANT. (un)
	I-1	12

### DIMENSÕES



**NOTA 1:**  
 CARACTERÍSTICAS DAS PLACAS REGULAMENTARES:  
 DIÂMETRO - 0,80m FUNDO: BRANCO  
 TARJA CIRCULAR E DIAGONAL - 0,07m TARJA: VERMELHA  
 SÍMBOLO: PRETO  
 LETRA: PRETO  
 VERSO: PRETO

**NOTA 2:**  
 CARACTERÍSTICAS DAS PLACAS DE ADVERTÊNCIA:  
 LADO - 0,80m FUNDO: AMARELO  
 ORLA EXTERNA - 0,01m ORLA EXTERNA: AMARELA  
 ORLA INTERNA - 0,02m ORLA INTERNA: PRETA  
 SÍMBOLO: PRETO  
 VERSO: PRETO

**NOTA 3:**  
 CARACTERÍSTICAS DAS PLACAS INDICATIVAS  
 FUNDO: VERDE  
 TARJA, LETRA E SETA: BRANCA OU PRETA  
 VERSO: PRETO

APROVAÇÃO  
**APROVADO** JOSÉ GLEISE ALVES FERNANDES  
 Engenheiro Civil 56628/D  
 SECRETARIA DE INFRAESTRUTURA E DESENVOLVIMENTO URBANO  
 SECRETARIA de Infraestrutura e Desenvolvimento Urbano  
 PROJETA:   
**LEONARDO SILVEIRA LIMA**  
 ENGENHEIRO CIVIL - RNP: 0601581067

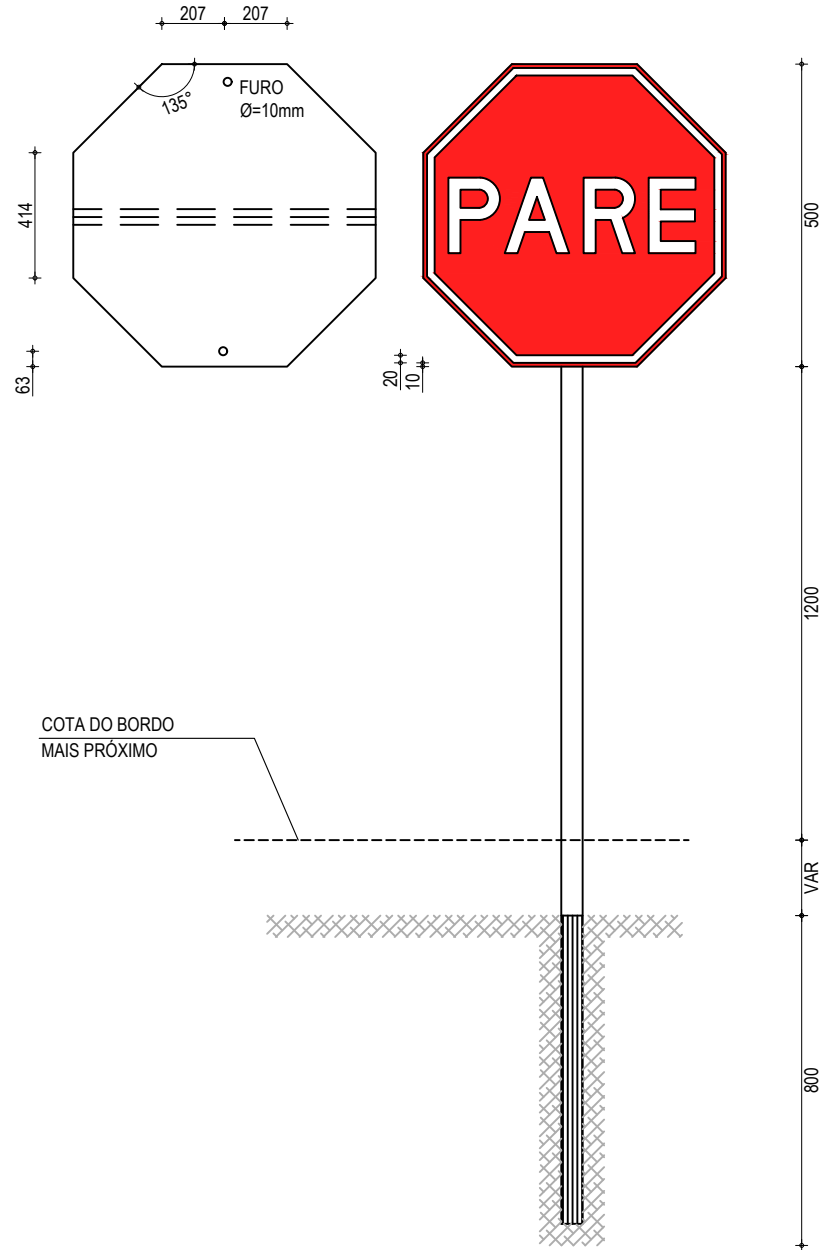
PROPRIETÁRIO:  
**PREFEITURA MUNICIPAL DE ARACATI/CE**  
 EMPRESA CONTRATADA:  
**GEOPAC**  
 RUA CALIXTO MACHADO, N.º 27, SALA 04,  
 BAIRRO PIRES FAÇANHA | EUSEBIO/CE  
 FONE: (85) 3241-3147 | EMAIL: GEOPAC@GEOPAC.COM.BR

OBRA:  
**ADEQUAÇÃO E PAVIMENTAÇÃO DE TRECHOS**  
 PROJETO:  
**PROJETO DE SINALIZAÇÃO**  
 CONTEÚDO / IDENTIFICAÇÃO DOS DESENHOS:  
 DETALHE EXECUTIVO DAS PLACAS  
 PRANCHA:  
**05-11**  
 LOCAL:  
 ARACATI/CE  
 DATA:  
 JAN/2023  
 ESCALA:  
 SEM ESCALA  
 CONTROLE:  
 ARCT C23.37

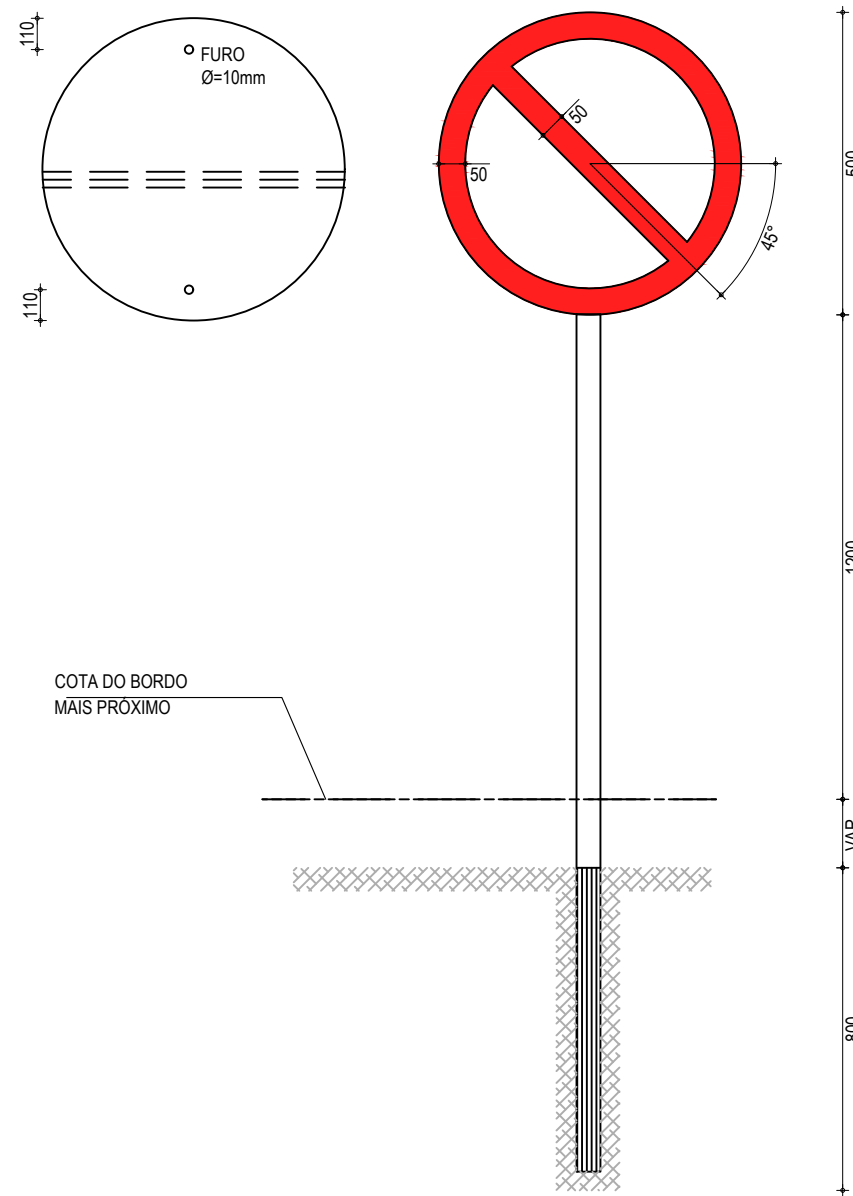
# SINALIZAÇÃO VERTICAL

## PLACAS REGULAMENTARES (DETALHE EXECUTIVO)

**DETALHE**  
PARADA OBRIGATÓRIA (R1)



**DETALHE**  
R-3 a R-31



**CORES:**

**R-1**  
FUNDO : VERMELHO REFLETIVO  
ORLA : BRANCO REFLETIVO  
VERSO : PRETO

**R-2**  
FUNDO : BRANCO REFLETIVO  
ORLA : VERMELHO REFLETIVO  
VERSO : PRETO

**R-3 a R-31**  
FUNDO : BRANCO REFLETIVO  
ORLA E TARJA DIAMETRAL : VERMELHO REFLETIVO  
VERSO : PRETO

**NOTA:**  
DIMENSÕES EM MILÍMETROS

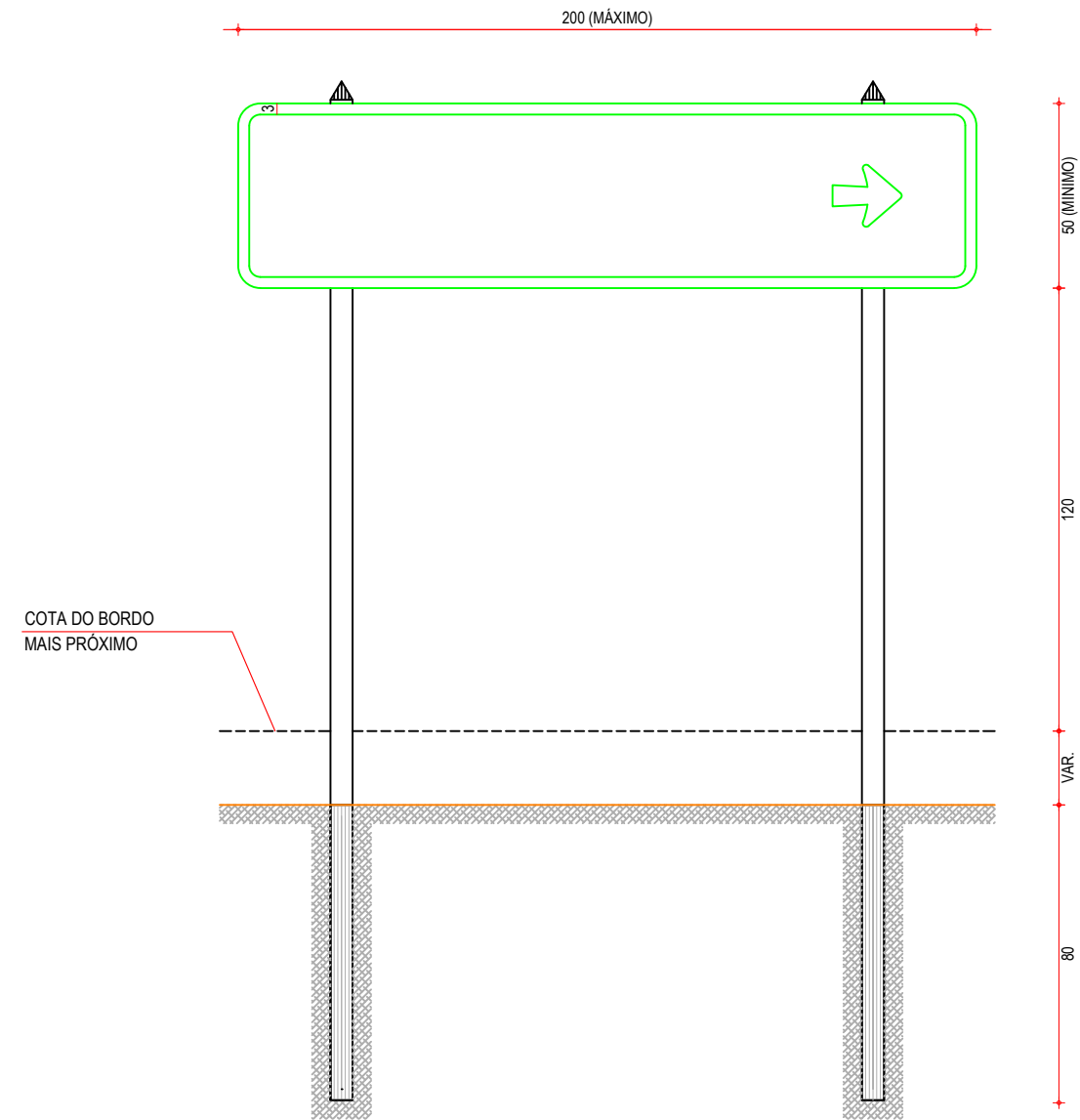
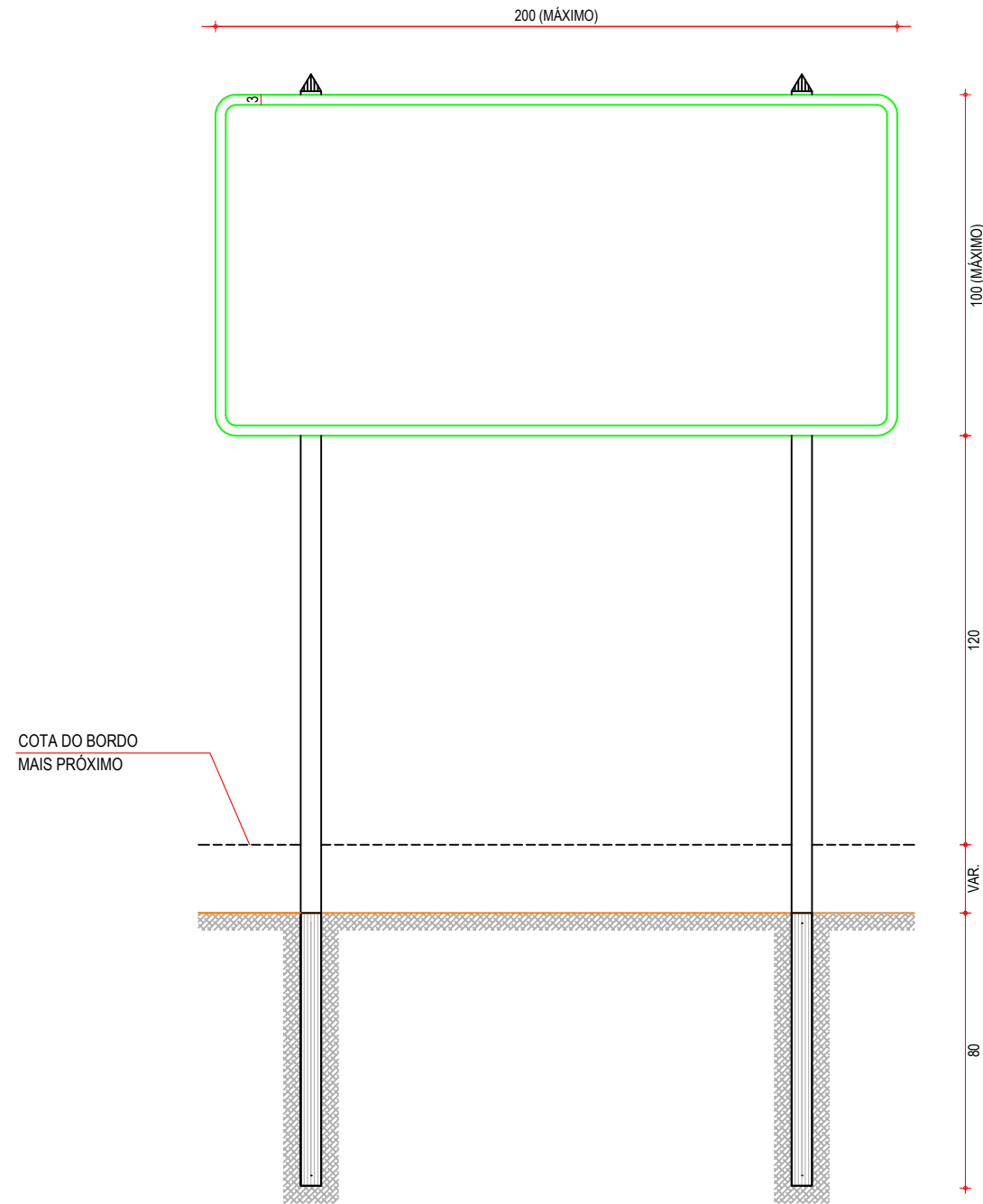
APROVAÇÃO  
**APROVADO**  
SECRETARIA DE INFRAESTRUTURA E DESENVOLVIMENTO URBANO  
PROJETISTA:  
*Leonardo Silveira Lima*  
**LEONARDO SILVEIRA LIMA**  
ENGENHEIRO CIVIL - RNP: 0601581067

PROPRIETÁRIO:  
**PREFEITURA MUNICIPAL DE ARACATI/CE**  
EMPRESA CONTRATADA:  
**GEOPAC**  
RUA CALIXTO MACHADO, N.º 27, SALA 04,  
BAIRRO PIRES FAÇANHA | EUSEBIO/CE  
FONE: (85) 3241-3147 | EMAIL: GEOPAC@GEOPAC.COM.BR

OBRA:  
**ADEQUAÇÃO E PAVIMENTAÇÃO DE TRECHOS**  
PROJETO:  
**PROJETO DE SINALIZAÇÃO**  
CONTEÚDO / IDENTIFICAÇÃO DOS DESENHOS:  
DETALHE EXECUTIVO DAS PLACAS REGULAMENTARES  
LOCAL:  
ARACATI/CE  
DATA:  
JAN/2023  
ESCALA:  
SEM ESCALA  
CONTROLE:  
ARCT C23.37

PRANCHA:  
06/11

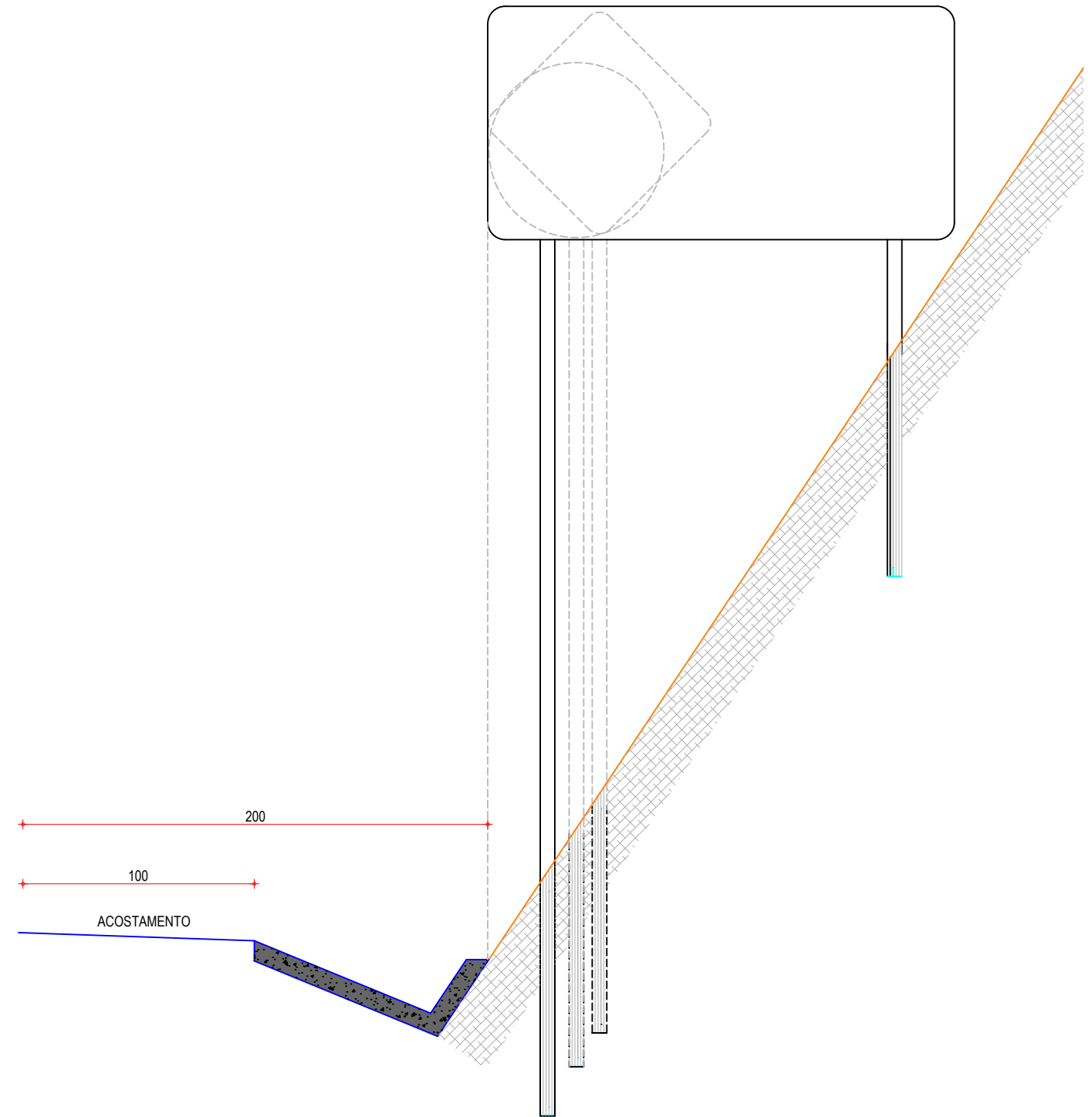
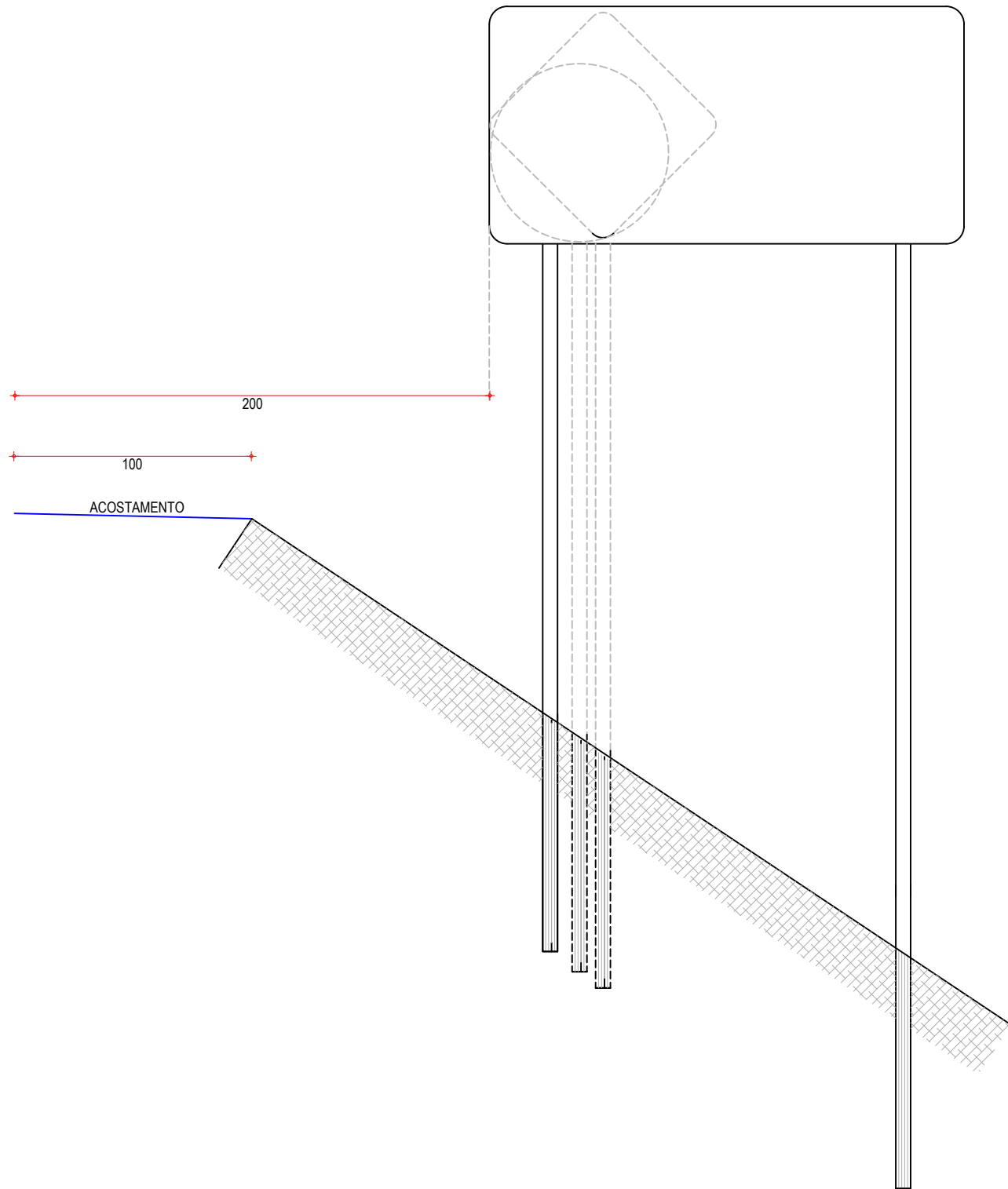
**SINALIZAÇÃO VERTICAL**  
**PLACAS INDICATIVAS (DETALHE EXECUTIVO)**



**NOTA:**  
 DIMENSÕES EM CENTÍMETROS

APROVAÇÃO <b>APROVADO</b> <small>SECRETARIA DE INFRAESTRUTURA E DESENVOLVIMENTO URBANO</small> JOSÉ GLEISE ALVES FERNANDES Engenheiro Civil 55628/D Secretaria de Infraestrutura e Desenvolvimento Urbano	PROPRIETÁRIO: <b>PREFEITURA MUNICIPAL DE ARACATI/CE</b>	OBRA: <b>ADEQUAÇÃO E PAVIMENTAÇÃO DE TRECHOS</b>
PROJETA: <i>Leonardo Silveira Lima</i> <b>LEONARDO SILVEIRA LIMA</b> ENGENHEIRO CIVIL - RNP: 0601581067	EMPRESA CONTRATADA: <b>GEOPAC</b> RUA CALIXTO MACHADO, N.º 27, SALA 04, BAIRRO PIRES FAÇANHA   EUSEBIO/CE FONE: (85) 3241-3147   EMAIL: GEOPAC@GEOPAC.COM.BR	PROJETO: <b>PROJETO DE SINALIZAÇÃO</b> CONTEÚDO / IDENTIFICAÇÃO DOS DESENHOS: DETALHE EXECUTIVO DAS PLACAS INDICATIVAS
		PRANCHA: <b>07/11</b>
		LOCAL: ARACATI/CE
		DATA: JAN/2023
		ESCALA: SEM ESCALA
		CONTROLE: ARCT C23.37

**SINALIZAÇÃO VERTICAL**  
**DETALHE EXECUTIVO DA IMPLANTAÇÃO DAS PLACAS**



**NOTA:**  
 DIMENSÕES EM CENTÍMETROS

APROVAÇÃO <b>APROVADO</b> <small>SECRETARIA DE INFRAESTRUTURA E DESENVOLVIMENTO URBANO</small> JOSÉ GLEISE ALVES FERNANDES Engenheiro Civil 56528-D Secretaria de Infraestrutura e Desenvolvimento Urbano	PROPRIETÁRIO: <b>PREFEITURA MUNICIPAL DE ARACATI/CE</b>	OBRA: <b>ADEQUAÇÃO E PAVIMENTAÇÃO DE TRECHOS</b>
PROJETA:  <b>LEONARDO SILVEIRA LIMA</b> ENGENHEIRO CIVIL - RNP: 0601581067	EMPRESA CONTRATADA: <b>GEOPAC</b> <small>RUA CALIXTO MACHADO, N.º 27, SALA 04, BAIRRO PIRES FAÇANHA   EUSEBIO/CE                  FONE: (85) 3241-3147   EMAIL: GEOPAC@GEOPAC.COM.BR</small>	PROJETO: <b>PROJETO DE SINALIZAÇÃO</b> CONTEÚDO / IDENTIFICAÇÃO DOS DESENHOS: DETALHE EXECUTIVO DA IMPLANTAÇÃO DAS PLACAS
		PRANCHA: <b>08-11</b>
		LOCAL: ARACATI/CE
		DATA: JAN/2023
		ESCALA: SEM ESCALA
		CONTROLE: ARCT C23.37

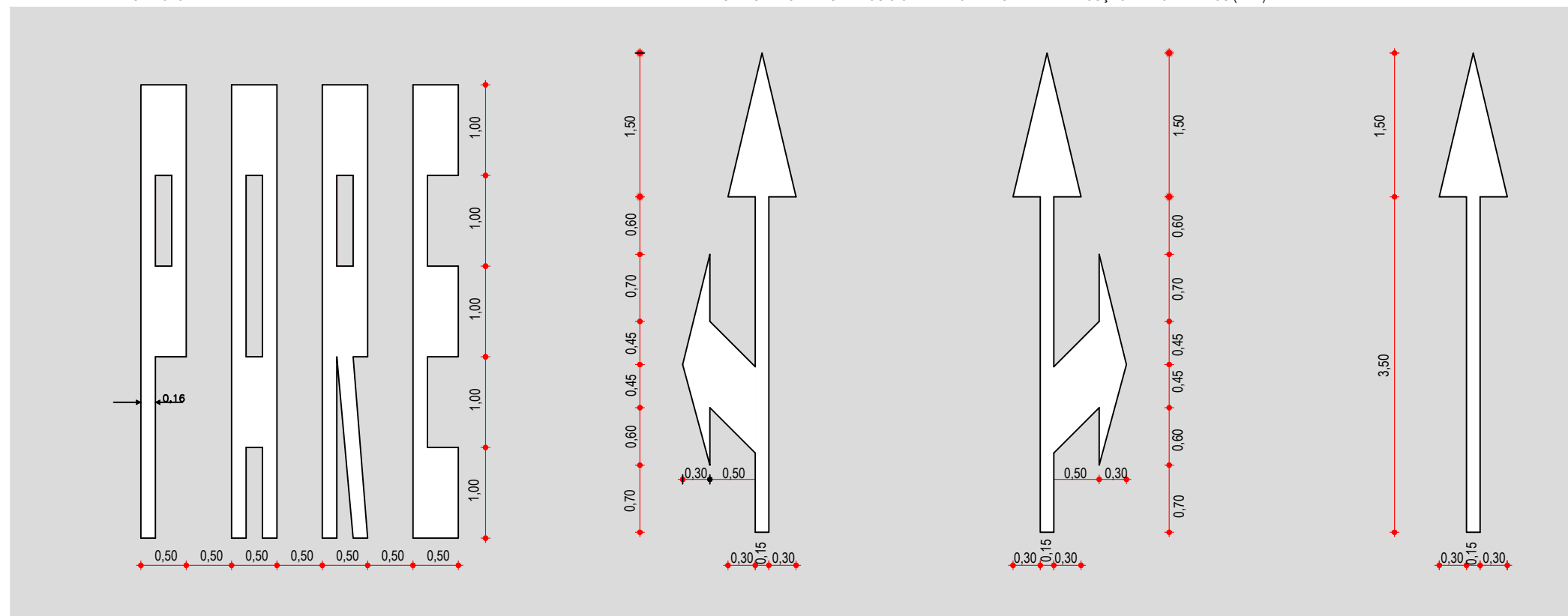


# SINALIZAÇÃO HORIZONTAL

PINTURAS NO PAVIMENTO

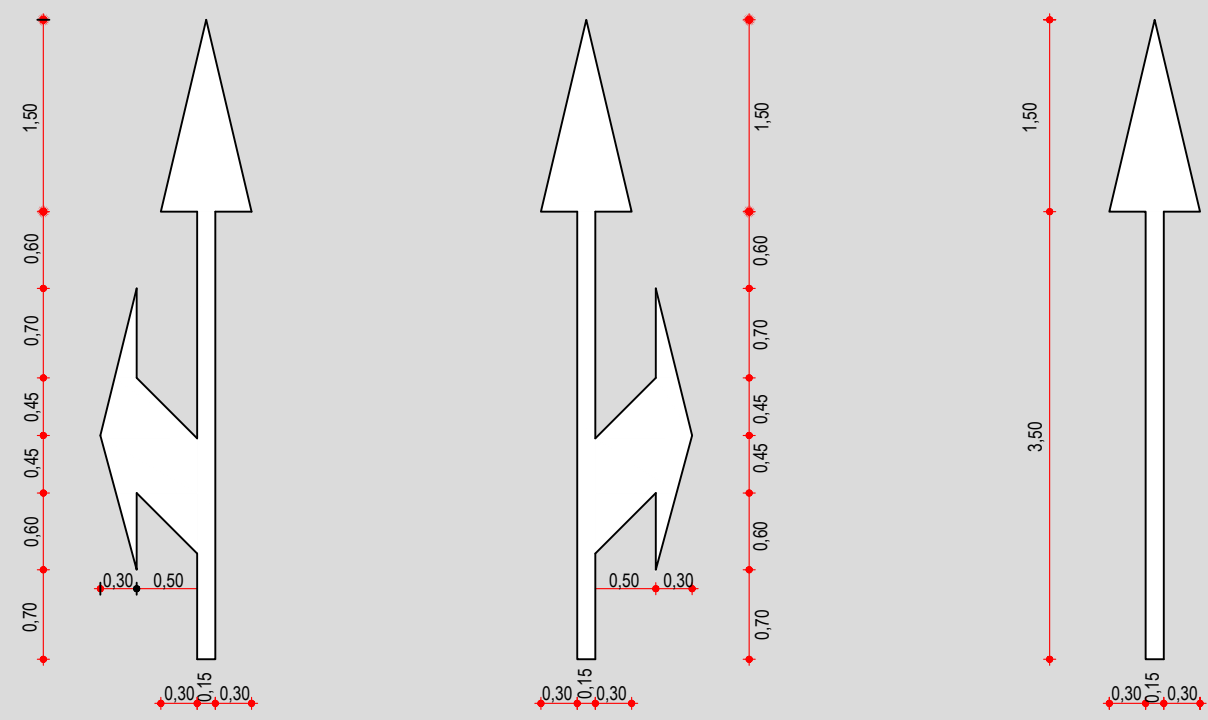
## DETALHE 1

SÍMBOLO: PARE



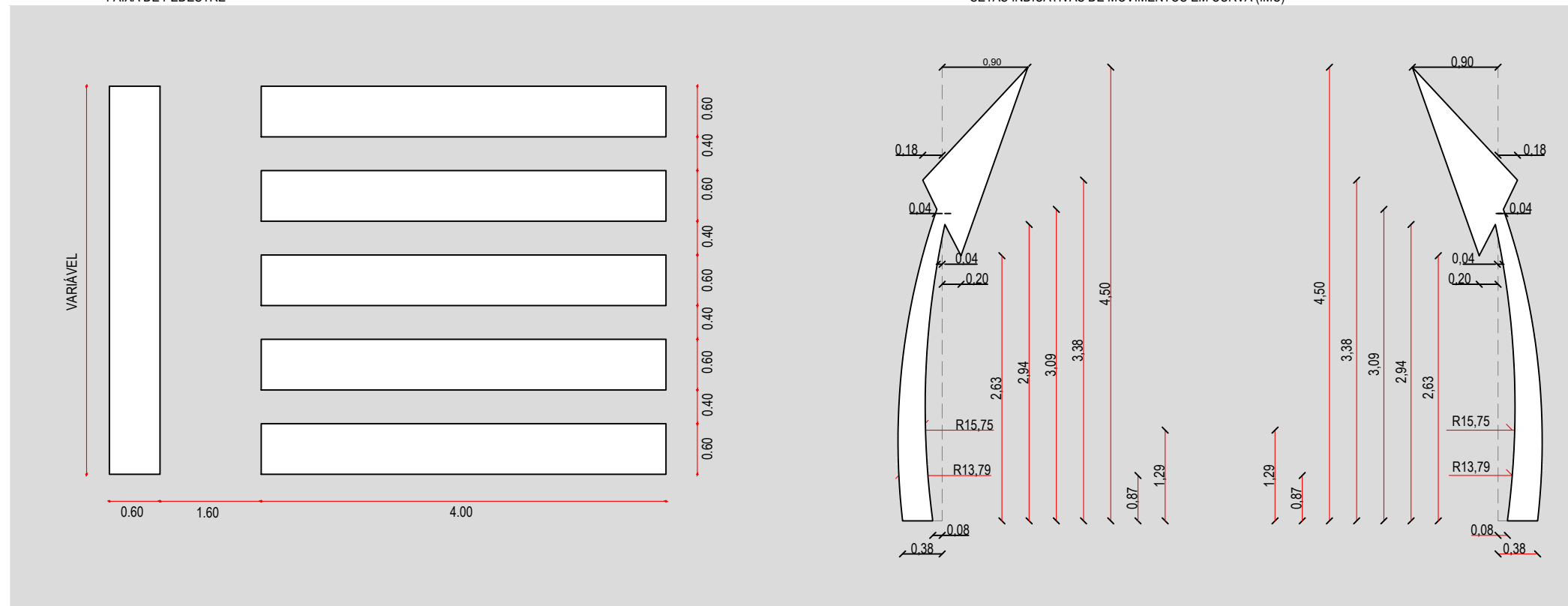
## DETALHE 2

SETAS INDICATIVAS DE POSICIONAMENTO NA PISTA PARA EXECUÇÃO DE MOVIMENTOS (PEM)



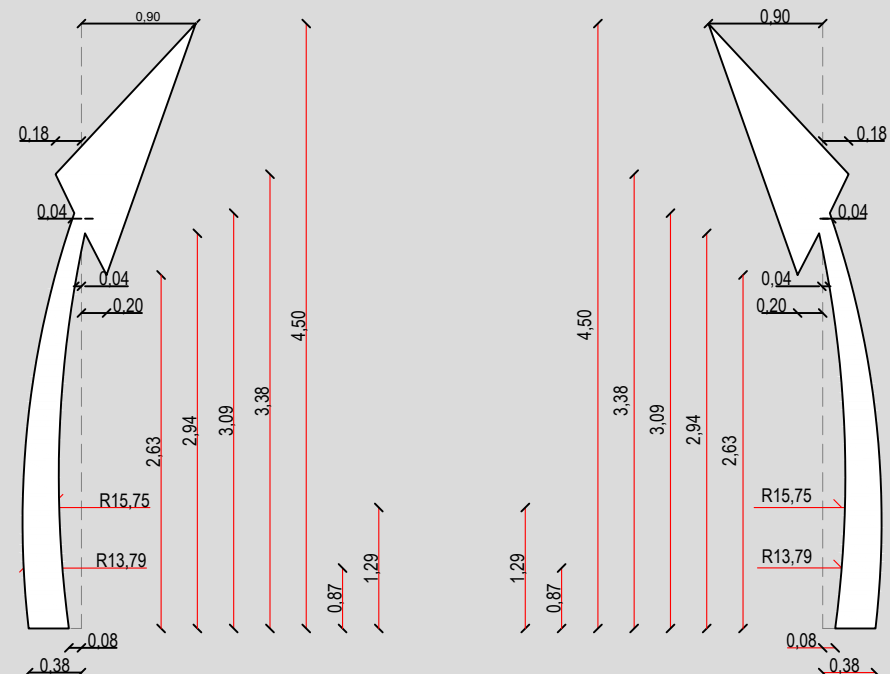
## DETALHE 3

FAIXA DE PEDESTRE



## DETALHE 4

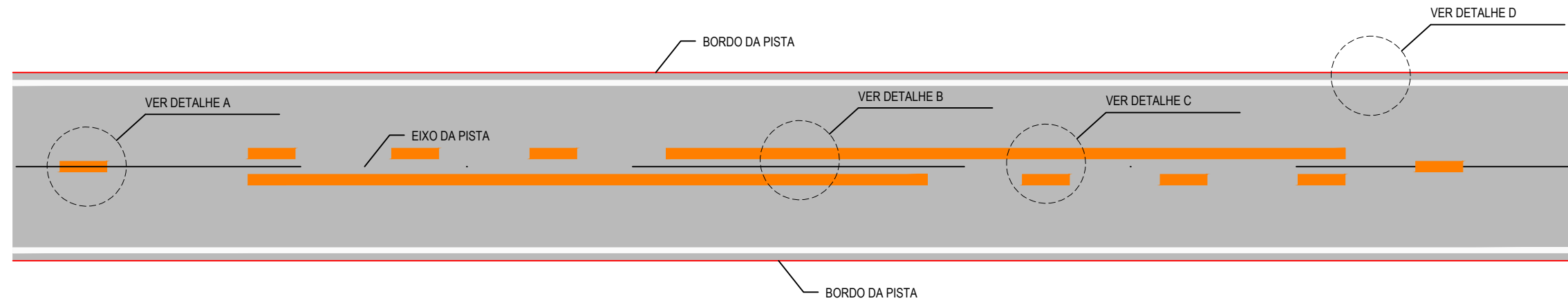
SETAS INDICATIVAS DE MOVIMENTOS EM CURVA (IMC)



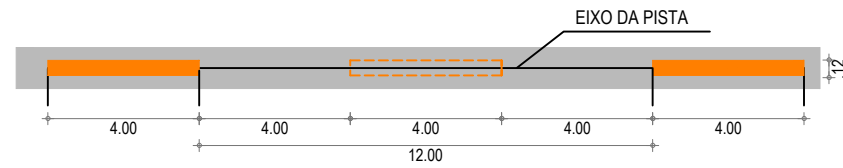
APROVAÇÃO <b>APROVADO</b> <small>SECRETARIA DE INFRAESTRUTURA E DESENVOLVIMENTO URBANO</small> JOSÉ GLEISE ALVES FERNANDES Engenheiro Civil 56628/D Secretária de Infraestrutura e Desenvolvimento Urbano	PROPRIETÁRIO: <b>PREFEITURA MUNICIPAL DE ARACATI/CE</b> EMPRESA CONTRATADA: <b>GEOPAC</b> <small>RUA CALIXTO MACHADO, N.º 27, SALA 04, BAIRRO PIRES FAÇANHA   EUSEBIO/CE FONE: (85) 3241-3147   EMAIL: GEOPAC@GEOPAC.COM.BR</small>	OBRA: <b>ADEQUAÇÃO E PAVIMENTAÇÃO DE TRECHOS</b> PROJETO: <b>PROJETO DE SINALIZAÇÃO</b> CONTEÚDO / IDENTIFICAÇÃO DOS DESENHOS: SINALIZAÇÃO DA PINTURA DO PAVIMENTO
PROJETA:  <b>LEONARDO SILVEIRA LIMA</b> ENGENHEIRO CIVIL - RNP: 0601581067	LOCAL: ARACATI/CE	PRANCHA: 09-11 ESCALA: SEM ESCALA CONTROLE: ARCT C23.37

# SINALIZAÇÃO HORIZONTAL

## PISTA SIMPLES



**DETALHE A**  
LINHA SIMPLES TRACEJADA (COR AMARELA)

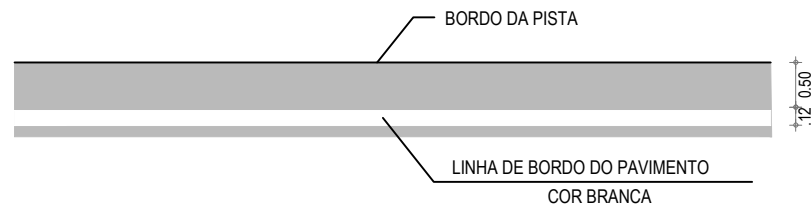


NOTA: UTILIZAÇÃO A 150m DA FAIXA CONTÍNUA (PROIBIDO A ULTRAPASSAGEM)

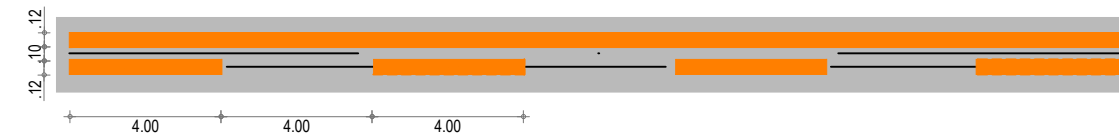
**DETALHE B**  
LINHA DUPLA CONTÍNUA (COR AMARELA)



**DETALHE D**  
LINHA DE BORDO



**DETALHE C**  
LINHA DUPLA CONTÍNUA / TRACEJADA (COR AMARELA)

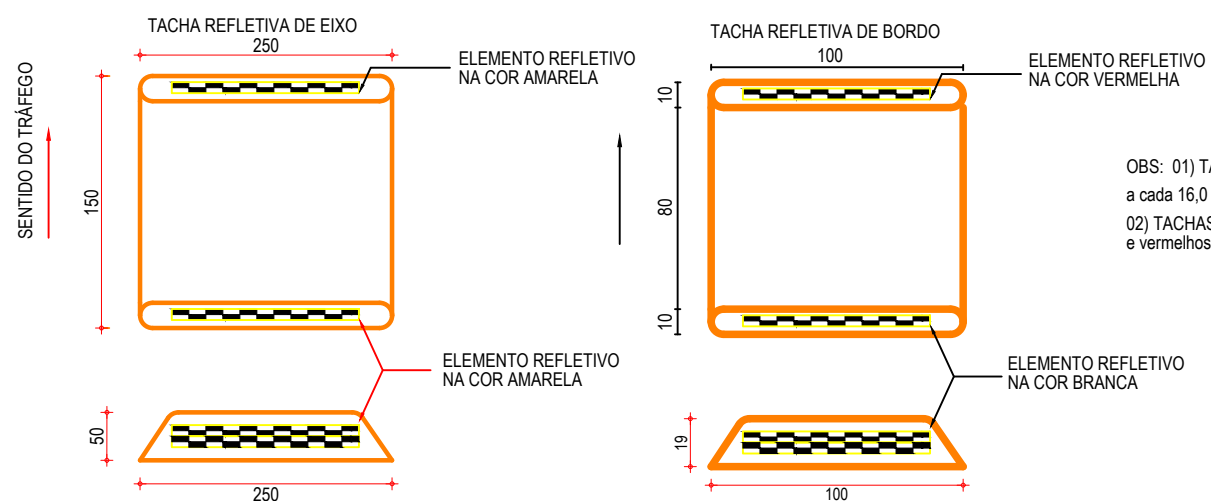
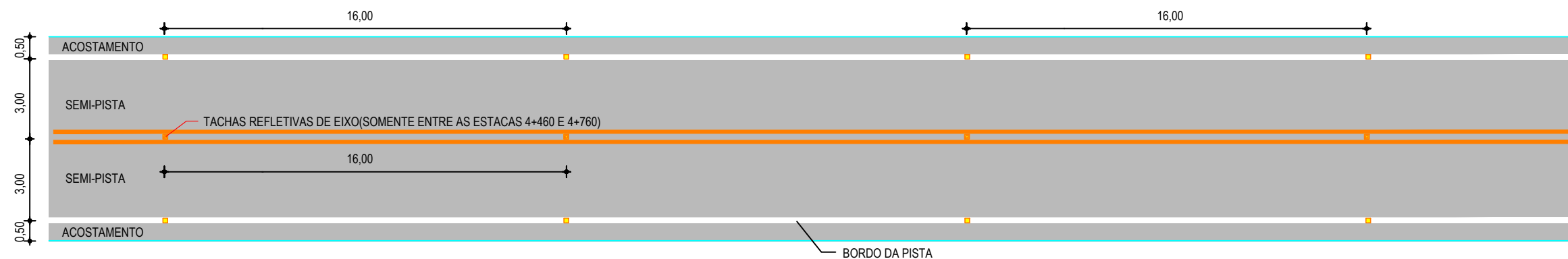


<b>APROVAÇÃO</b> <b>APROVADO</b> JOSÉ GLEISE ALVES FERNANDES <small>SECRETARIA DE INFRAESTRUTURA E DESENVOLVIMENTO URBANO</small> Engenheiro Civil 55628/D Secretaria de Infraestrutura e Desenvolvimento Urbano		<b>PROPRIETÁRIO:</b> <b>PREFEITURA MUNICIPAL DE ARACATI/CE</b>		<b>OBRA:</b> <b>ADEQUAÇÃO E PAVIMENTAÇÃO DE TRECHOS</b>	
<b>PROJETISTA:</b>  <b>LEONARDO SILVEIRA LIMA</b> ENGENHEIRO CIVIL - RNP: 0601581067		<b>EMPRESA CONTRATADA:</b> <b>GEOPAC</b> <small>RUA CALIXTO MACHADO, N.º 27, SALA 04, BAIRRO PIRES FAÇANHA   EUSEBIO/CE</small> FONE: (85) 3241-3147   EMAIL: GEOPAC@GEOPAC.COM.BR		<b>PROJETO:</b> <b>PROJETO DE SINALIZAÇÃO</b> CONTEÚDO / IDENTIFICAÇÃO DOS DESENHOS: INDICAÇÃO DAS FAIXAS EM PISTA SIMPLES	
		<b>PRANCHA:</b> 10-11		<b>LOCAL:</b> ARACATI/CE	
		<b>DATA:</b> JAN/2023		<b>ESCALA:</b> SEM ESCALA	
		<b>CONTROLE:</b> ARCT C23.37			

# SINALIZAÇÃO HORIZONTAL

## DISPOSIÇÃO DAS TACHAS

**DETALHE 1**  
DISPOSIÇÃO DAS TACHAS REFLETIVAS



OBS: 01) TACHAS DE EIXO: Tachas Bidirecionais amarelas com elementos refletivos amarelos espaçadas a cada 16,0 m posicionadas entre as linhas quando duplas ou no meio do segmento interrompido da pintura.  
02) TACHAS DE BORDO: Tachas bidirecionais brancas com elementos refletivos brancos no sentido do tráfego e vermelhos no sentido oposto do tráfego, com os espaçamentos de 16,0 m.

**DETALHE DAS TACHAS REFLETIVAS DE EIXO E BORDO(mm)**  
SEM ESCALA

**OBSERVAÇÕES:**

- 01. TACHAS DE EIXO: TACHAS BIDIRECIONAIS AMARELAS COM ELEMENTOS REFLETIVOS AMARELOS ESPAÇADAS A CADA 16,0 M POSICIONADAS ENTRE AS LINHAS QUANDO DUPLAS OU NO MEIO DO SEGMENTO INTERROMPIDO DA PINTURA.
- 02. TACHAS DE BORDO: TACHAS BIDIRECIONAIS BRANCAS COM ELEMENTOS REFLETIVOS BRANCOS NO SENTIDO DO TRÁFEGO E VERMELHOS NO SENTIDO OPOSTO DO TRÁFEGO, COM OS ESPAÇAMENTOS DE 16,0 M.

<b>APROVAÇÃO</b> <b>APROVADO</b> <small>SECRETARIA DE INFRAESTRUTURA E DESENVOLVIMENTO URBANO</small> JOSÉ GLEISE ALVES FERNANDES Engenheiro Civil 56628/D Secretária de Infraestrutura e Desenvolvimento Urbano	<b>PROPRIETÁRIO:</b> <b>PREFEITURA MUNICIPAL DE ARACATI/CE</b> EMPRESA CONTRATADA: <b>GEOPAC</b> <small>RUA CALIXTO MACHADO, N.º 27, SALA 04, BAIRRO PIRES FAÇANHA   EUSEBIO/CE FONE: (85) 3241-3147   EMAIL: GEOPAC@GEOPAC.COM.BR</small>	<b>OBRA:</b> <b>ADEQUAÇÃO E PAVIMENTAÇÃO DE TRECHOS</b>	
		<b>PROJETO:</b> <b>PROJETO DE SINALIZAÇÃO</b>	
<b>PROJETISTA:</b>  <b>LEONARDO SILVEIRA LIMA</b> ENGENHEIRO CIVIL - RNP: 0601581067	CONTEÚDO / IDENTIFICAÇÃO DOS DESENHOS: DISPOSIÇÃO DAS TACHAS NO TRECHO		PRANCHA: 11-11
	LOCAL: ARACATI/CE	DATA: JAN/2023	ESCALA: SEM ESCALA