

PLANTA BAIXA  
ESCALA 1:250

**LEGENDA - EM PERFIL**

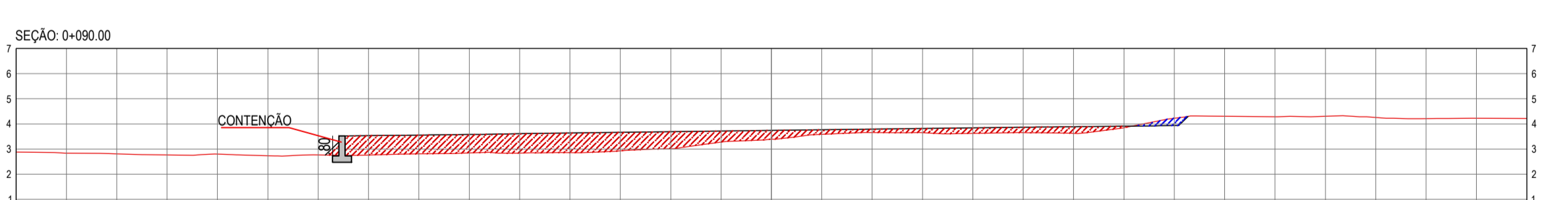
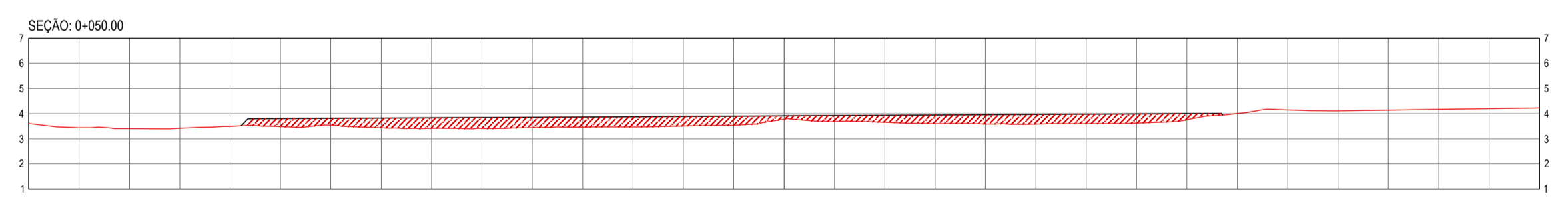
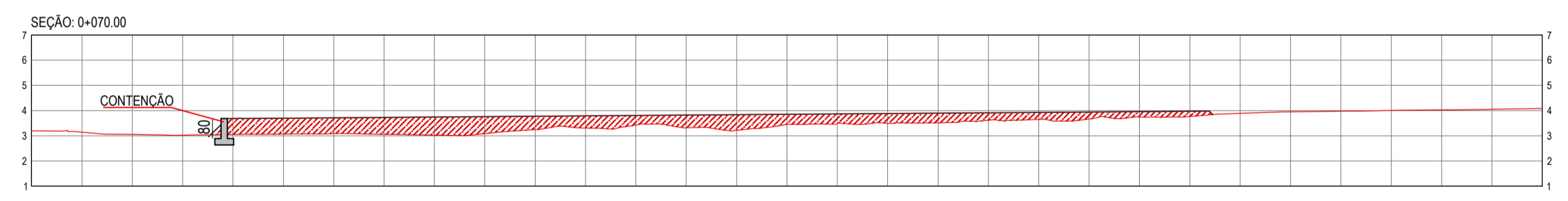
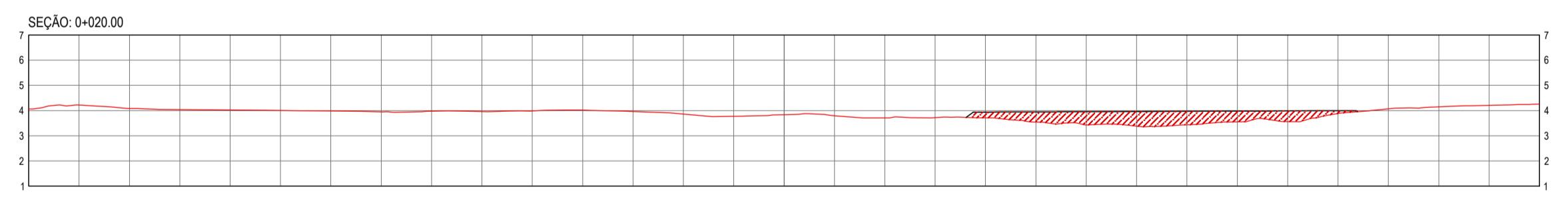
- TERRENO NATURAL
- TERRENO PROJETADO
- CORTE
- ATERRO

**LEGENDA - EM PLANTA**

- VIA
- CENTRO VIDA
- MURO
- ALINHAMENTO (ESTACAS)
- CURVA DE NÍVEL
- TN TERRENO NATURAL
- PR PROJETADO
- DESCIDA D'ÁGUA

**NOTAS**

VOLUME DE TERRAPLENAGEM - 1048,75 m³



SEÇÕES TRANSVERSAIS - HORIZONTAL  
ESCALA 1:200

**ASSINATURAS E APROVAÇÃO**

PROJETISTA: *Leonardo Silveira Lima*  
LEONARDO SILVEIRA LIMA  
ENGENHEIRO CIVIL - RNP: 0915581087

PROPRIETÁRIO: \_\_\_\_\_

APROVAÇÃO: \_\_\_\_\_

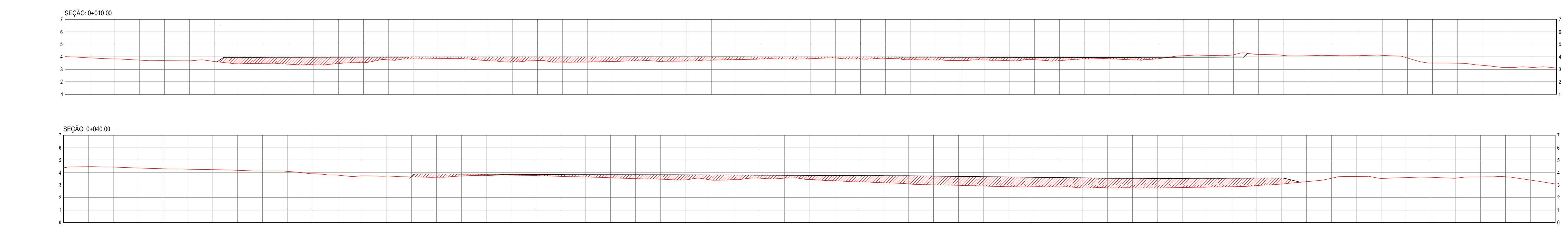
**GEOPAC** RUA CALIXTO MACHADO, N.º 27, SALA 04, JARDIM PRES. FIGUEIRA, LESTE/SP. FONE: (051) 3041-3147 | EMAIL: GEOPAC@GEOPAC.COM.BR

PROPRIETÁRIO: PREFEITURA MUNICIPAL DE ARACATI

PROJETO: AMPLIAÇÃO DO COMPLEXO CENTRO VIDA

PROJETO DE TERRAPLENAGEM

IDENTIFICAÇÃO DOS DESENHOS:  
01. PLANTA BAIXA  
02. SEÇÕES TRANSVERSAIS - HORIZONTAL  
03. SEÇÕES TRANSVERSAIS - VERTICAL



SEÇÕES TRANSVERSAIS - VERTICAL  
ESCALA 1:200

LOCAL: ARACATI/CE  
PRESENTE: ALAN DOUGLAS  
DATA: MAR/2023  
ESCALA: INDICADA  
PRONTO: 01-01  
CONTROLE: ARCT C23