

MAPEAMENTO DE DANOS  
DO ENTORNO DA QUADRA  
DO MUNICIPAL



01 PLANTA BAIXA  
LEVANTAMENTO  
ESCALA 1/7500

 PREFEITURA DE <b>ARACATI</b> MUNICÍPIO DE ARACATI	PROJETO: CALÇADAS (MUNICIPAL, BRINQUEDOPRAÇA, ARENINHA) ARQUITETO: PEDRO ELIAS CARVALHO LOCAL: R. PADRE PACHECO, 147 - CENTRO, ARACATI-CE	ASSUNTO: LEVANTAMENTO	ESCALA: INDICADA	DATA: 22/06/2023	VERSÃO: 1
	OBS 01.: TODAS AS MEDIDAS DEVEM SER CONFERIDAS IN LOCO ANTES DA EXECUÇÃO. OBS 02.: QUALQUER ALTERAÇÃO NO PROJETO DEVE SER COMUNICADA, ANTES DA EXECUÇÃO, AO ARQUITETO RESPONSÁVEL PARA APROVAÇÃO.				



**MAPEAMENTO DE DANOS DO ENTORNO DA QUADRA DO MUNICIPAL**

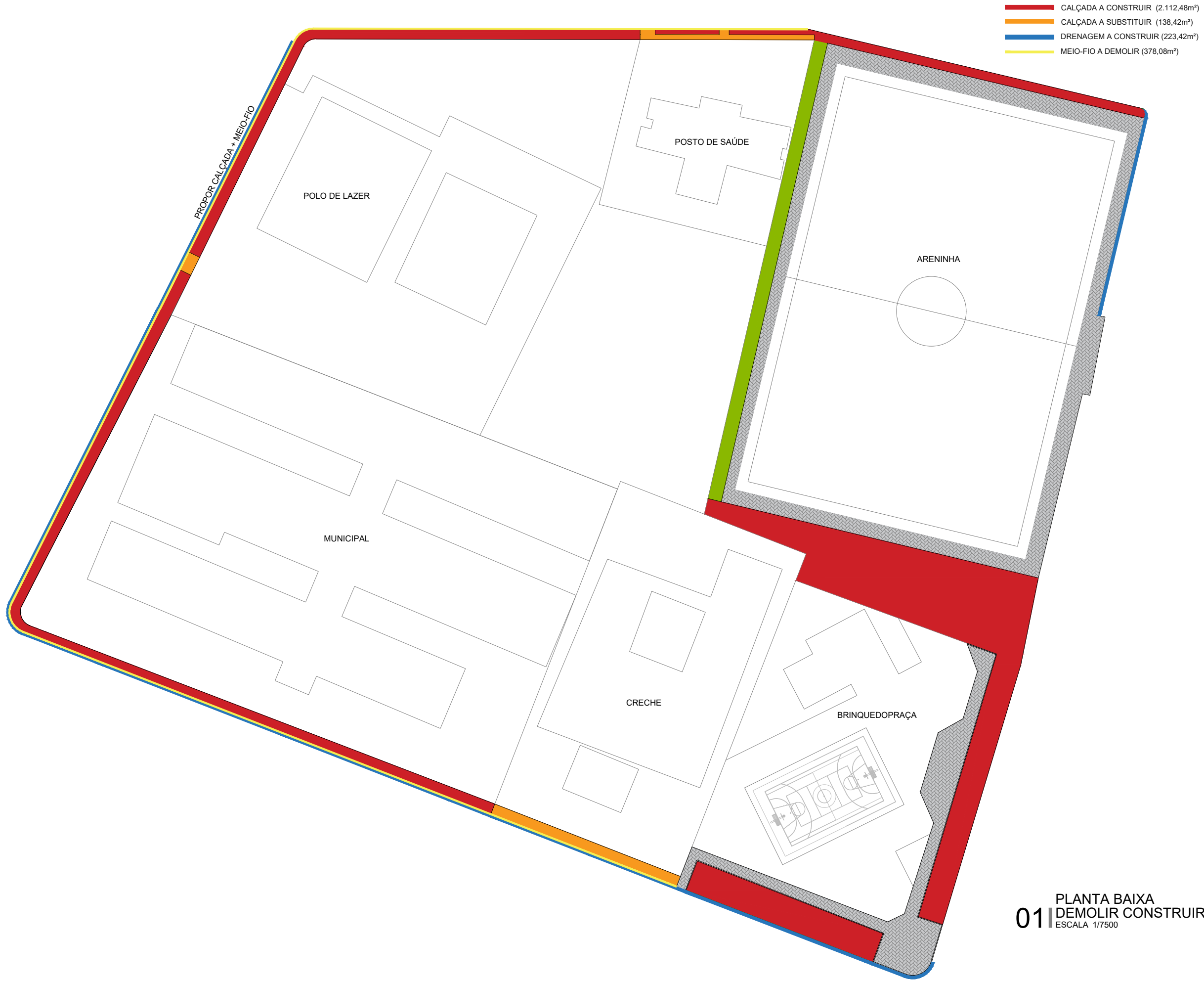


**01 PLANTA BAIXA**  
**RELATÓRIO FOTOGRÁFICO**  
 ESCALA 1/7500

OBS 01.: TODAS AS MEDIDAS DEVEM SER CONFERIDAS IN LOCO ANTES DA EXECUÇÃO.  
 OBS 02.: QUALQUER ALTERAÇÃO NO PROJETO DEVE SER COMUNICADA, ANTES DA EXECUÇÃO, AO ARQUITETO RESPONSÁVEL PARA APROVAÇÃO.


ASSUNTO: **RELATÓRIO FOTOGRÁFICO**  
 DESENHO: \_\_\_\_\_  
 ESCALA: **INDICADA**  
 DATA: **22/06/2023**  
 VERSÃO: **1**

PROJETO: **CALÇADAS (MUNICIPAL, BRINQUEDOPRAÇA, ARENINHA)**  
 ARQUITETO: **PEDRO ELIAS CARVALHO**  
 LOCAL: **R. PADRE PACHECO, 147 - CENTRO, ARACATI-CE**



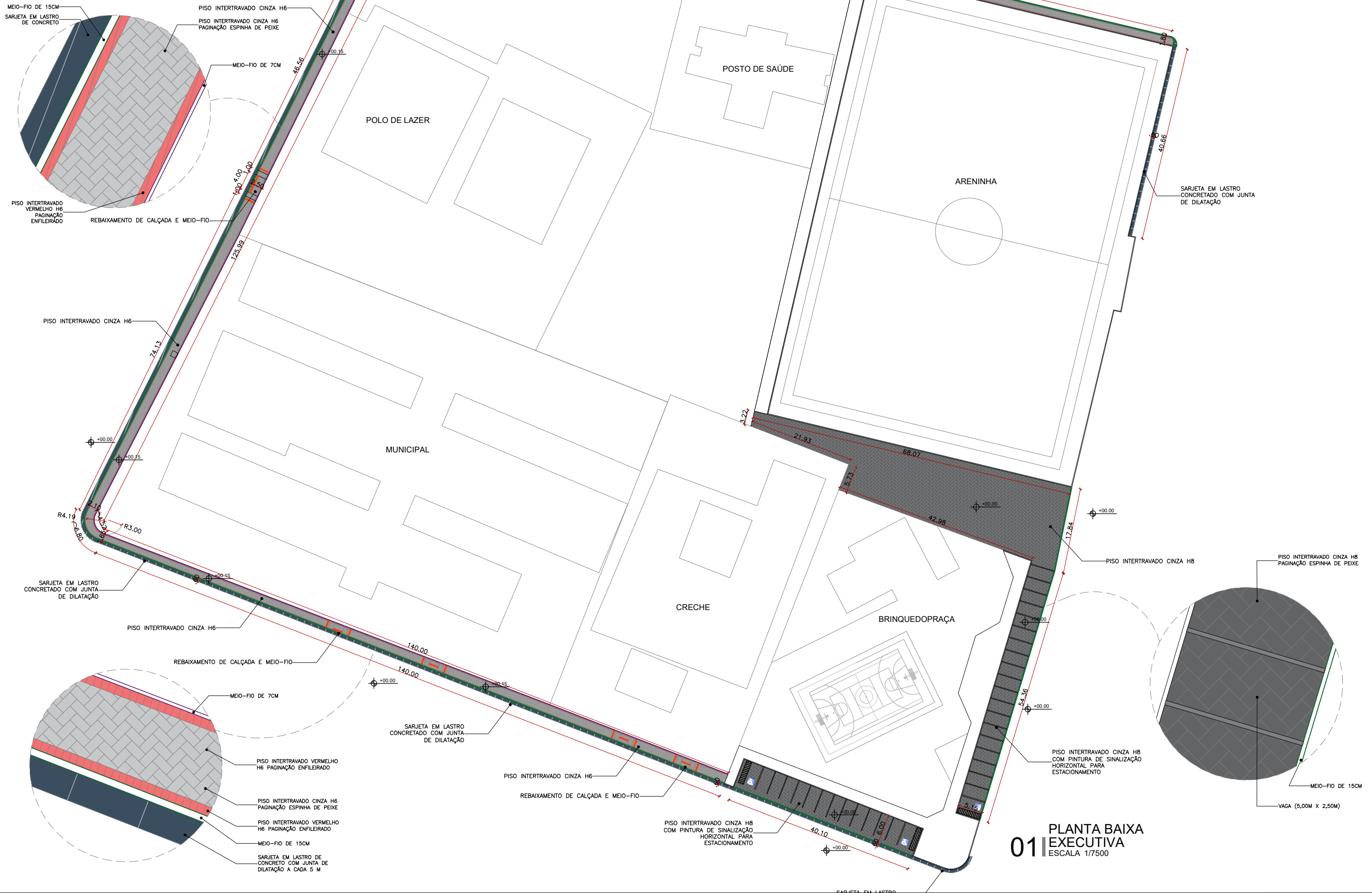
**01** PLANTA BAIXA  
DEMOLIR CONSTRUIR  
ESCALA 1/7500

- █ CALÇADA A CONSTRUIR (2.112,48m<sup>2</sup>)
- █ CALÇADA A SUBSTITUIR (138,42m<sup>2</sup>)
- █ DRENAGEM A CONSTRUIR (223,42m<sup>2</sup>)
- █ MEIO-FIO A DEMOLIR (378,08m<sup>2</sup>)

 <p><b>PREFEITURA DE ARACATI</b> MUNICÍPIO DE ARACATI</p>	PROJETO: CALÇADAS (MUNICIPAL, BRINQUEDOPRAÇA, ARENINHA) ARQUITETO: PEDRO ELIAS CARVALHO	ASSUNTO: PLANTA BAIXA GERAL DE DEMOLIR E CONSTRUIR	OBSERVAR: OBS 01.: TODAS AS MEDIDAS DEVEM SER CONFERIDAS IN LOCO ANTES DA EXECUÇÃO. OBS 02.: QUALQUER ALTERAÇÃO NO PROJETO DEVE SER COMUNICADA, ANTES DA EXECUÇÃO, AO ARQUITETO RESPONSÁVEL PARA APROVAÇÃO.	PRONCHIA: <span style="font-size: 2em; font-weight: bold;">3/05</span>
	LOCAL: R. PADRE PACHECO, 147 - CENTRO, ARACATI-CE	DESENHO: _____ ESCALA: INDICADA	DATA: 22/06/2023 VERSÃO: 1	



QUANTITATIVOS	
ÁREA DE INTERVENÇÃO	2.365,75m <sup>2</sup>
ÁREA DE PISO INTERTRAVADO CINZA H6	655,46m <sup>2</sup>
ÁREA DE PISO INTERTRAVADO VERMELHO H6	180,13m <sup>2</sup>
ÁREA DE PISO INTERTRAVADO CINZA H8	1.306,74m <sup>2</sup>
ÁREA DE PISO TÁTIL DE ALERTA VERMELHO	10,32m <sup>2</sup>
ÁREA DE SARJETA EM LATRO DE CONCRETO	223,42m <sup>2</sup>



MEIO-FIO DE 15 CM A CONSTRUIR - EXTENSÃO = 560,27 M  
 MEIO-FIO DE 7 CM A CONSTRUIR - EXTENSÃO = 373,85 M

**01** PLANTA BAIXA EXECUTIVA  
 ESCALA 1/7500

