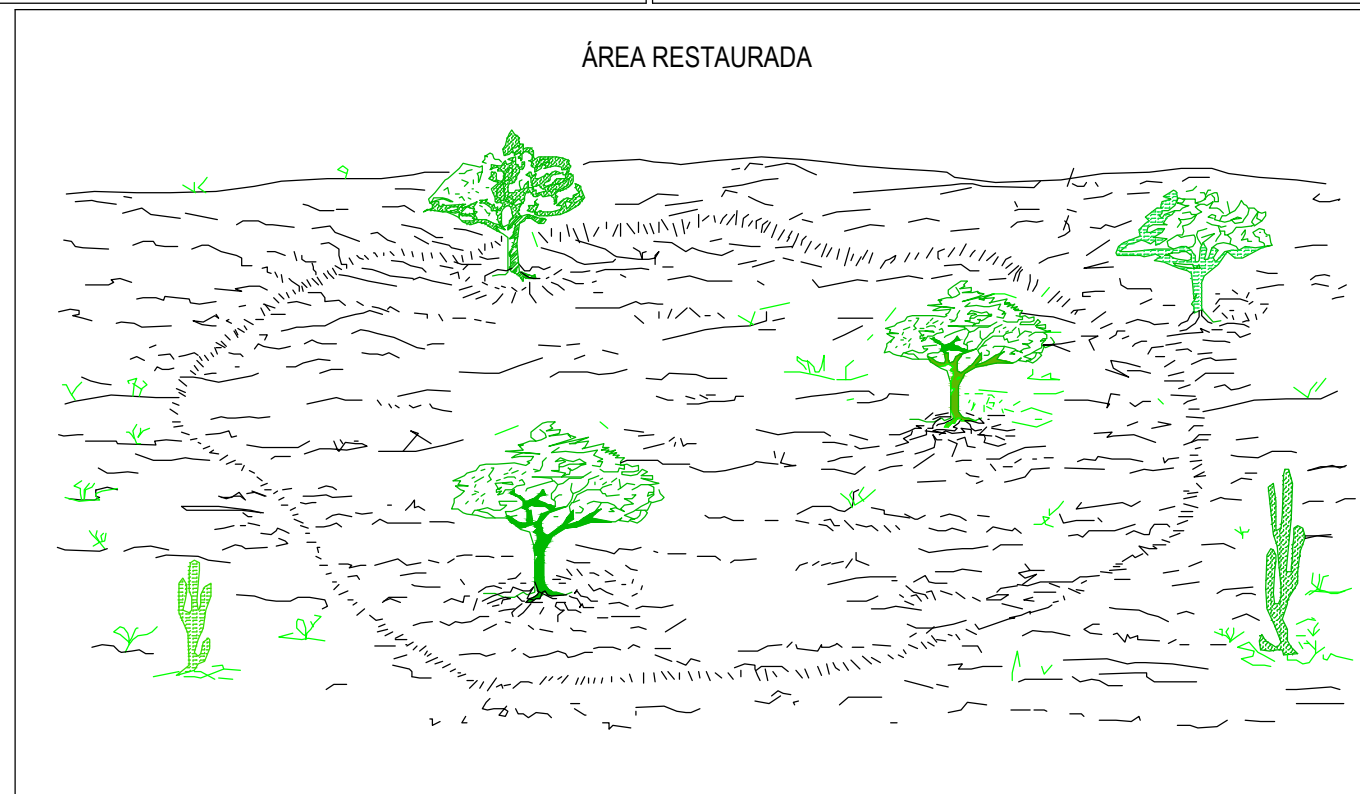



PROTEÇÃO AMBIENTAL

ESQUEMA DE EXPLORAÇÃO DAS JAZIDAS DE SOLO E AREIAS DE CAMPO



PROCEDIMENTO

- 1 - EVITAR DERRUBAR ÁRVORES, COM COPA ACIMA DE 10m E ESTOCAR O SOLO ÔRGANICO E RESTOS DA VEGETAÇÃO.
- 2 - APÓS A EXPLORAÇÃO, REGULARIZAR A SUPERFÍCIE RESULTANTE E OS TALUDES
- 3 - EXECUTAR VALETAS DE PROTEÇÃO, SE NECESSÁRIO, DIRECIONANDO AS ÁGUAS PARA OS VALES.
- 4 - RECOMPOR A COBERTURA VEGETAL, INCLUSIVE NOS TALUDE, ESPALHANDO O SOLO ESTOCANDO, DE MODO UNIFORME.

APROVAÇÃO

PROPRIETÁRIO:

OBRA:

**PREFEITURA MUNICIPAL
DE ARACATI/CE**

ADEQUAÇÃO E PAVIMENTAÇÃO DE ESTRADA VICINAL

PROJETISTA:

EMPRESA CONTRATADA:

PROTEÇÃO AMBIENTAL

CONTEÚDO / IDENTIFICAÇÃO DOS DESENHOS:

PRANCHA:

Leonardo Silveira Lima
LEONARDO SILVEIRA LIMA
ENGENHEIRO CIVIL - RNP: 0601581067

GEOPAC
RUA CALIXTO MACHADO, N.º 27, SALA 04,
BAIRRO PIRES FAÇANHA | EUSEBIO/CE
FONE: (85) 3241-3147 | EMAIL: GEOPAC@GEOPAC.COM.BR

ESQUEMA DE EXPLORAÇÃO DAS JAZIDAS DE SOLO E AREIAS DE CAMPO

01-02

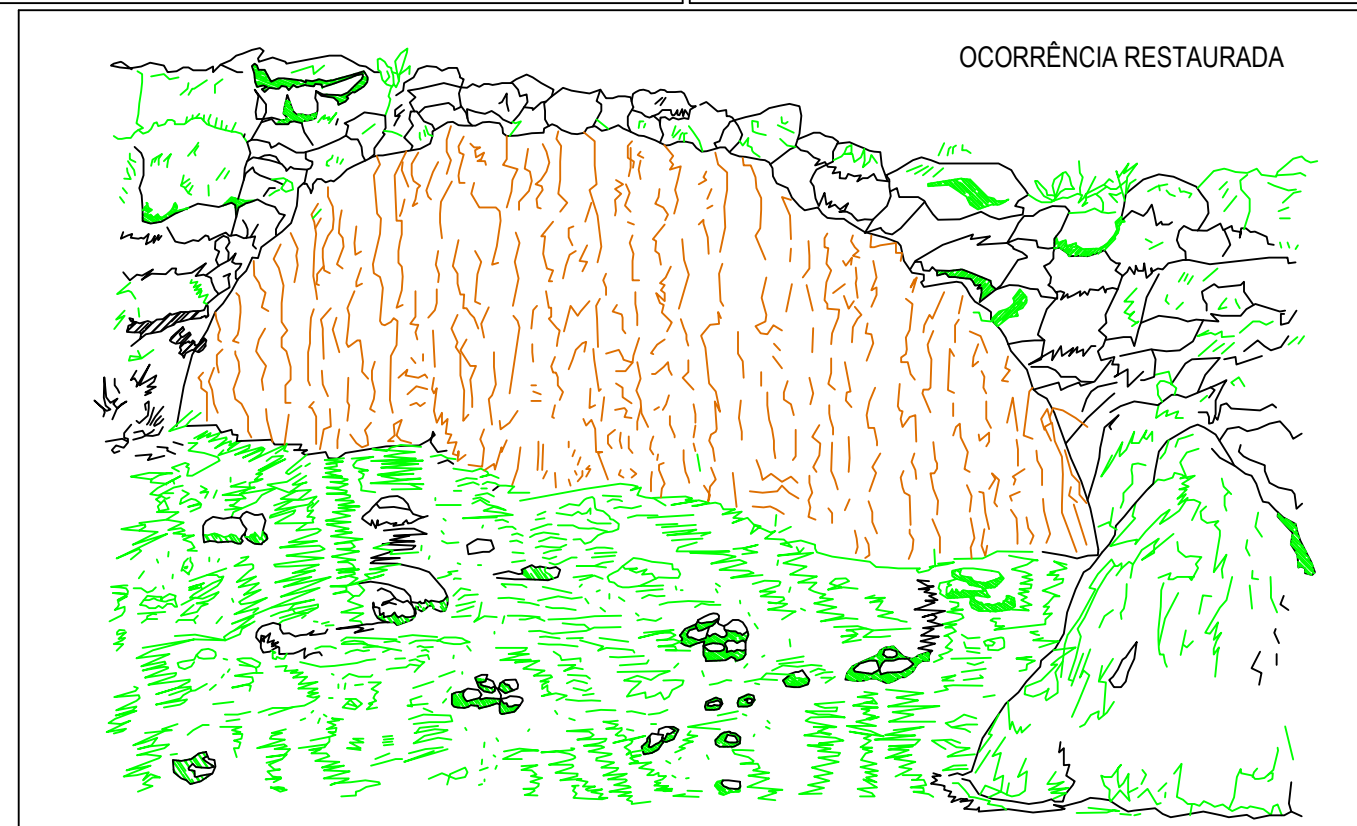
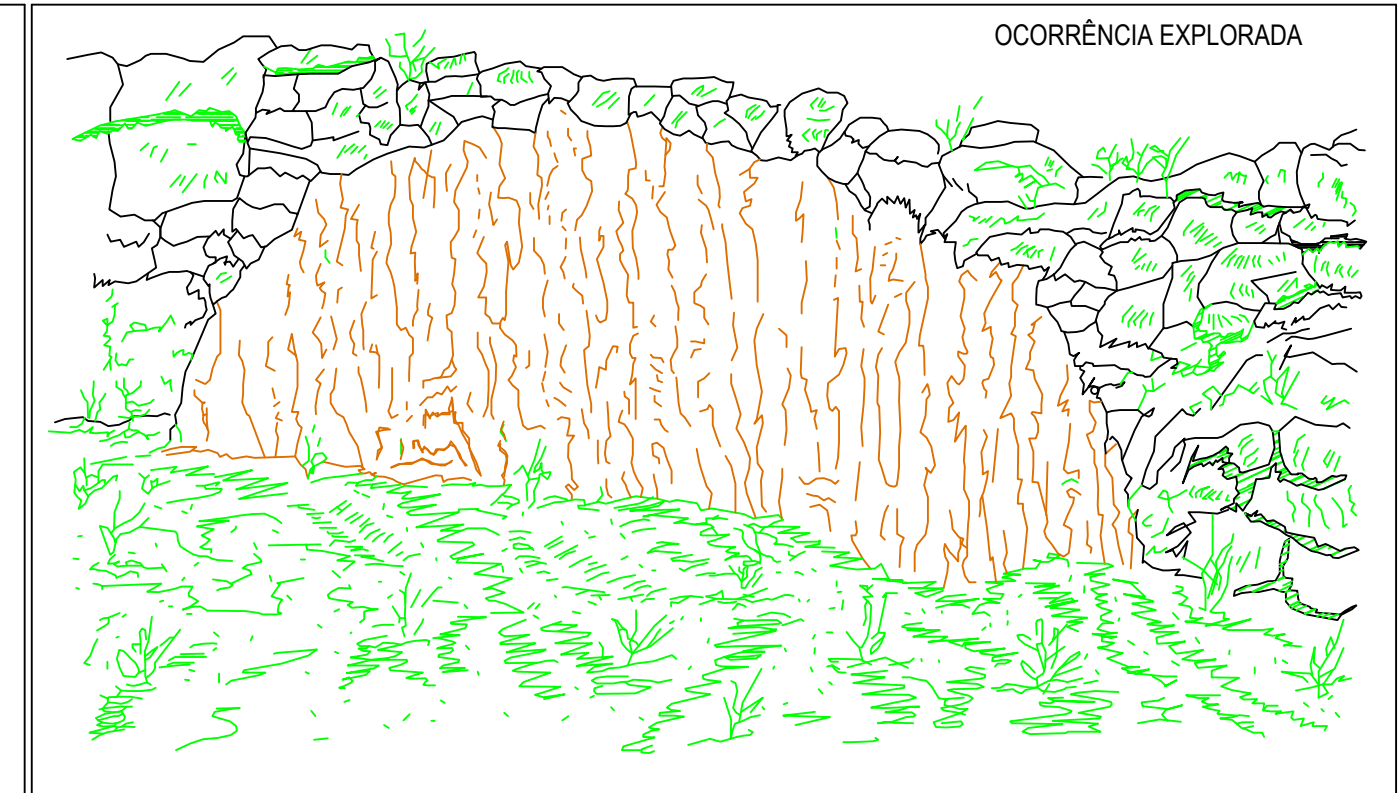
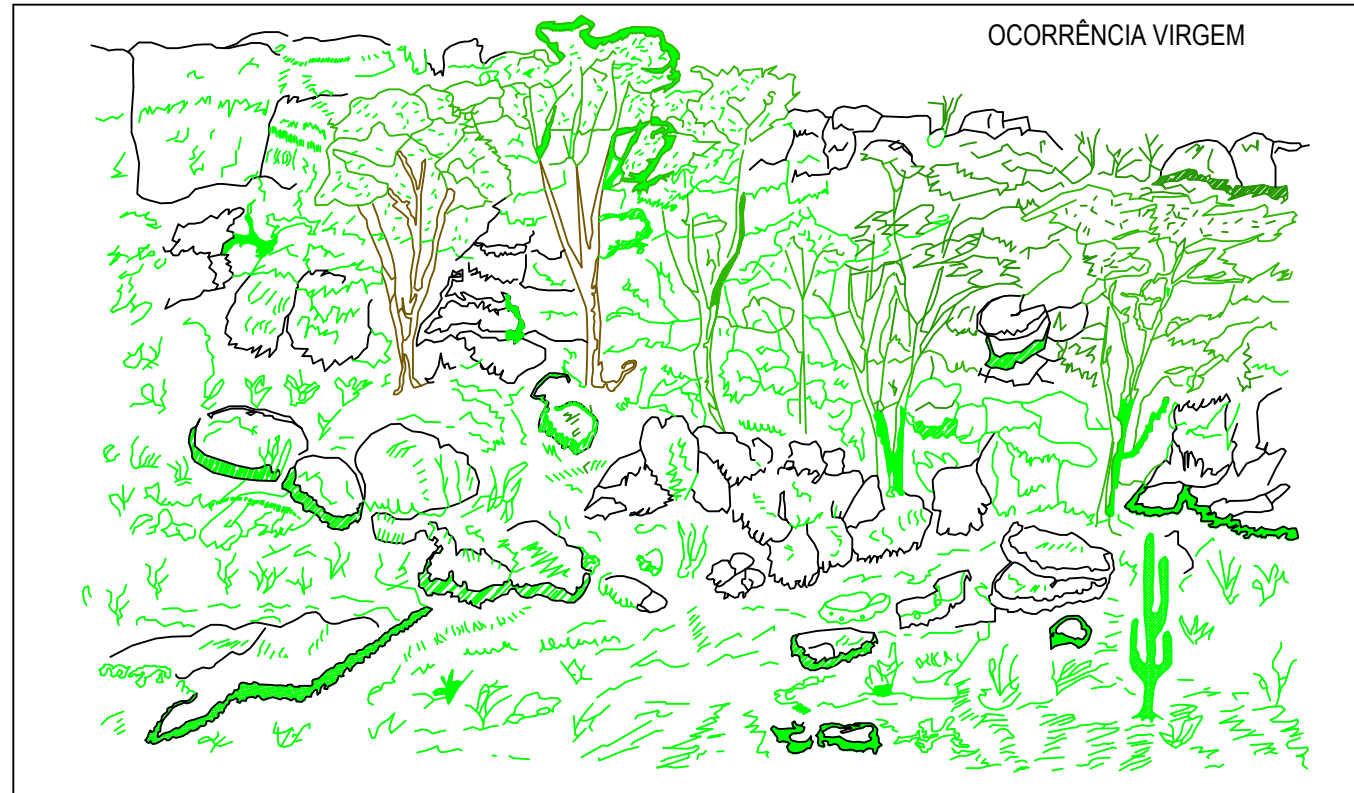
LOCAL: LAGOA DO PEDRO - BR-304, ARACATI/CE

DATA: JAN/2023

ESCALA: SEM ESCALA

CONTROLE: ARCT C22.54

PROTEÇÃO AMBIENTAL
ESQUEMA DE EXPLORAÇÃO DE PEDREIRAS



PROCEDIMENTO

- 1 - EVITAR DERRUBAR ÁRVORES, ESTOCAR O SOLO ORGÂNICO E RESTOS DA VEGETAÇÃO.
- 2 - APÓS A EXPLORAÇÃO, LIMPAR A PRAÇA DE TRABALHOS E NELA ESPALHAR O SOLO ORGÂNICO ESTOCADO.

APROVAÇÃO

PROJETISTA:

Leonardo Silveira Lima

LEONARDO SILVEIRA LIMA
 ENGENHEIRO CIVIL - RNP: 0601581067

PROPRIETÁRIO:

**PREFEITURA MUNICIPAL
 DE ARACATI/CE**

EMPRESA CONTRATADA:

GEOPAC
 RUA CALIXTO MACHADO, N.º 27, SALA 04,
 BAIRRO PIRES FAÇANHA | EUSEBIO/CE
 FONE: (85) 3241-3147 | EMAIL: GEOPAC@GEOPAC.COM.BR

OBRA:

ADEQUAÇÃO E PAVIMENTAÇÃO DE ESTRADA VICINAL

PROJETO:

PROTEÇÃO AMBIENTAL

CONTEÚDO / IDENTIFICAÇÃO DOS DESENHOS:
 ESQUEMA DE EXPLORAÇÃO DE PEDREIRAS

PRANCHA:
 02-02

LÓCAL:

LAGOA DO PEDRO - BR-304, ARACATI/CE

DATA:

JAN/2023

ESCALA:

SEM ESCALA

CONTROLE:

ARCT C22.54