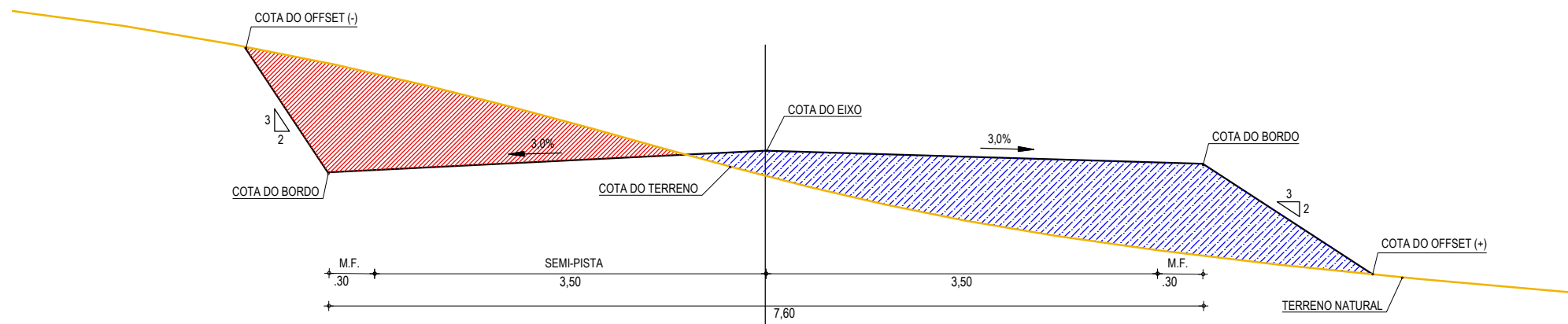


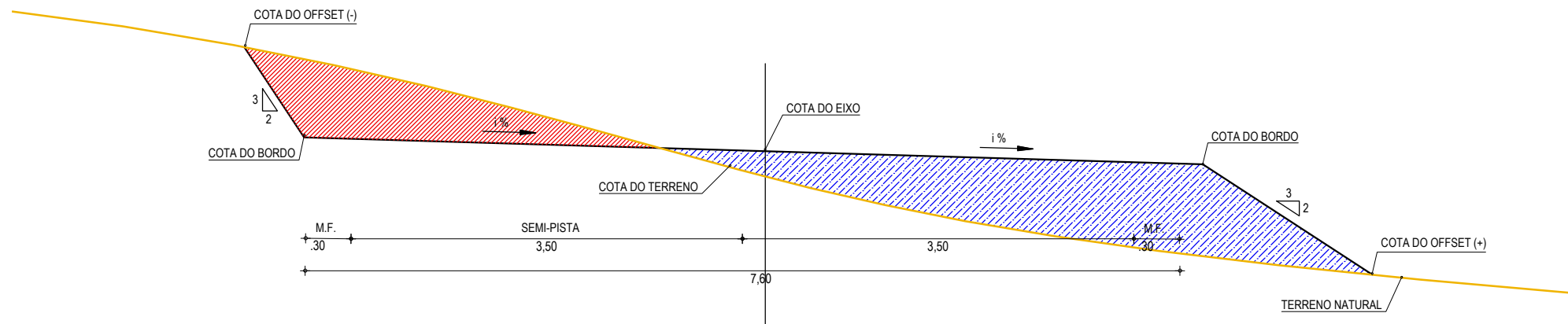
PROJETO DE TERRAPLENAGEM

SEÇÃO TIPO DE TERRAPLENAGEM

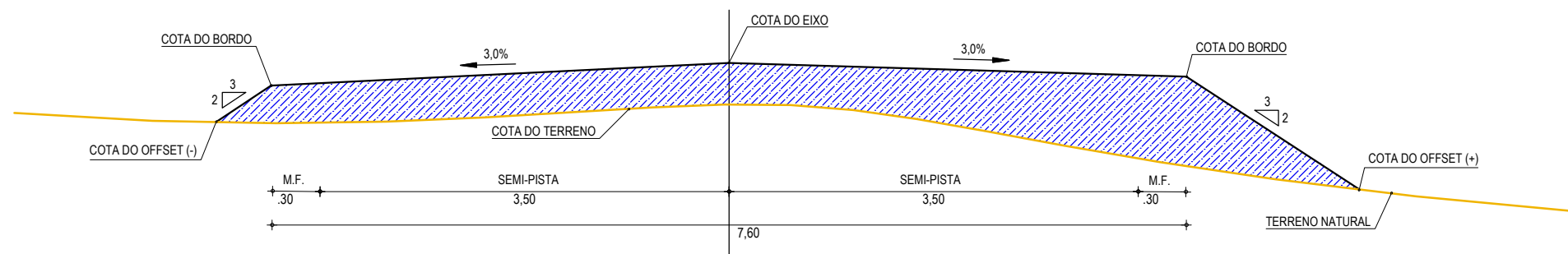
SEÇÃO TIPO
CORTE E ATERRO EM TANGENTE



SEÇÃO TIPO
CORTE E ATERRO EM CURVA



SEÇÃO TIPO
ATERRO EM TANGENTE



LEGENDA

	TERRENO NATURAL
	COTA GREIDE DE TERRAPLENAGEM
	ATERRO
	CORTE

NOTAS:
M.F. - ÁREA DO MEIO FIO PROJETADO

APROVAÇÃO

PROJETISTA:

LEONARDO SILVEIRA LIMA
ENGENHEIRO CIVIL - RNP: 0601581067

PROPRIETÁRIO:

PREFEITURA MUNICIPAL DE ARACATI/CE

EMPRESA CONTRATADA:

GEOPAC

RUA CALIXTO MACHADO, N.º 27, SALA 04,
BAIRRO PIRES FAÇANHA | EUSEBIO/CE
FONE: (85) 3241-3147 | EMAIL: GEOPAC@GEOPAC.COM.BR

OBRA: **ADEQUAÇÃO E PAVIMENTAÇÃO DE ESTRADA VICINAL**

PROJETO: **PROJETO DE TERRAPLENAGEM**

CONTEÚDO / IDENTIFICAÇÃO DOS DESENHOS: **SEÇÃO TIPO DE TERRAPLENAGEM**

PRANCHA: **01-11**

LOCAL: **LAGOA DO PEDRO - BR-304, ARACATI/CE**

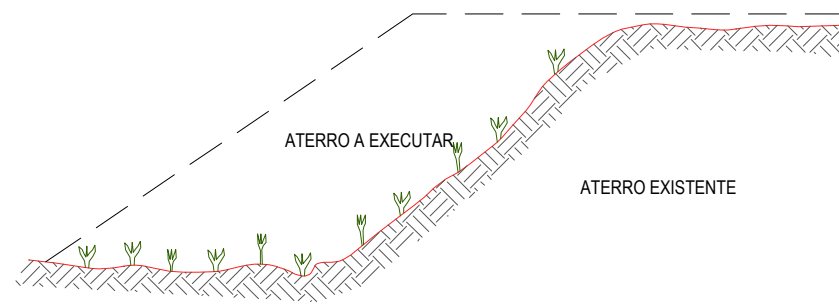
DATA: **JAN/2023**

ESCALA: **SEM ESCALA**

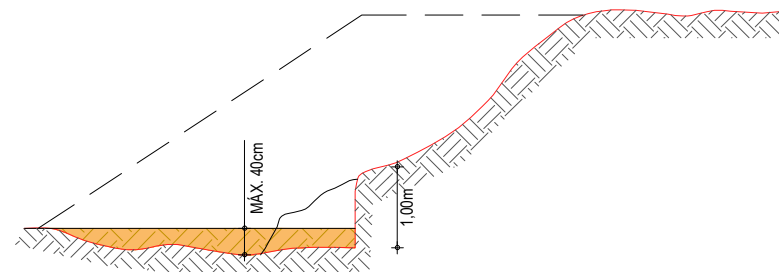
CONTROLE: **ARCT C22.54**

PROJETO DE TERRAPLENAGEM

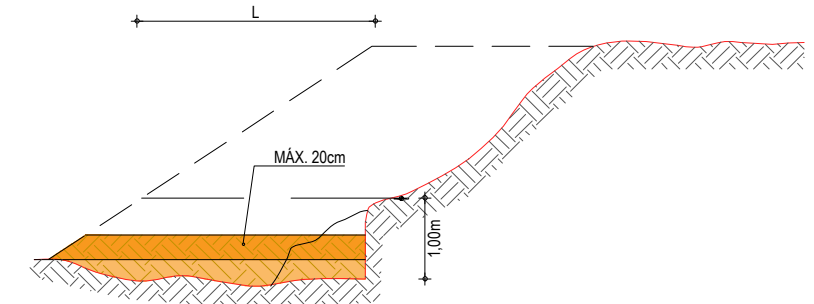
RECOMPOSIÇÃO E ALARGAMENTO DA PLATAFORMA



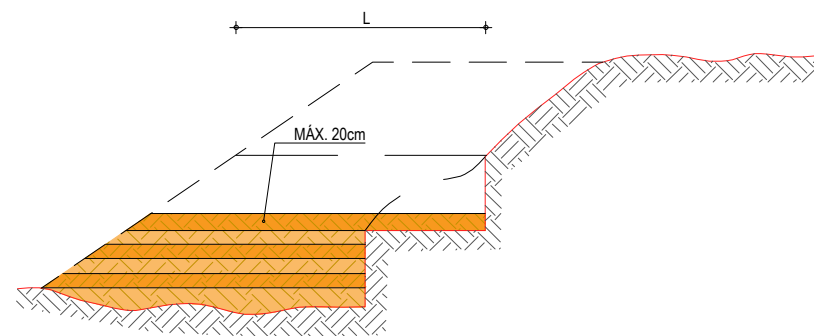
1 - MARCAÇÃO DE "OFF-SET"



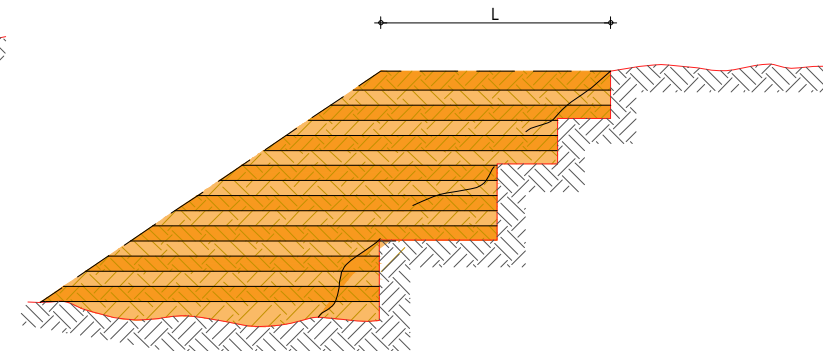
2 - LIMPEZA DA SAIA DO ATERRO E DO TERRENO ONDE SERÁ EXECUTADO O ALARGAMENTO DA PLATAFORMA;
- CORTE DENTADO DA SAIA E REGULARIZAÇÃO DO TERRENO NATURAL;
- COMPACTAÇÃO DA 1ª CAMADA.



3 - EXECUÇÃO DA 2ª CAMADA COM MATERIAL DE EMPRÉSTIMO OU CORTE (PROCEDIMENTO IDÊNTICO ATÉ QUE A LARGURA 'L' SEJA A MÍNIMA NECESSÁRIA PARA OPERAÇÃO DE EQUIPAMENTO)



4 > EXECUÇÃO DE NOVO CORTE NO ATERRO EXISTENTE; PROCEDIMENTO IDÊNTICO ATÉ QUE A LARGURA 'L' ATINJA O MÍNIMO PARA O TRABALHO DO EQUIPAMENTO; PROSSEGUIMENTO ATÉ ATINGIR AS COTAS DA PLATAFORMA (NOTA DE SERVIÇO)



5 - EXECUTAR CAMADA FINAL DE TERRAPLENAGEM COM ENERGIA DE 100% DO PROCTOR NORMAL

OBSERVAÇÕES:

- 1- NA EXECUÇÃO DA PRIMEIRA CAMADA DE REGULARIZAÇÃO SOBRE O TERRENO NATURAL SERÁ PERMITIDA UMA ALTURA MÁXIMA DE 40cm, APÓS COMPACTAÇÃO.
- 2- CADA CAMADA SERÁ COMPACTADA.
- 3- O MATERIAL PROVENIENTE DE CADA CORTE DEVERÁ SER UTILIZADO NAS CAMADAS A COMPACTAR.
- 4- SOMENTE APÓS A COMPACTAÇÃO DE TODAS AS CAMADAS DE UM DEGRAU É QUE SERÁ EXECUTADO UM NOVO CORTE.
- 5- ESTE PROCESSO DEVERÁ TAMBÉM SER UTILIZADO NO REPARO MECANIZADO DE TALUDES ERODIDOS OU AFETADOS POR ESCORREGAMENTO.
- 6- O VALOR DE 'L' CONSIDERADO NO CÁLCULO DOS VOLUMES FOI 3,50m.

APROVAÇÃO

PROPRIETÁRIO:

OBRA:

PREFEITURA MUNICIPAL DE ARACATI/CE

ADEQUAÇÃO E PAVIMENTAÇÃO DE ESTRADA VICINAL

PROJETISTA:

EMPRESA CONTRATADA:

PROJETO: PROJETO DE TERRAPLENAGEM

CONTEÚDO / IDENTIFICAÇÃO DOS DESENHOS: RECOMPOSIÇÃO E ALARGAMENTO DA PLATAFORMA

PRANCHA: 02-11

Leonardo Silveira Lima
LEONARDO SILVEIRA LIMA
ENGENHEIRO CIVIL - RNP: 0601581067



GEOPAC
RUA CALIXTO MACHADO, N.º 27, SALA 04,
BAIRRO PIRES FAÇANHA | EUSEBIO/CE
FONE: (85) 3241-3147 | EMAIL: GEOPAC@GEOPAC.COM.BR

LOCAL: LAGOA DO PEDRO - BR-304, ARACATI/CE

DATA: JAN/2023

ESCALA: SEM ESCALA

CONTROLE: ARCT C22.54



SEÇÕES TRANSVERSAIS
ESCALA 1:200

ASSINATURAS E APROVAÇÃO

PROJETISTA: *Leonardo Silveira Lima*

PROPRIETÁRIO: *Leonardo Silveira Lima*

LEONARDO SILVEIRA LIMA
ENGENHEIRO CIVIL - RNP: 0011581987

GEO PAC


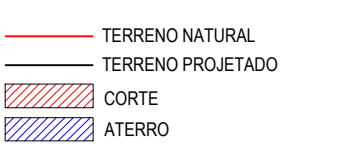
PROPRIETÁRIO: RUA CALISTO MACHADO, N.º 27 - SALA 04
BARRIO PRES FACHAL LUISERICE
FONE: (95) 3241-3147 | EMAIL: GEO.PAC@GEO.PAC.COM.BR

PREFEITURA MUNICIPAL DE ARACATICE

PROJETO: ADEQUAÇÃO E PAVIMENTAÇÃO DE ESTRADA VICINAL


PROJETO DE TERRAPLENAGEM

IDENTIFICAÇÃO DOS DESENHOS:
01. SEÇÕES TRANSVERSAIS



SEÇÕES TRANSVERSAIS
ESCALA 1:200

ASSINATURAS E APROVAÇÃO

PROJETISTA:  LEONARDO SILVEIRA LIMA
ENGENHEIRO CIVIL - RNP: 091581507

PROPRIETÁRIO: _____

APROVAÇÃO: _____



PROPRIETÁRIO: _____

GEO PAC
RUA CALOUTO MACHADO, N.º 27, SALA 04,
BARRIO PÉRISSIPICHAU, LISBOA, PORTUGAL
TEL: +351 21 341 347 | EMAIL: GEO.PAC@GEO.PAC.COM.PT

PROJETO: **ADEQUAÇÃO E PAVIMENTAÇÃO DE ESTRADA VICINAL**

PROJETO DE TERRAPLENAGEM

IDENTIFICAÇÃO DOS DESENHOS:
01. SEÇÕES TRANSVERSAIS



SEÇÕES TRANSVERSAIS
ESCALA 1:200

ASSINATURAS E APROVAÇÃO

PROJETISTA: *[Signature]*

PROPRIETÁRIO: *[Signature]*

LEONARDO SILVEIRA LIMA
ENGENHEIRO CIVIL - RNP: 0915815087



GEO PAC

PROPRIETÁRIO: PREFEITURA MUNICIPAL DE ARACATICE

PROJETO: ADEQUAÇÃO E PAVIMENTAÇÃO DE ESTRADA VICINAL

PROJETO DE TERRAPLENAGEM

IDENTIFICAÇÃO DOS DESENHOS:
01 - SEÇÕES TRANSVERSAIS



SEÇÕES TRANSVERSAIS
ESCALA 1:200

ASSINATURAS E APROVAÇÃO


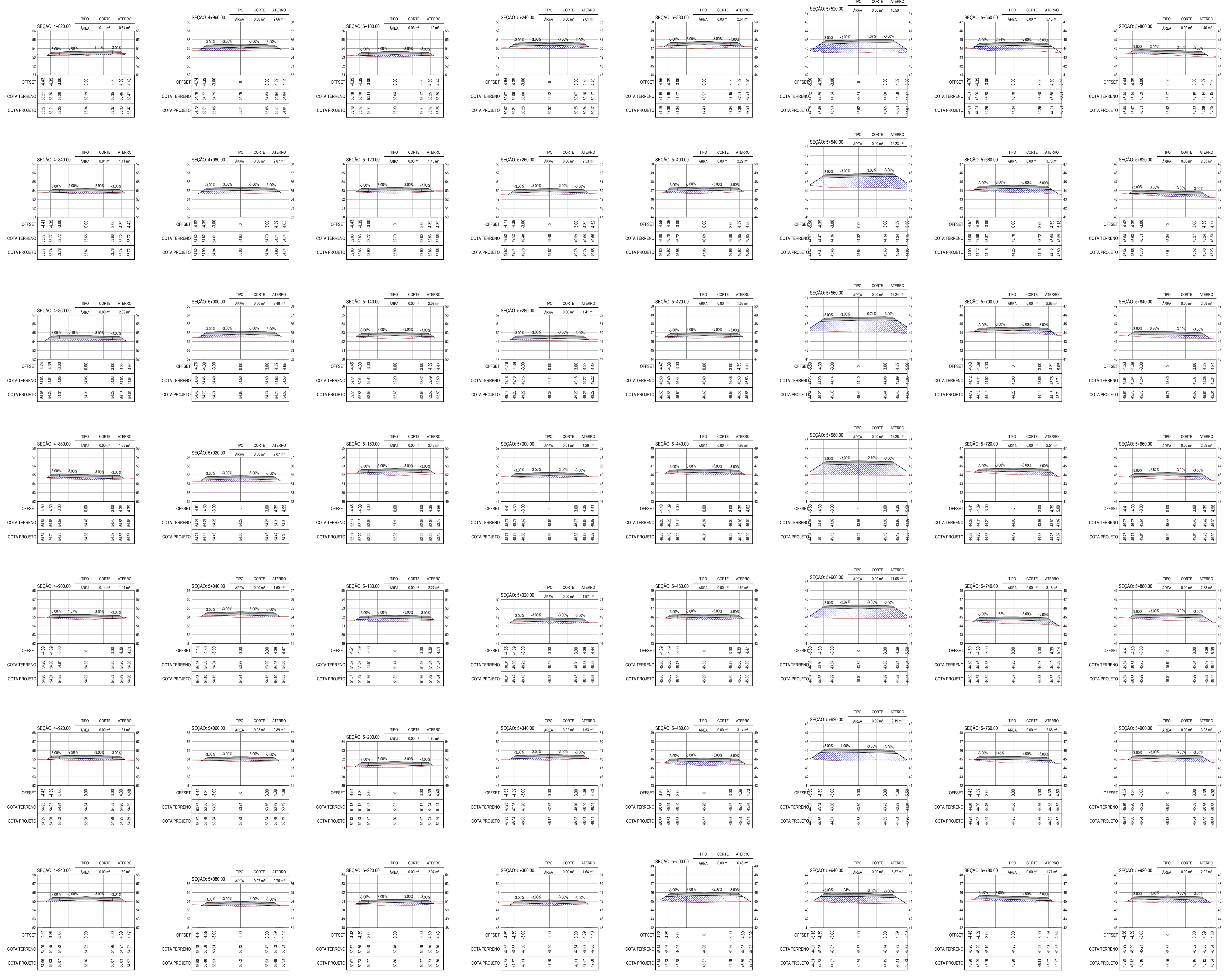
PROJETISTA: *Leonardo Silveira Lima*
 PROPRIETÁRIO: LEONARDO SILVEIRA LIMA
 ENGENHEIRO CIVIL - RNP: 091581987

APROVAÇÃO: _____

PROPRIETÁRIO: PREFEITURA MUNICIPAL DE ARACATICA
 PROJETO: ADEQUAÇÃO E PAVIMENTAÇÃO DE ESTRADA VICINAL
 PROJETO DE TERRAPLENAGEM
 IDENTIFICAÇÃO DOS DESENHOS:
 01 - SEÇÕES TRANSVERSAIS

LOCAL: LAGOA DO PEDRO - BR-304, ARACATICA
 DATA: OUT/2022
 ESCALA: 1:200
 FOLHA: 06-11
 PRONTO: ARCT 022/54





SEÇÕES TRANSVERSAIS
ESCALA 1:200

ASSINATURAS E APROVAÇÃO

PROJETISTA: *[Signature]* PROPRIETÁRIO: *[Signature]*

LEONARDO SILVEIRA LIMA
ENGENHEIRO CIVIL - RNP: 091501987

PROJETOS

PROJETADO POR: **PREFEITURA MUNICIPAL DE ARACATICE**


PROJETO: **ADEQUAÇÃO E PAVIMENTAÇÃO DE ESTRADA VICINAL**

PROJETO DE TERRAPLENAGEM

IDENTIFICAÇÃO DOS DESENHOS:
01. SEÇÕES TRANSVERSAIS



LEGENDA - EM PERFIL



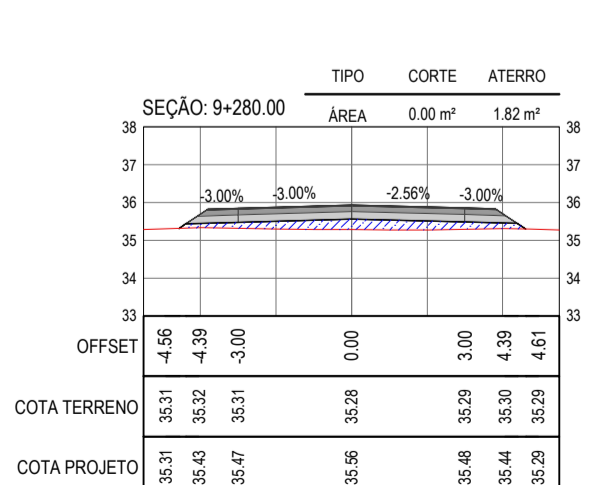
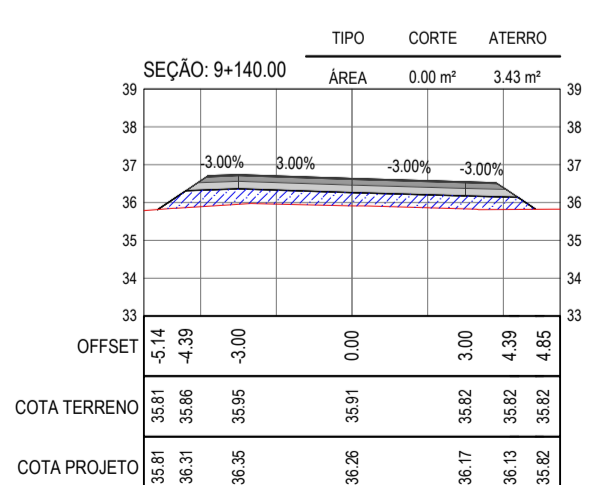
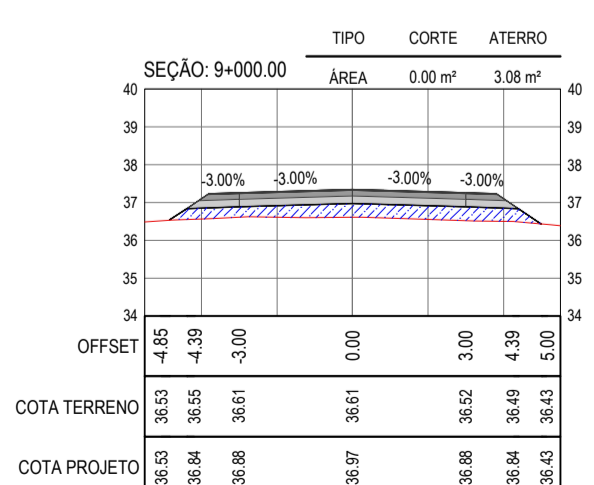
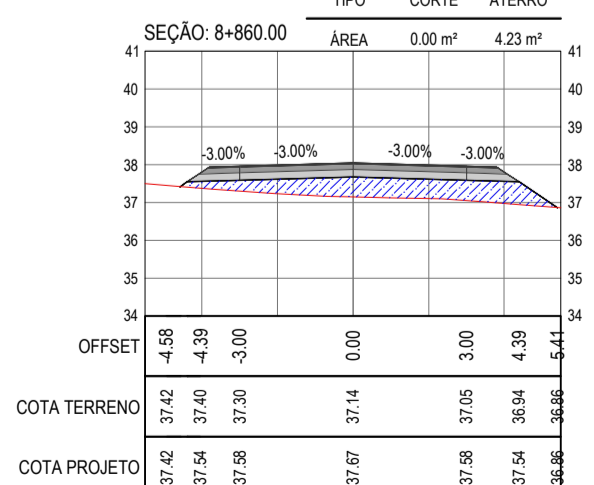
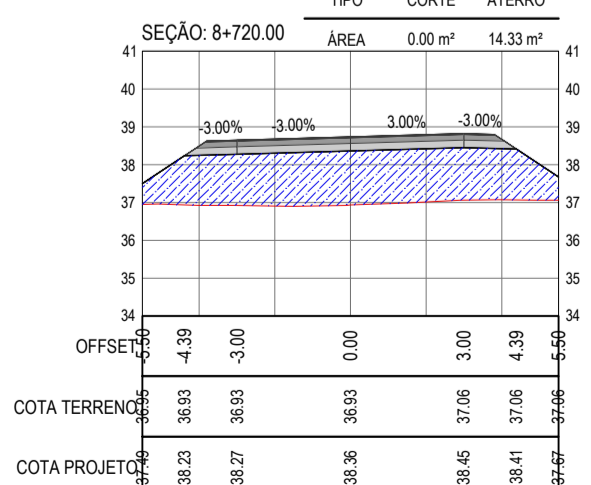
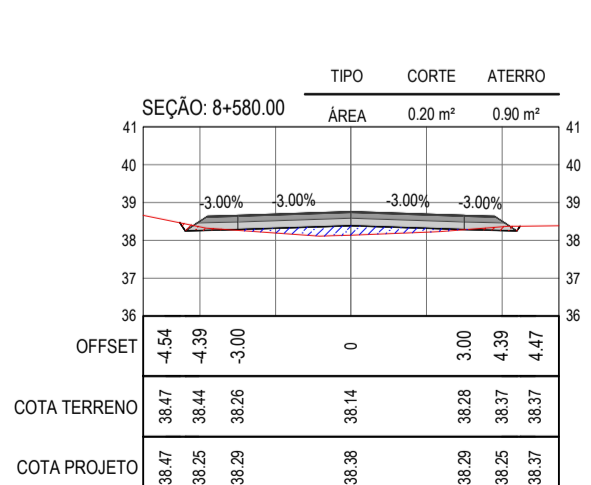
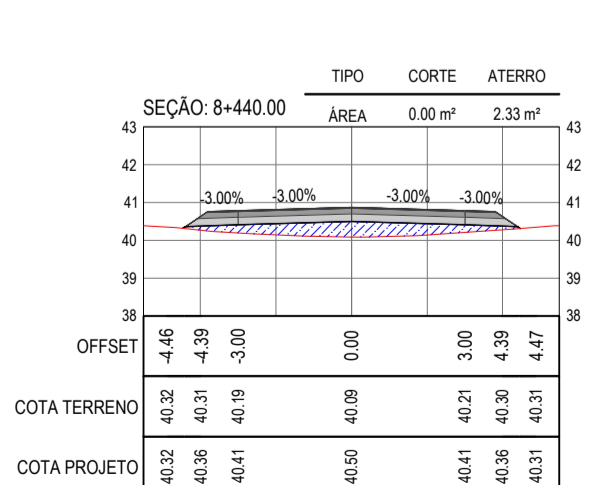
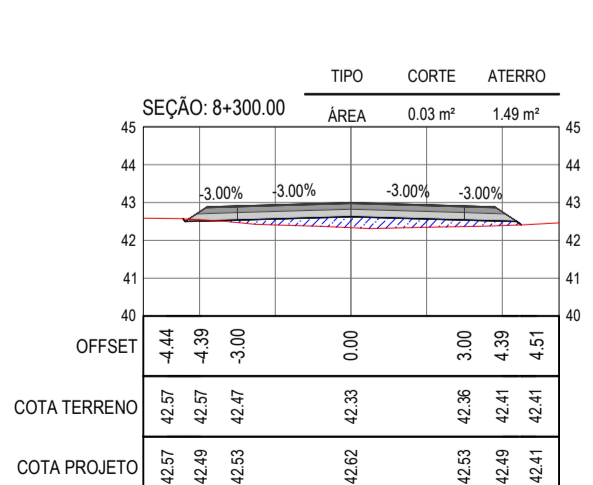
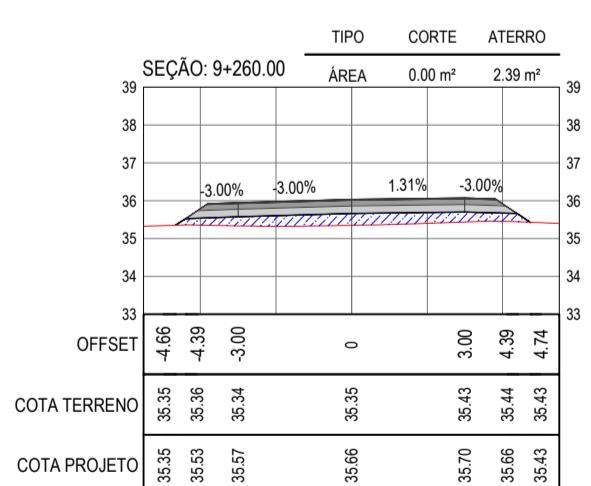
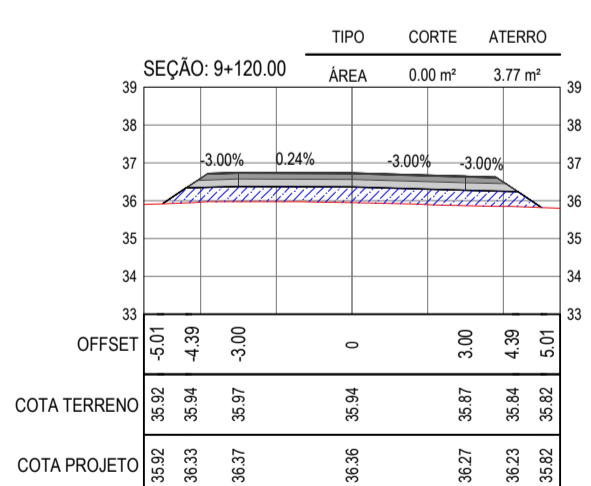
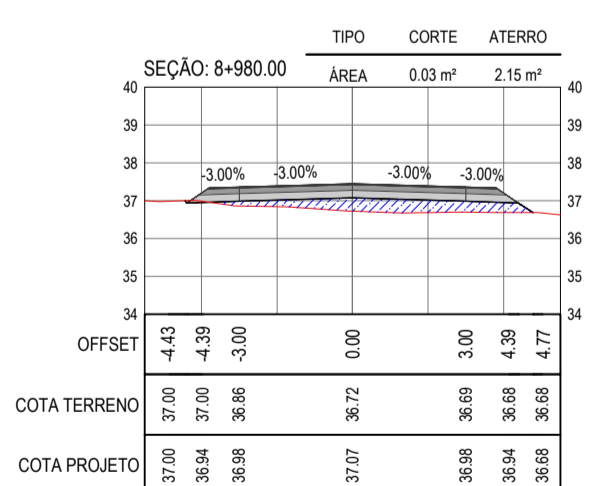
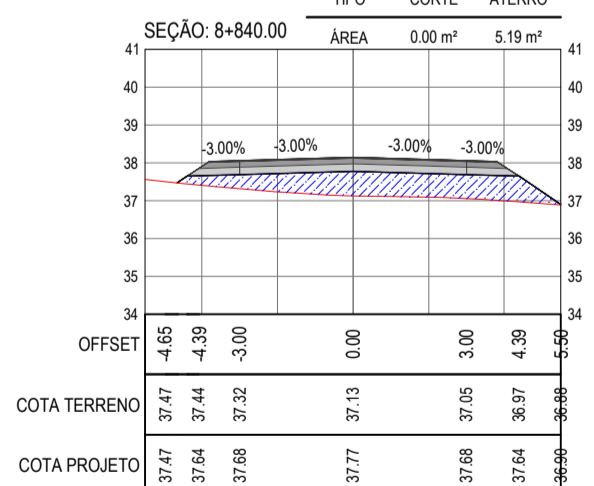
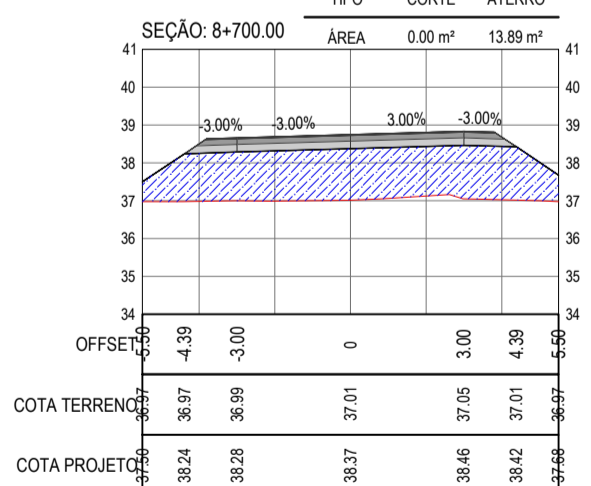
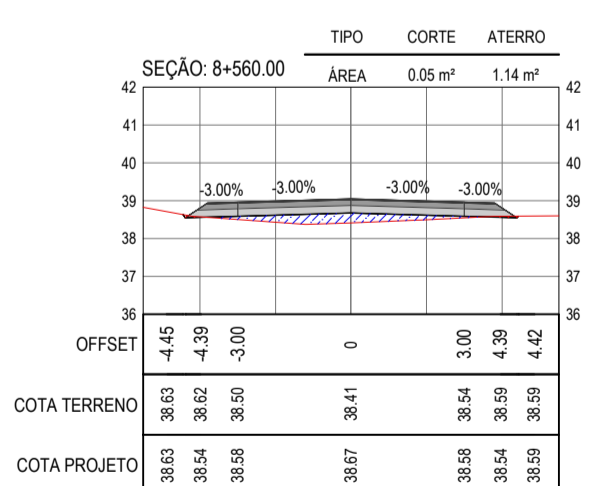
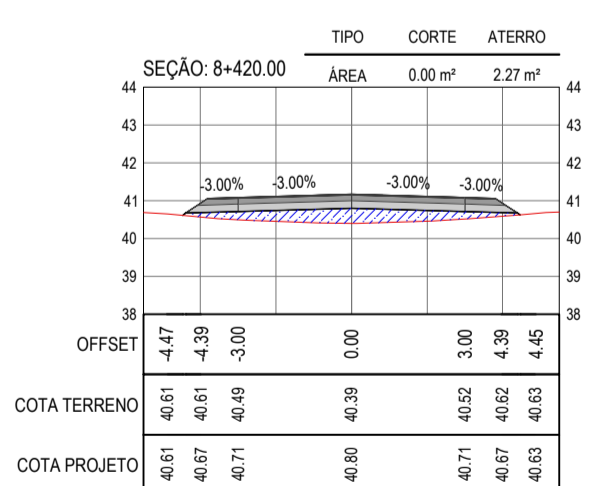
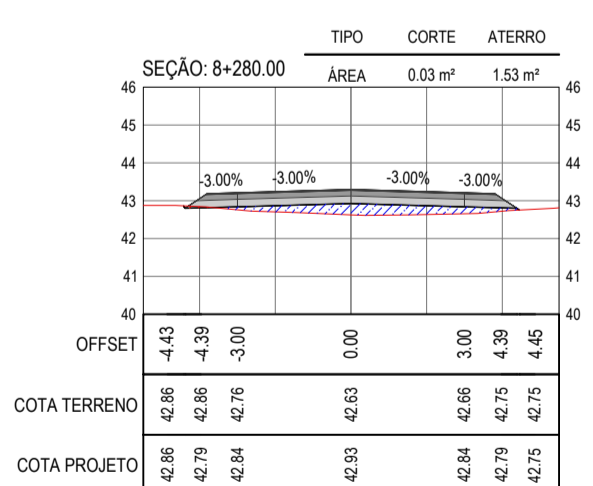
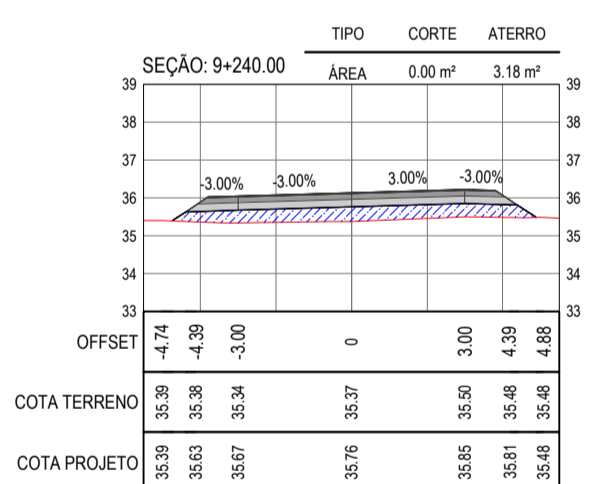
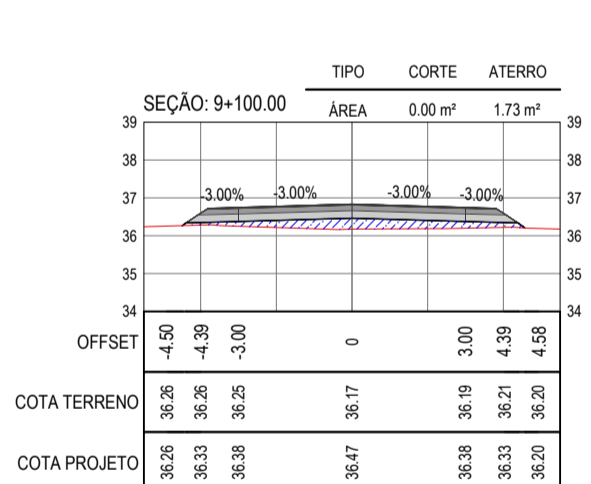
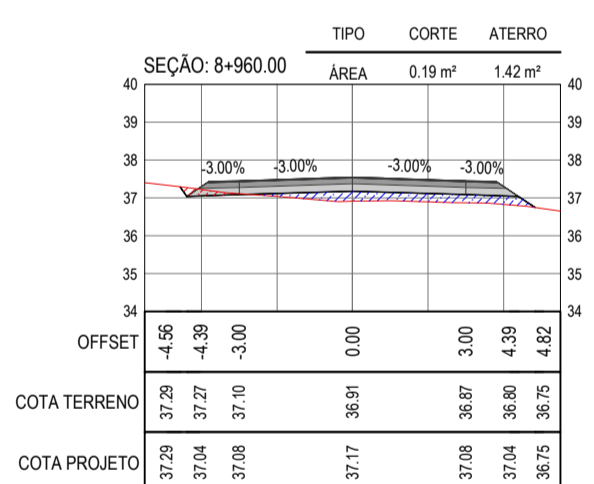
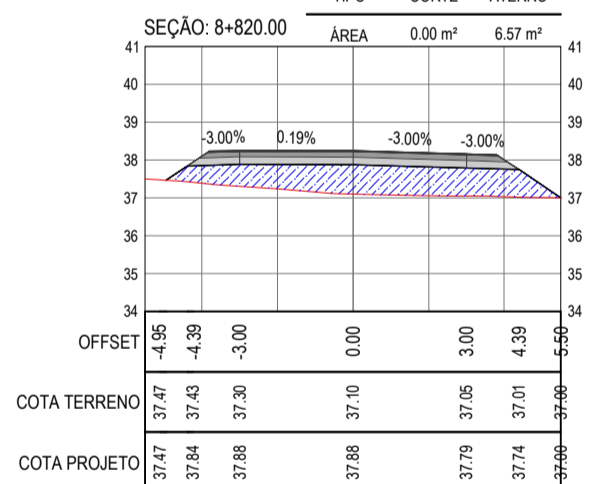
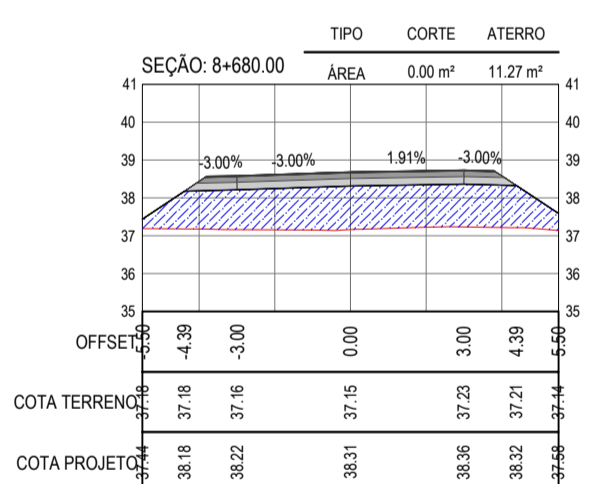
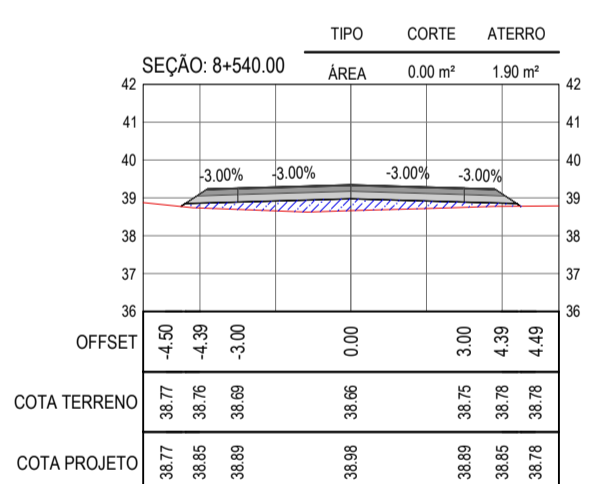
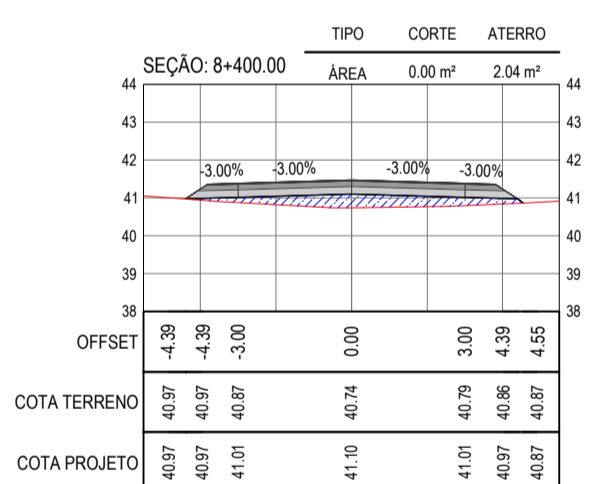
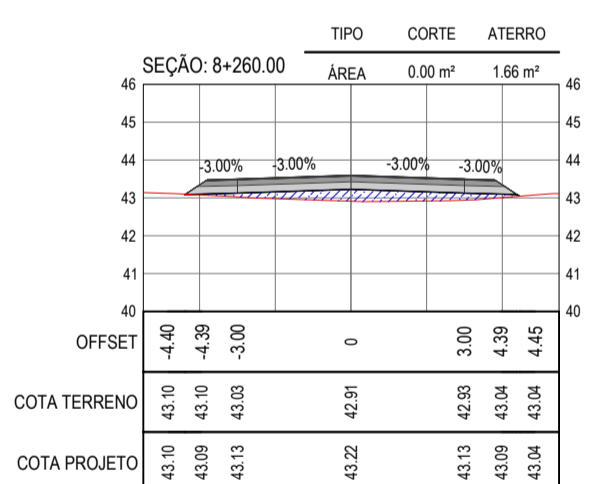
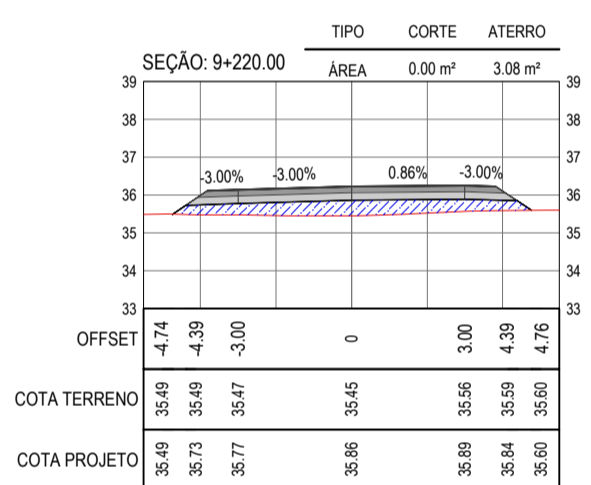
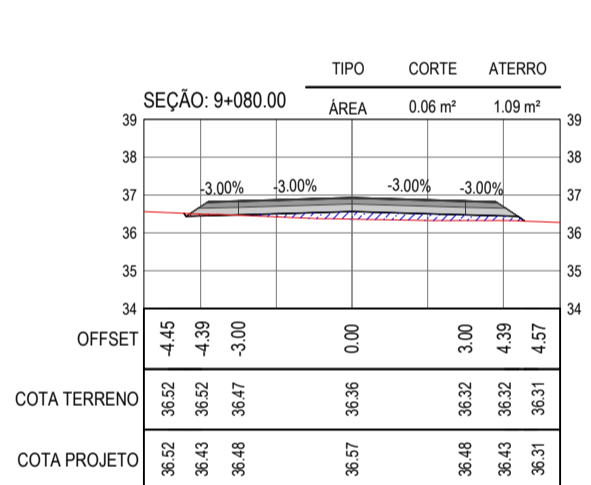
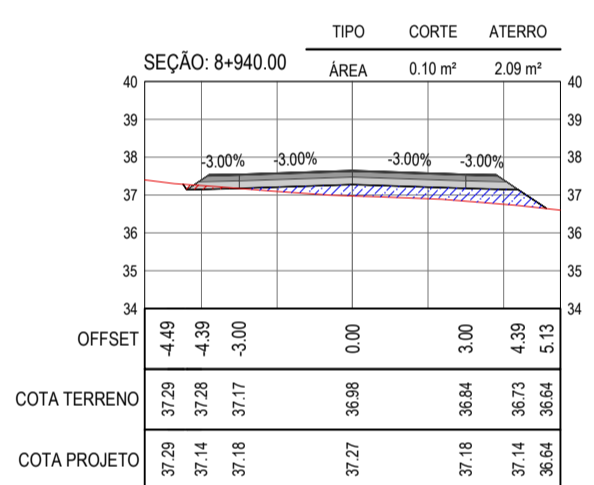
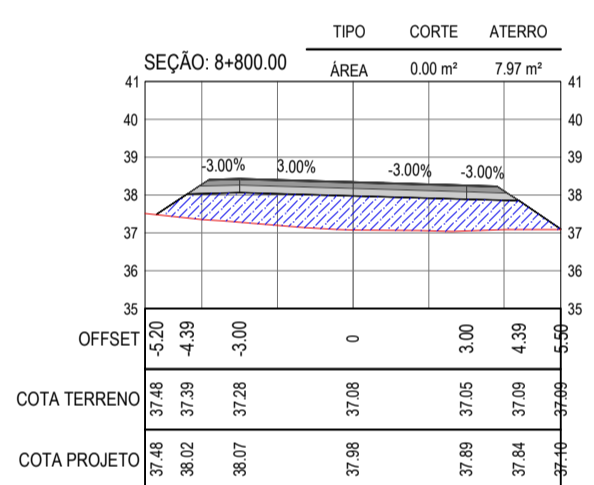
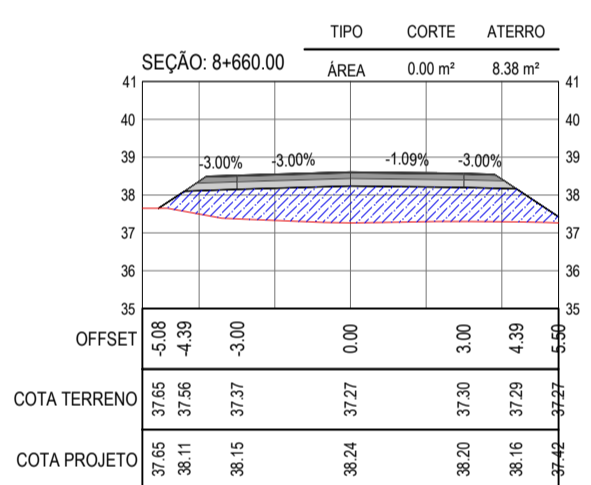
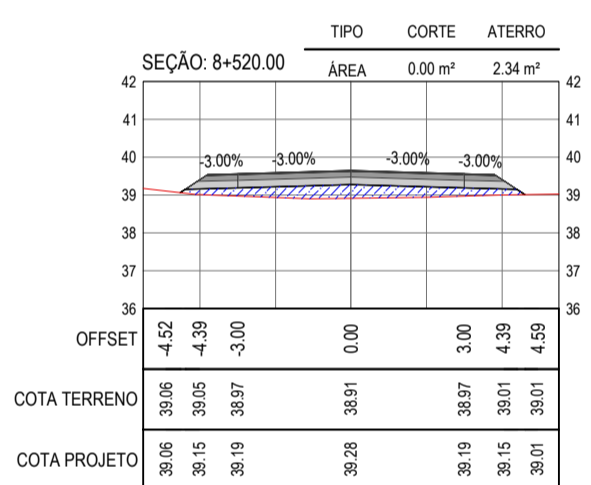
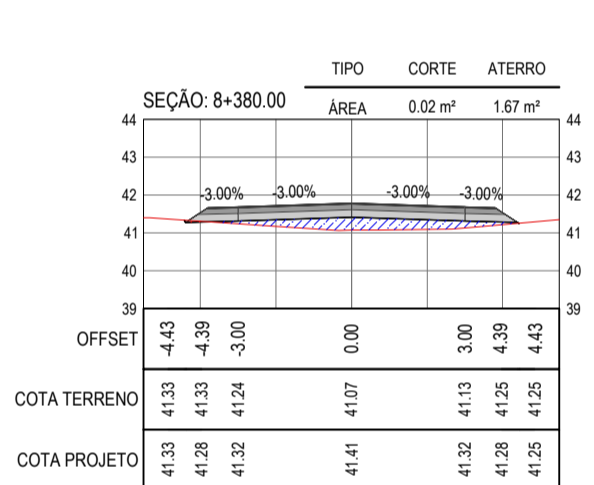
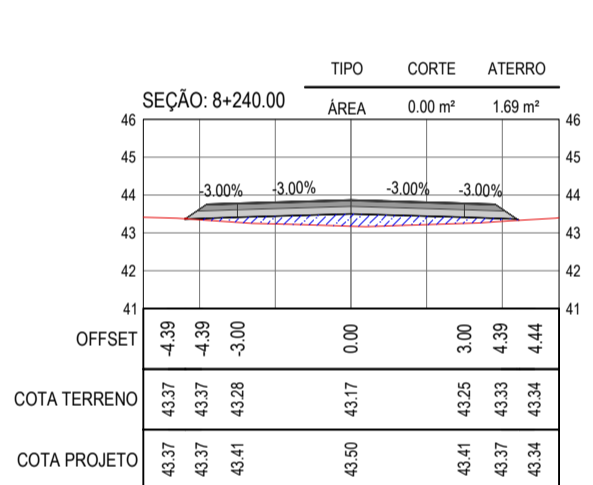
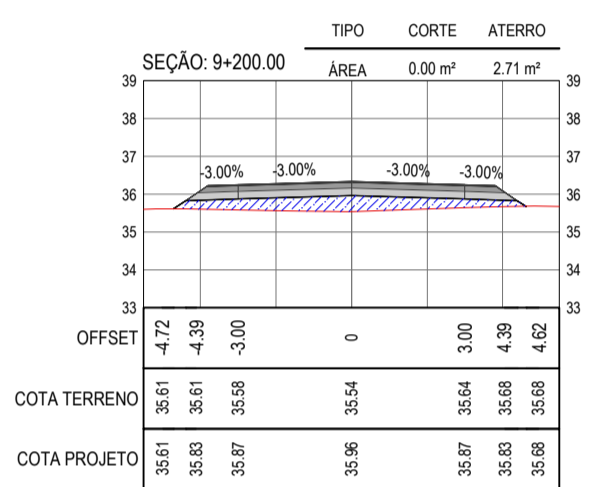
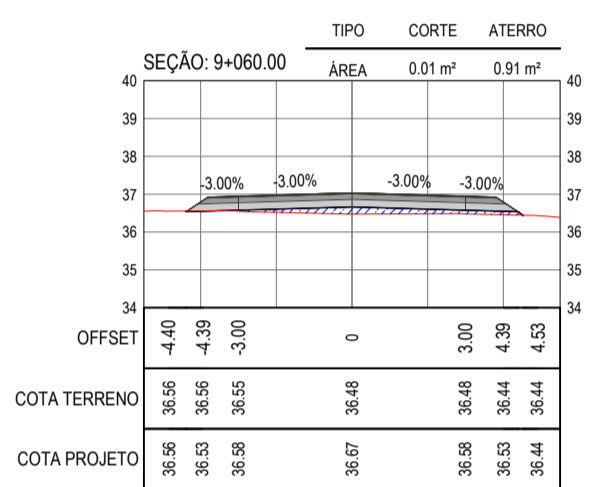
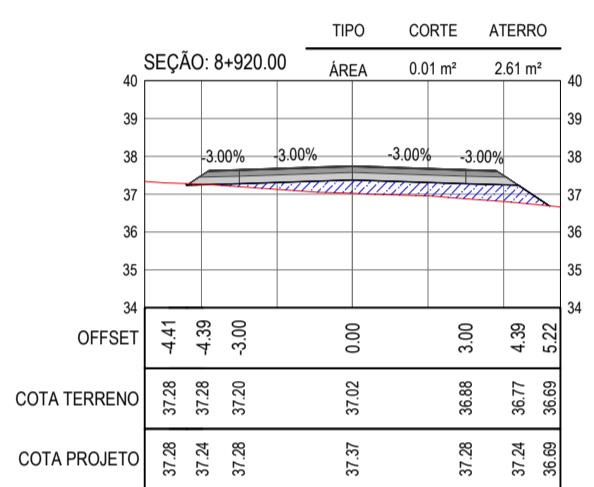
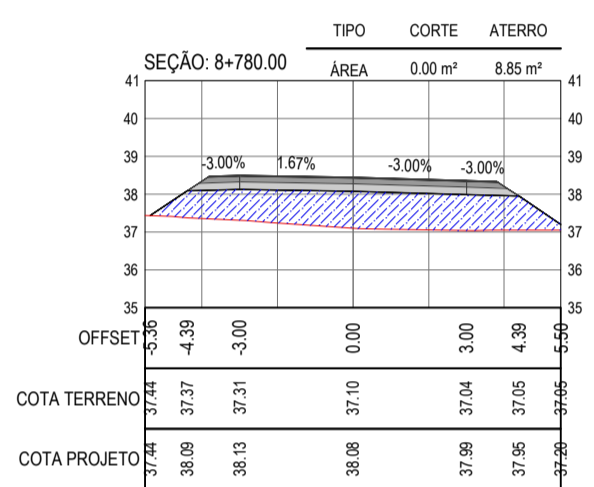
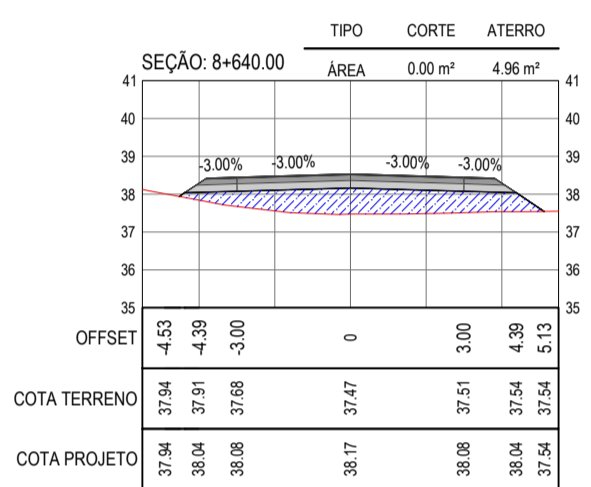
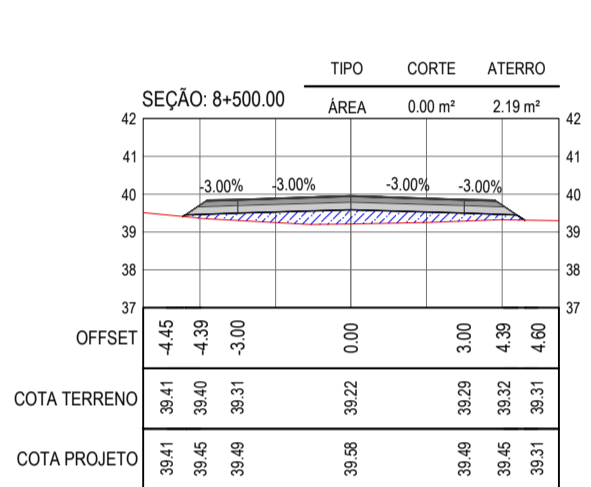
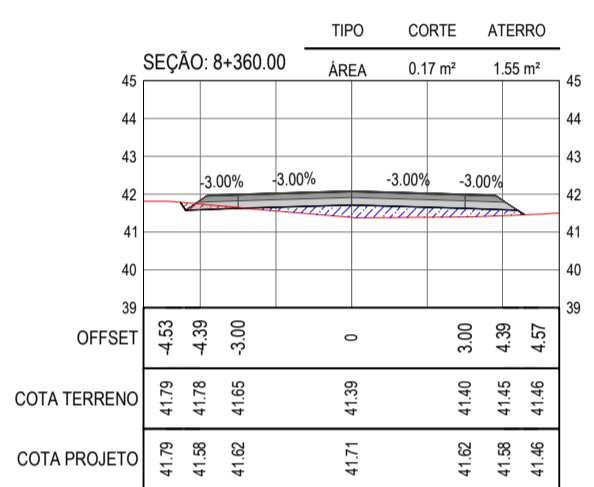
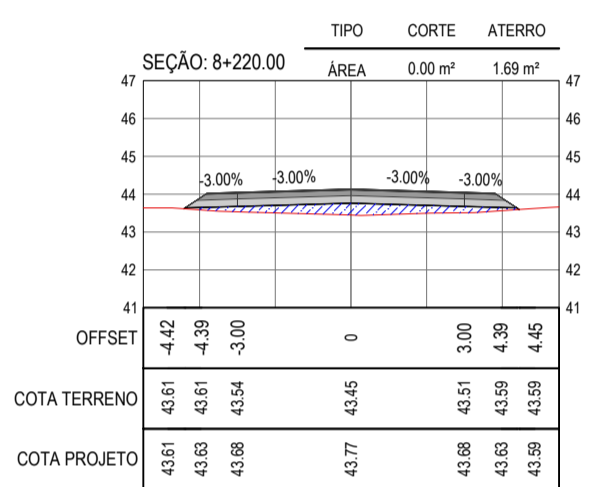
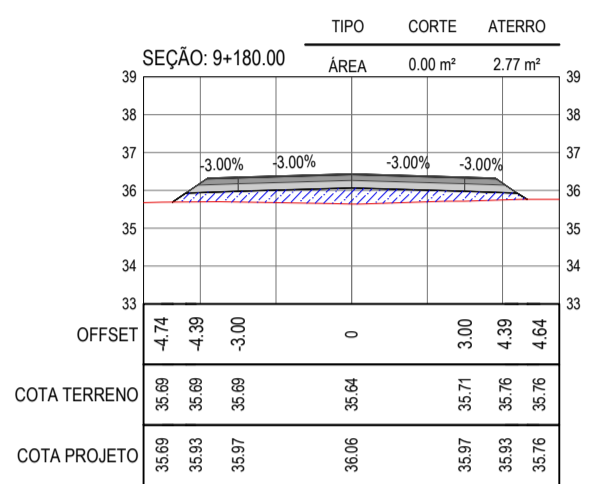
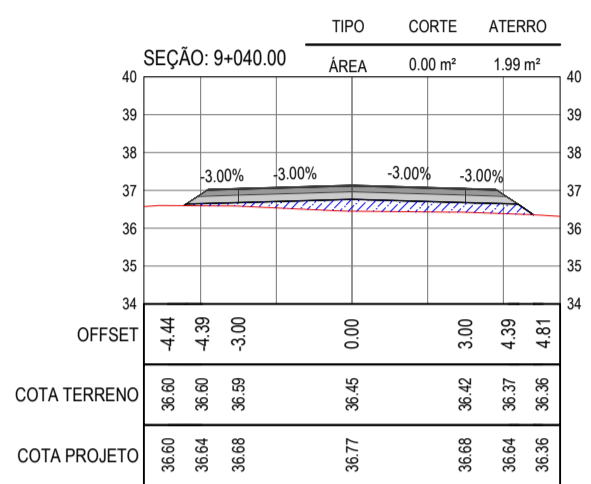
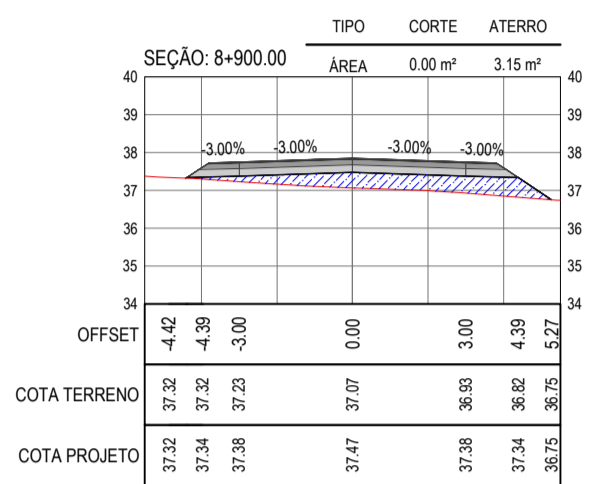
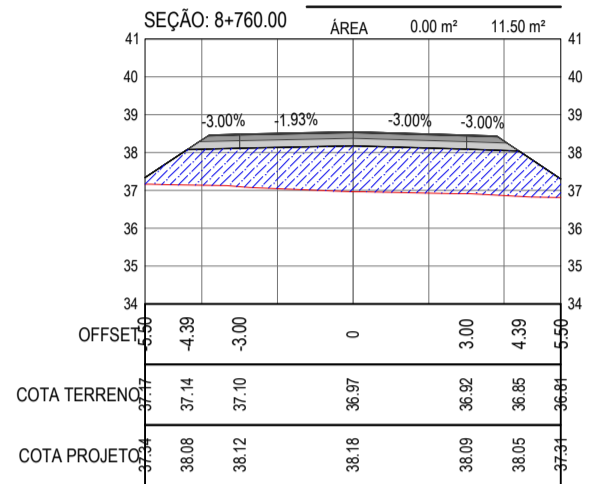
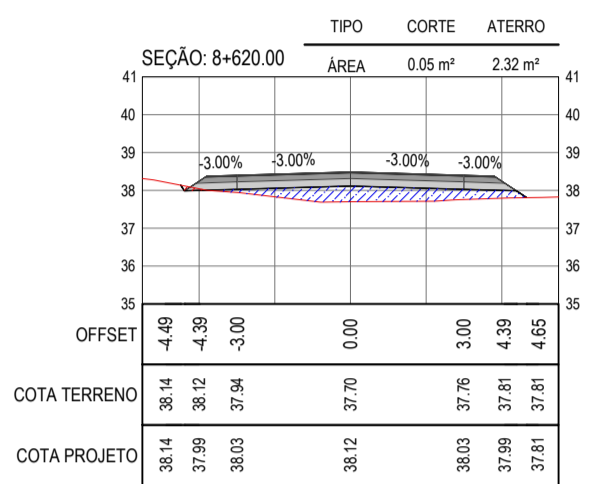
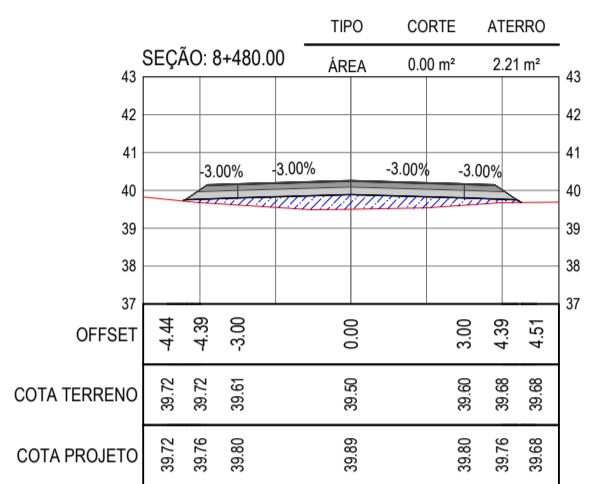
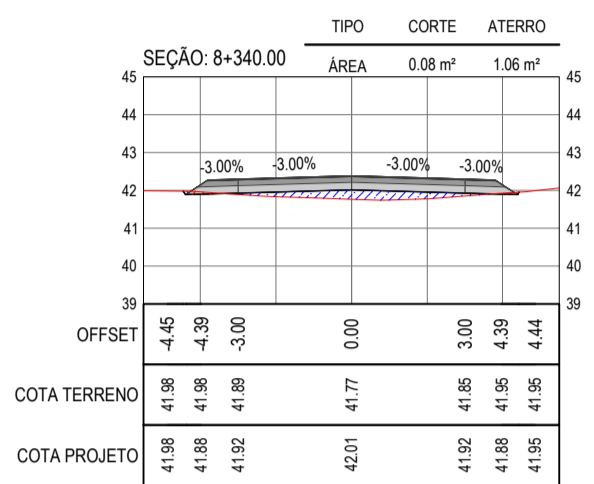
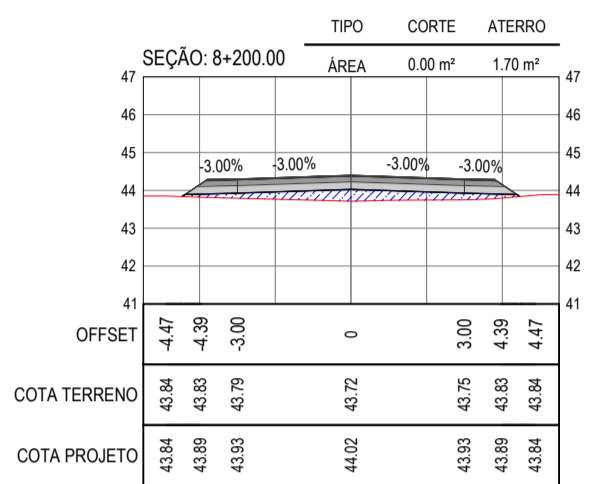
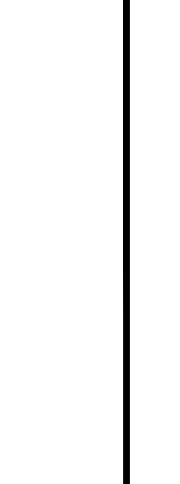
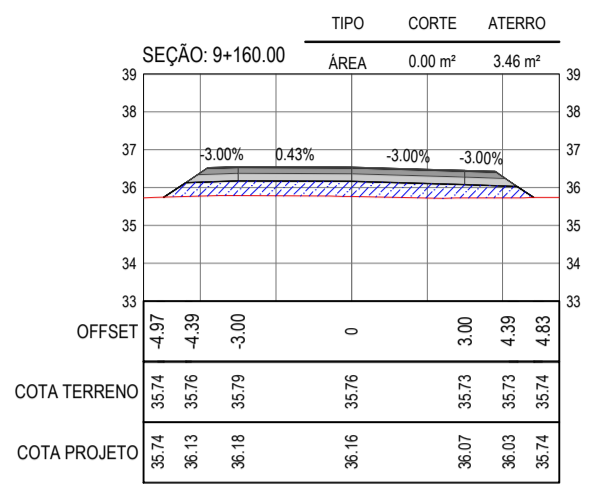
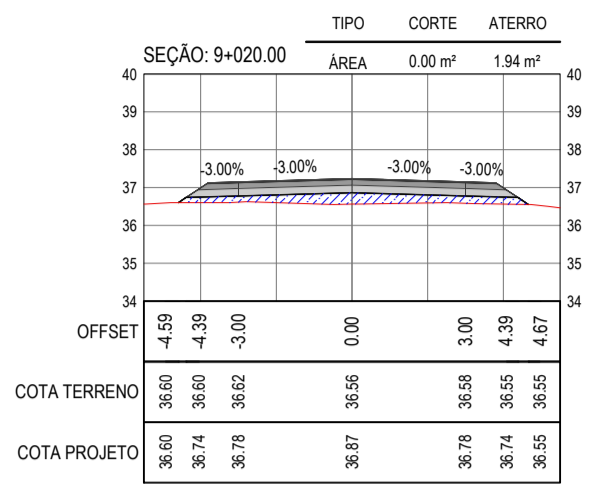
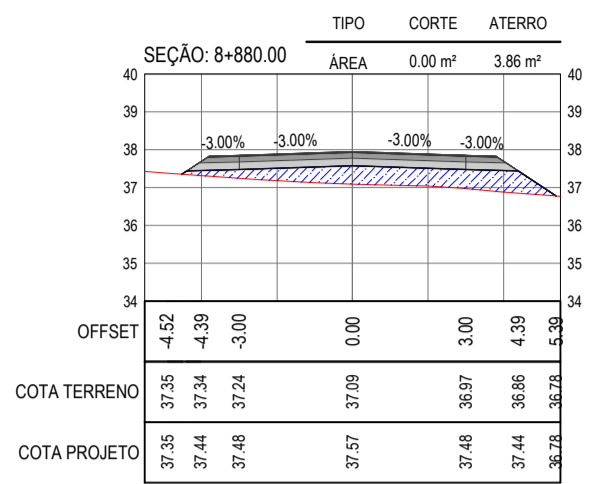
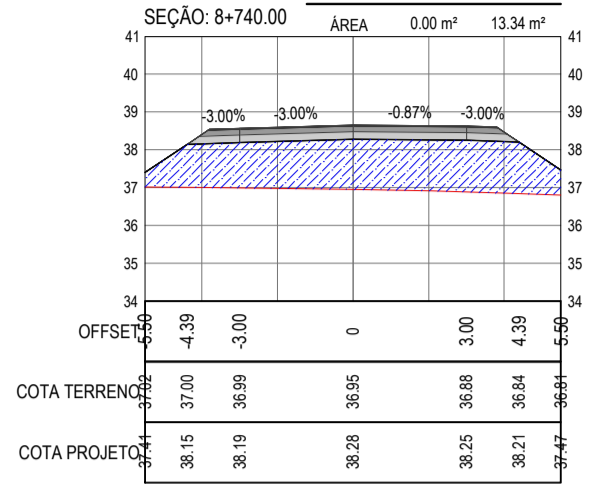
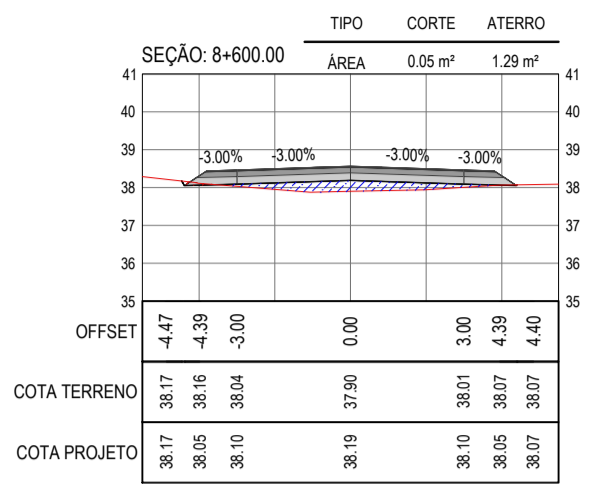
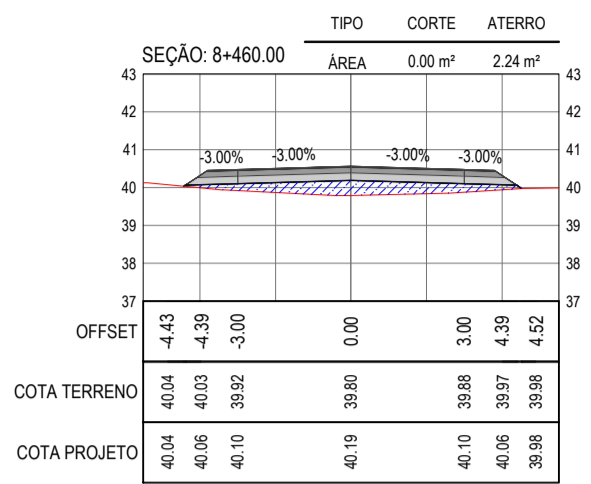
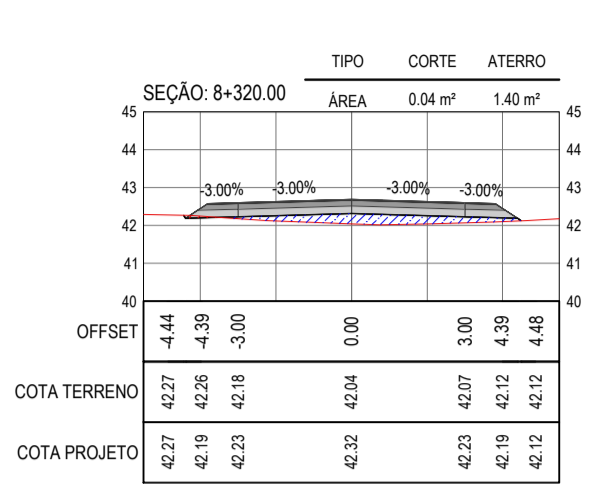
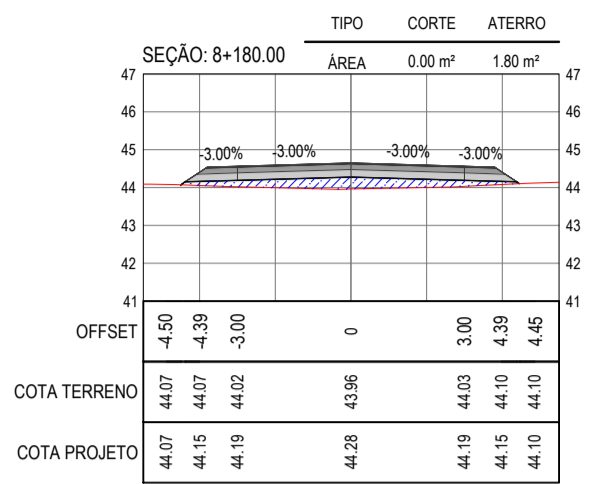

SEÇÕES TRANSVERSAIS
ESCALA 1:200

ASSINATURAS E APROVAÇÃO

PROPRIETÁRIO: LEONARDO SILVEIRA LIMA
ENGENHEIRO CIVIL - RNP: 0915815087

PROJETO: ADEQUAÇÃO E PAVIMENTAÇÃO DE ESTRADA VICINAL
PROJETO DE TERRAPLENAGEM
IDENTIFICAÇÃO DOS DESENHOS:
01 - SEÇÕES TRANSVERSAIS

GEO PAC
RUA CALIXTO MACHADO, Nº 27 - SALA 04,
BARRIO PRES. FIGUEIRA LUIZENSE
FONE: (85) 3241-3147 | EMAIL: GEO.PAC@GEO.PAC.COM.BR

LEGENDA - EM PERFIL**ASSINATURAS E APROVAÇÃO**

PROJETISTA: *Leonardo Silveira Lima*
PROPRIETÁRIO: *Leonardo Silveira Lima*
LEONARDO SILVEIRA LIMA
ENGENHEIRO CIVIL - RNP: 091551917

APROVAÇÃO

GEO PAC

RUA CALUTO MACHADO, N.º 27, SALA 04,
BARRIO PRES. FIGUEIRA LUIZENEIDE,
FONE: (85) 3241-3147 EMAIL: GEO.PAC@GEO.PAC.COM.BR

PROPRIETÁRIO: **PREFEITURA MUNICIPAL DE ARACATICE**


PROJETO: **ADEQUAÇÃO E PAVIMENTAÇÃO DE ESTRADA VICINAL**

PROJETO DE TERRAPLENAGEM


IDENTIFICAÇÃO DOS DESENHOS:
01. SEÇÕES TRANSVERSAIS

LEGENDA - EM PERFIL

- TERRENO NATURAL
- TERRENO PROJETADO
- CORTE
- ATERRO



ASSINATURAS E APROVAÇÃO

PROPRIETÁRIO:

 LEONARDO SILVEIRA LIMA
 ENGENHEIRO CIVIL - RNP: 091581067

APROVAÇÃO: _____

GEO PAC
 RUA CALISTO MACHADO, N.º 27 - SALA 04,
 BARRIO PRES. FACHINI, LUBEROBICE,
 FONE: (81) 3241-3147 (EMAIL: GEO.PAC@GEO.PAC.COM.BR)

PROPRIETÁRIO: **PREFEITURA MUNICIPAL DE ARACATICE**

PROJETO: **ADEQUAÇÃO E PAVIMENTAÇÃO DE ESTRADA VICINAL**
 PROJETO DE TERRAPLENAGEM
 IDENTIFICAÇÃO DOS DESENHOS:
 01. SEÇÕES TRANSVERSAIS