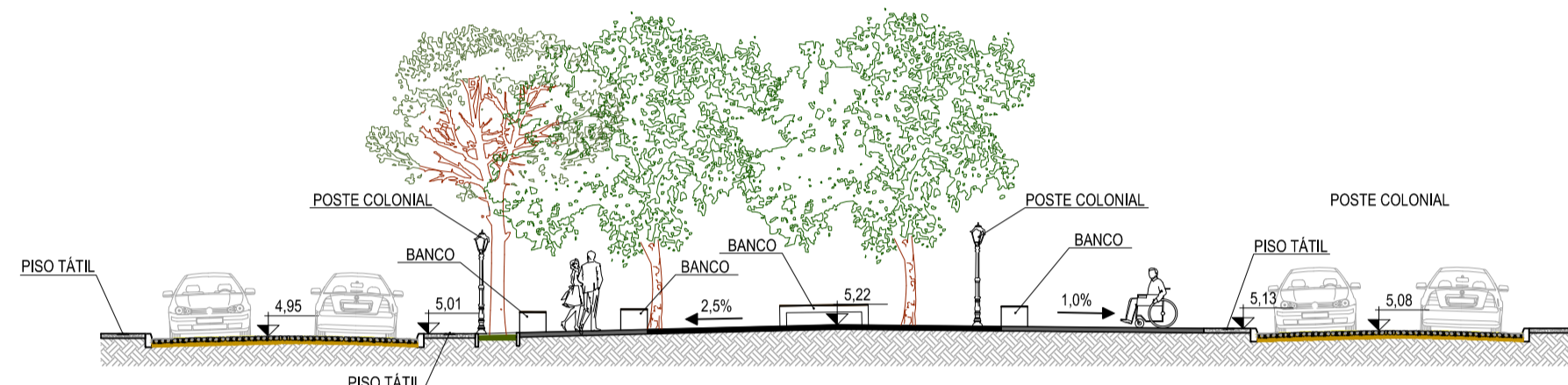
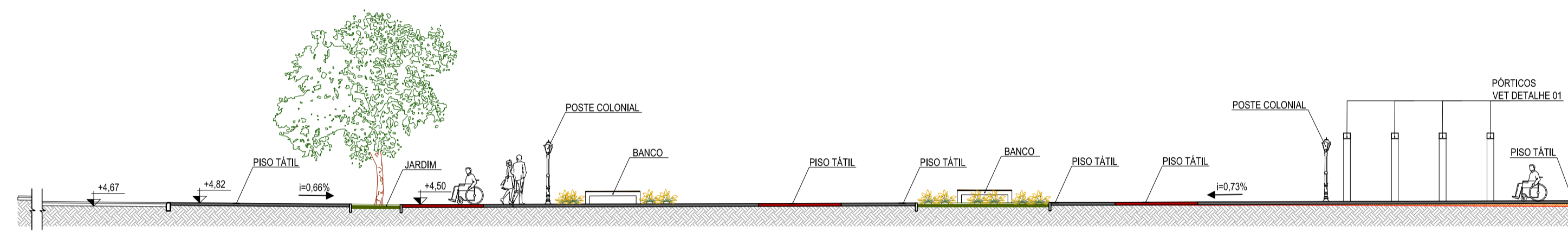


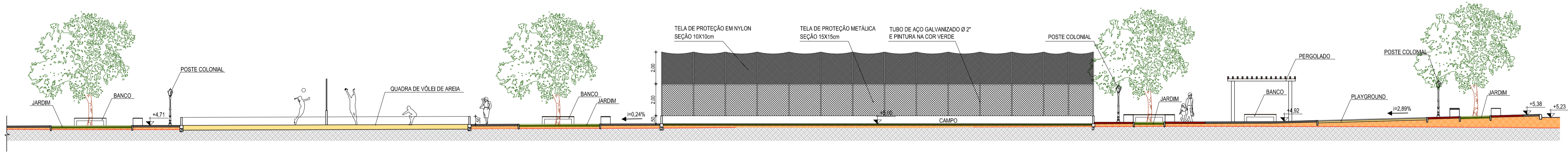
01 CORTE CC - ÁREA 02  
ESCALA: 1/150



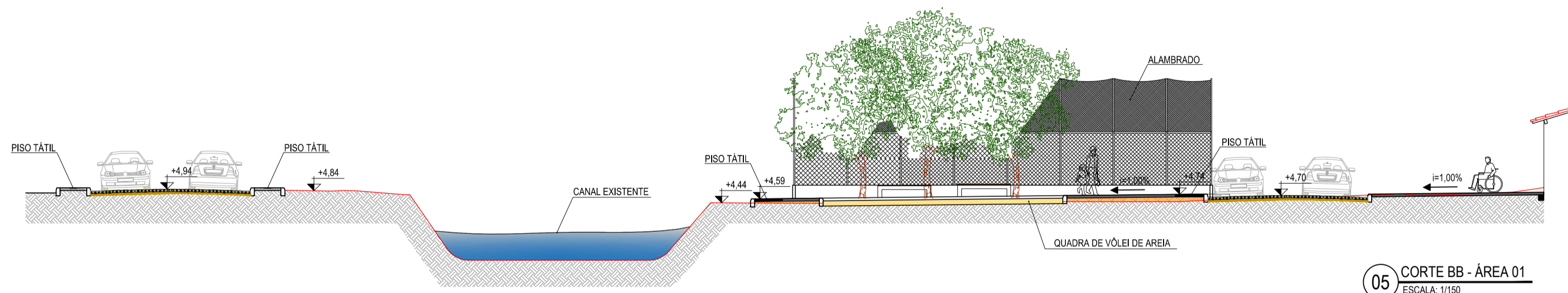
02 CORTE DD - ÁREA 02  
ESCALA: 1/150



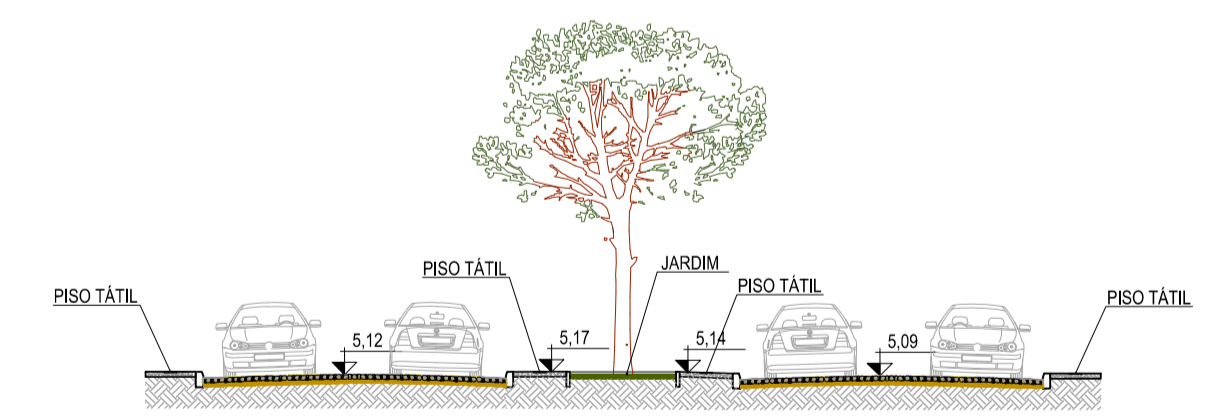
03 CORTE AA - ÁREA 01 - PARTE I  
ESCALA: 1/150



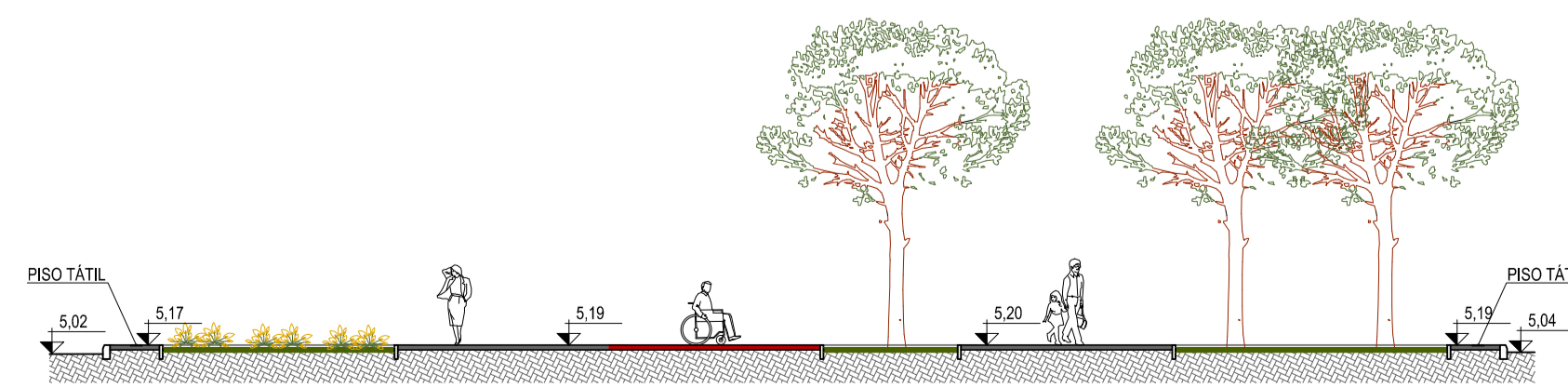
04 CORTE AA - ÁREA 01 - PARTE II  
ESCALA: 1/150



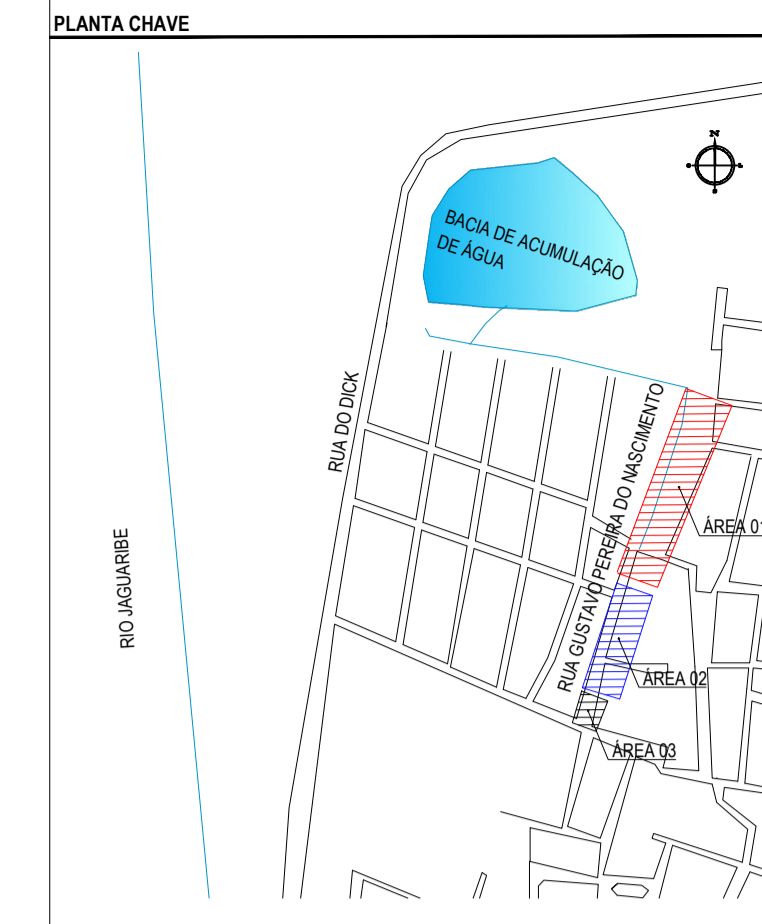
05 CORTE BB - ÁREA 01  
ESCALA: 1/150



06 CORTE EE - ÁREA 03  
ESCALA: 1/150



07 CORTE FF - ÁREA 03  
ESCALA: 1/150



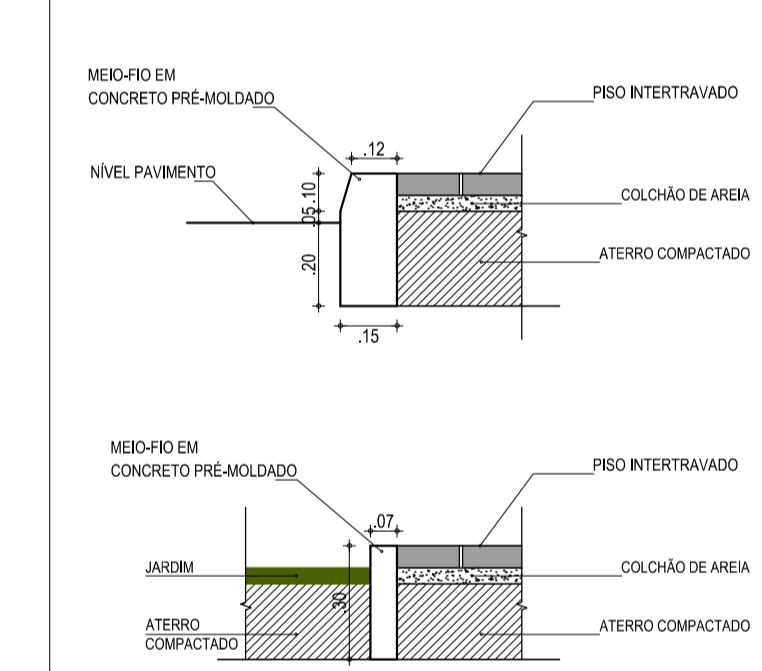
LEGENDA DE MATERIAIS

MATERIAL	ESPECIFICAÇÃO
	PISO DE CONCRETO INTERTRAVADO   TIPO TUOLINHO   19,9 x 10 x 4 cm   COR: CINZA CLARO.
	PISO DE CONCRETO INTERTRAVADO   TIPO TUOLINHO   19,9 x 10 x 4 cm   COR: CINZA ESCURO.
	PISO DE CONCRETO INTERTRAVADO   TIPO TUOLINHO   19,9 x 10 x 4 cm   COR: VERMELHO.
	PISO DE CONCRETO INTERTRAVADO COM BLOCO SEXTAVADO 25 x 25 x 6 cm   COR: PRETA.
	PISO DE CONCRETO.
	JARDIM.
	AREIA.
	PEDRISCO.

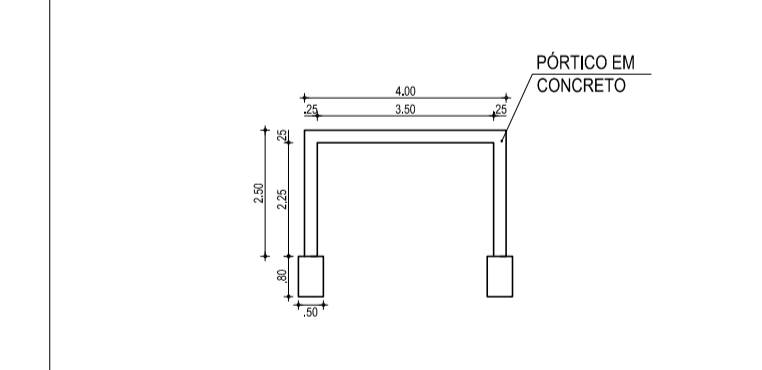
LEGENDA

	TERRENO NATURAL.
	ATERRO.
	PEDRA TOSCA ENCRAVADA NO COLCHÃO DE PÓ DE PEDRA.
	PERFIL NATURAL DO TERRENO.

DETALHES MEIO - FIO ESC: 1:20



DETALHE 01 (VISTA DO PÓRTICO) ESC: 1:150



ASSINATURAS E APROVAÇÃO

PROJETISTA	PROPRIETÁRIO
GESSICA DA SILVA MATIAS ARQUITETA E URBANISTA - CAU/CE. 190273-3	

APROVAÇÃO

**GEOPAC** AVENIDA PADRE ANTONIO TOMAS, N.º 2400, SALA 501  
 BARRIO ALBERTO FERREIRA SZANDE  
 FONE: (85) 3241.3147 | EMAIL: GEOPAC@GEOPAC.COM.BR

PROPRIETÁRIO: PREFEITURA MUNICIPAL DE ARACATI  
 PROJETO: URBANIZAÇÃO DO CAMPO DE SÃO FRANCISCO  
 PROJETO URBANÍSTICO

IDENTIFICAÇÃO DOS DESENHOS:  
 01. Corte - CC - Área 02  
 02. Corte - DD - Área 02  
 03. Corte AA - Área 01 (Parte I)  
 04. Corte AA - Área 01 (Parte II)  
 05. Corte BB - Área 01  
 06. Corte EE - Área 03  
 07. Corte FF - Área 03

LOCAL: SEDE - ARACATICE  
 DATA: OUTUBRO/2017  
 PRONCHA: 06/11

DESENHO: GESSICA MATIAS  
 ESCALA: INDICADO  
 ARQUIVO: 2017-04\_LRB\_CAMPO SÃO FCO\_V1.DWG