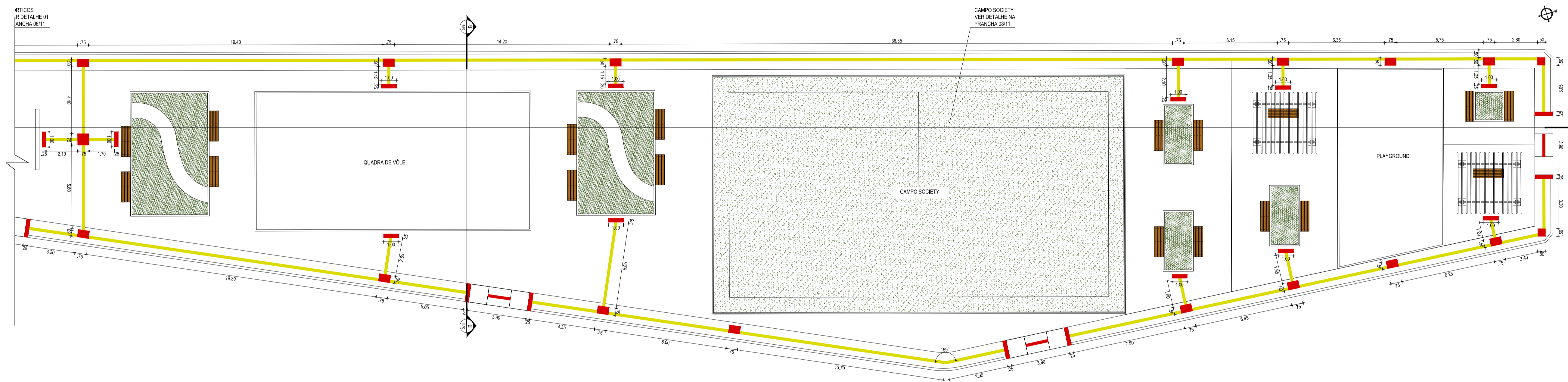
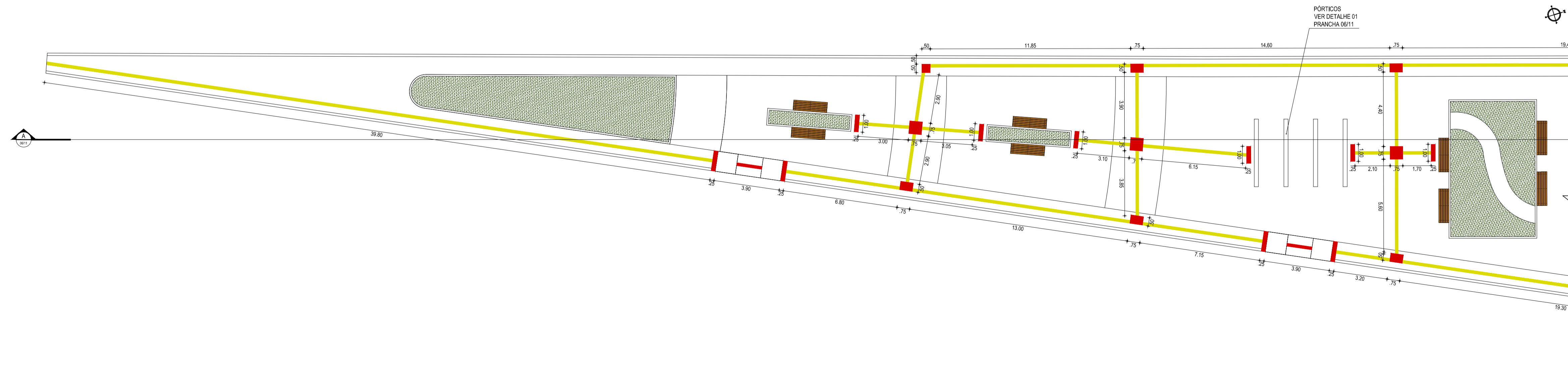


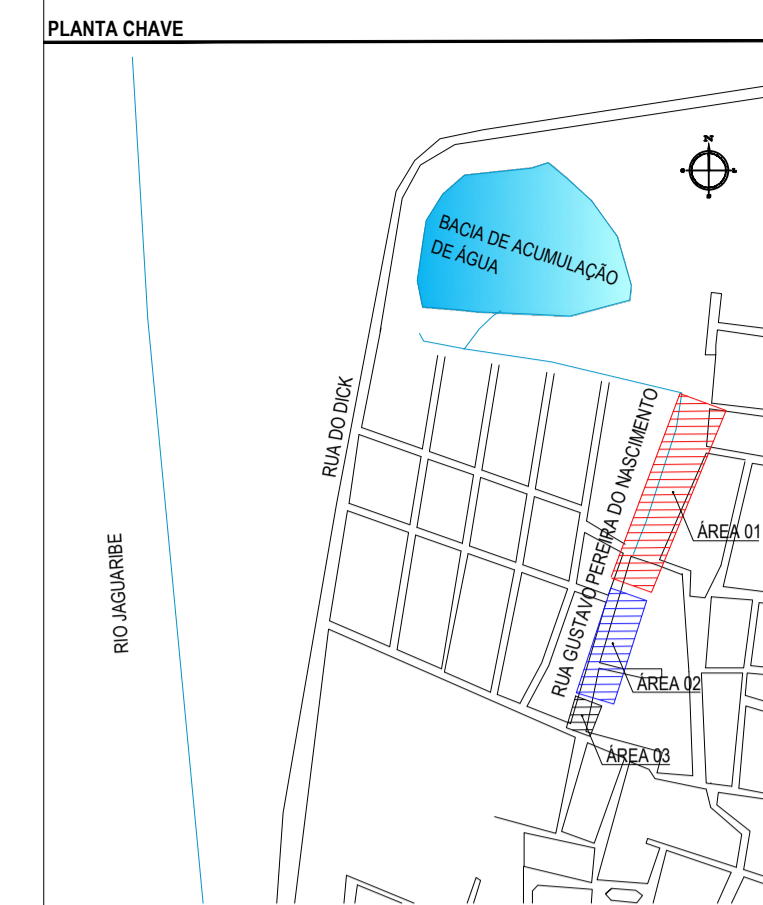
01 PLANTA DE ACESSIBILIDADE - ÁREA 02
ESCALA: 1/150



02 PLANTA DE ACESSIBILIDADE - ÁREA 01 (PARTE I)
ESCALA: 1/150



03 PLANTA DE ACESSIBILIDADE - ÁREA 01 (PARTE II)
ESCALA: 1/150



LEGENDA - EM PLANTA

- MEIO-FIO PROJETADO
- ▭ RAMPAS PROJETADAS NO PT 1033894
- ▭ RAMPAS PROJETADAS
- PISO TÁTIL PROJETADO NO PT 1033894
- PISO TÁTIL PROJETADO

SIMBOLOGIA

- INDICAÇÃO DE cortes

ASSINATURAS E APROVAÇÃO

PROJETISTA: _____ PROPRIETÁRIO: _____
 GESSICA DA SILVA MATIAS
 ARQUITETA E URBANISTA - CAU/CE: 190273-3

APROVAÇÃO: _____

GEOPAC AVENIDA PADRE ANTÔNIO TOMÁS, N.º 2020, SALA 011
 BARRIO ALDÉIA DO FORTE, CEP: 83.241-314 FONE: 3241.3141 E-MAIL: GEOPAC@GEOPAC.COM.BR

PROPRIETÁRIO: _____
PREFEITURA MUNICIPAL DE ARACATI
 SECRETARIA DE URBANISMO
URBANIZAÇÃO DO CAMPO DE SÃO FRANCISCO
 PROJETO: _____
 PROJETO URBANÍSTICO
 IDENTIFICAÇÃO DOS DESENHOS:
 PRAÇAS:
 01. Planta de Acessibilidade - Área 02
 02. Planta de Acessibilidade - Área 01 (Parte I)
 03. Planta de Acessibilidade - Área 01 (Parte II)

TÍTULO: SEDE - ARACATICE DATA: OUTUBRO/2017 PRONCHIA: 05/11
 DESENHADO: GESSICA MATIAS ESCALA: INDICADA ARQUIVO: 2017.04_LRB_CAMPO SÃO FCO_VII.BWG