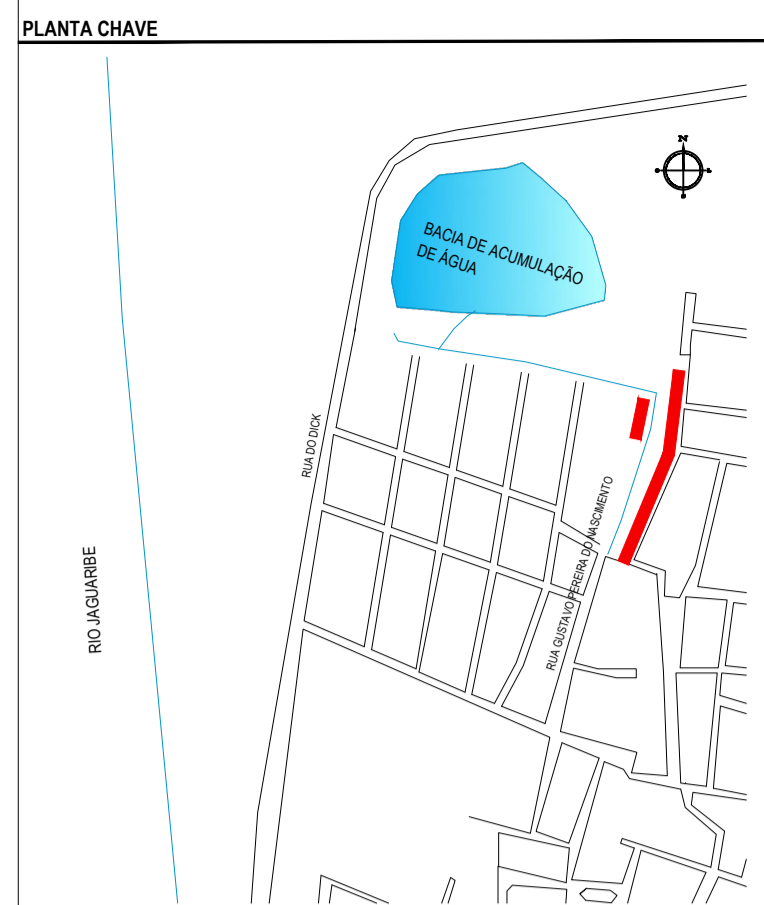


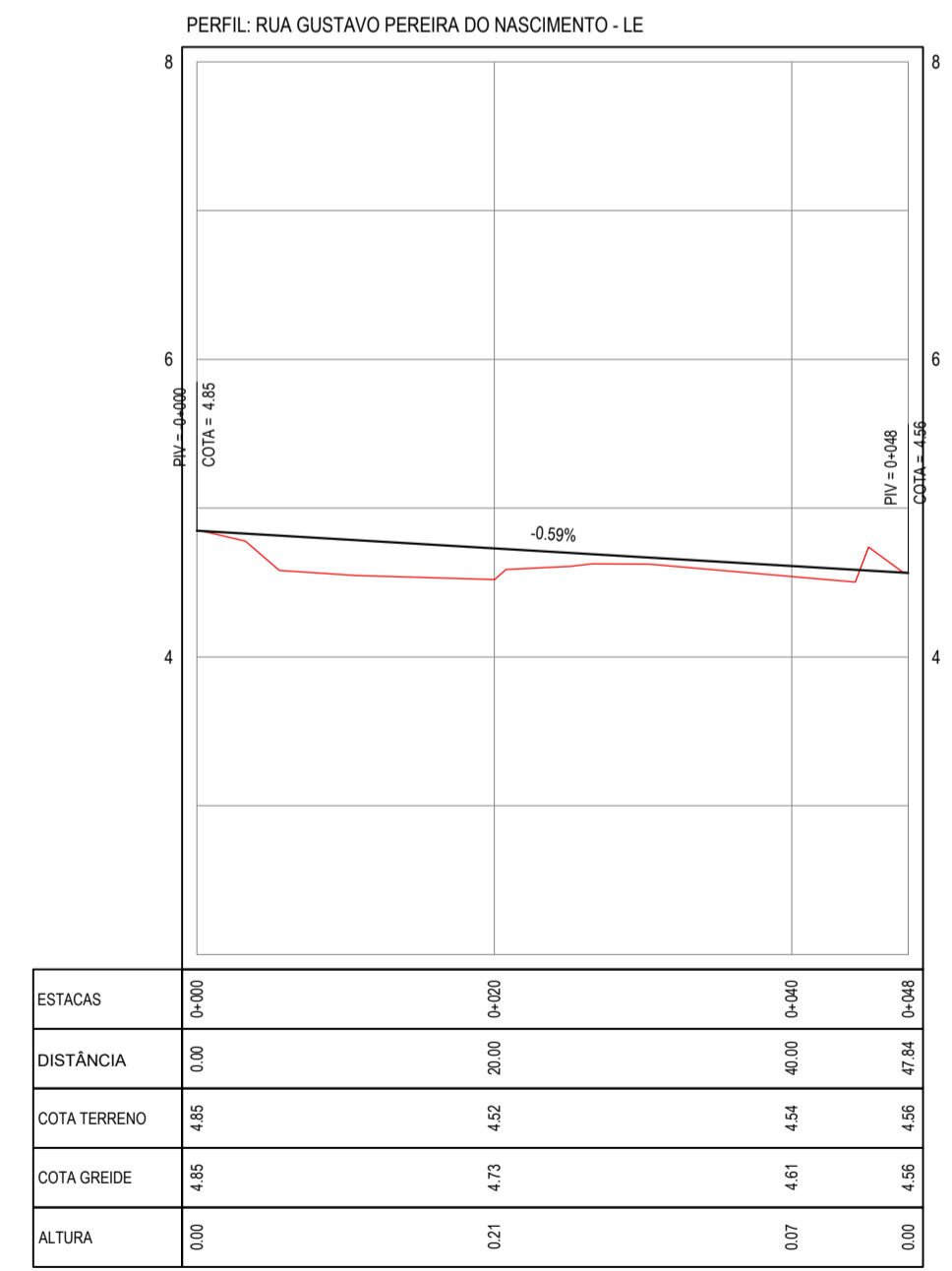
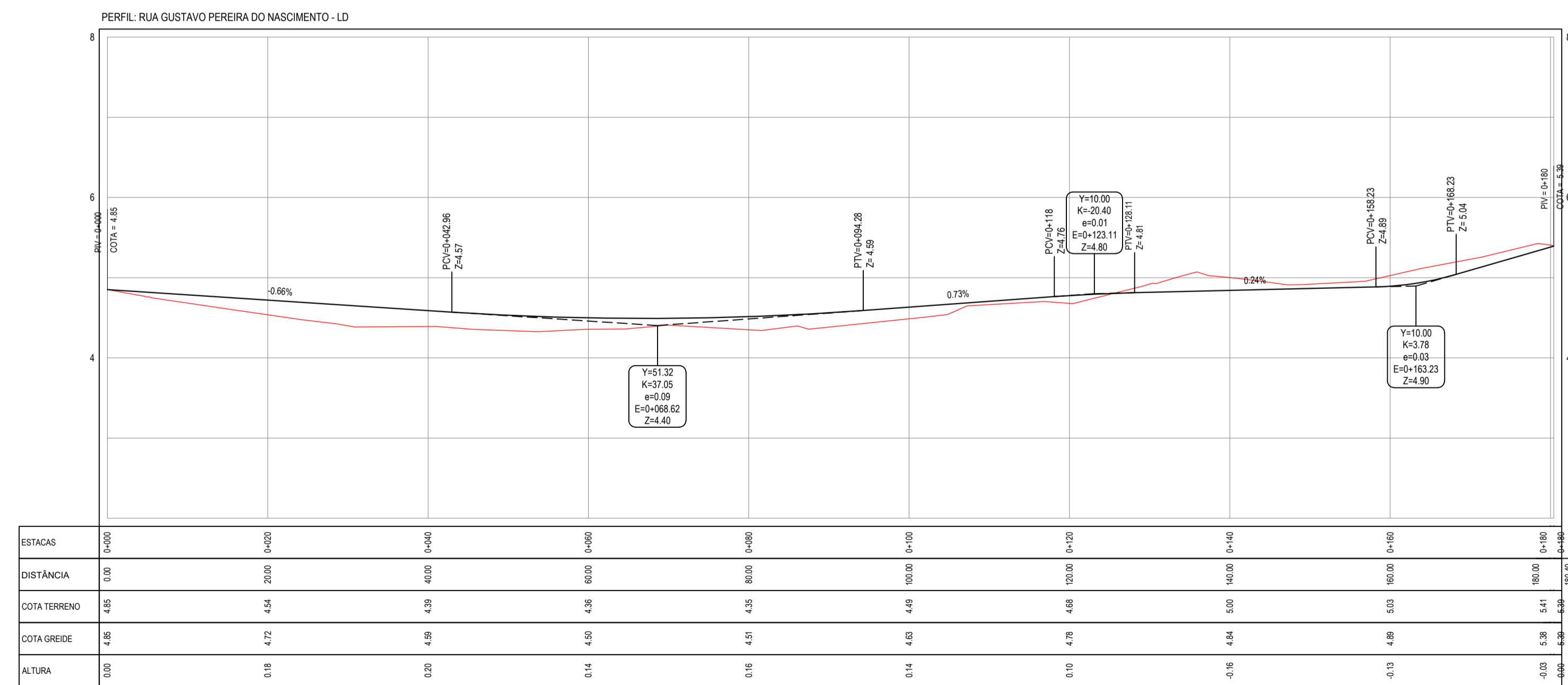
01 PLANTA BAIXA  
ESCALA: 1/750



**NOTAS**  
DATUM VERTICAL - ARBITRÁRIO  
SISTEMA DE COORDENADAS - SIRGAS (WGS84)  
MERIDIANO CENTRAL - 39° W GR.  
PROJEÇÃO UNIVERSAL DE MERCATOR (UTM) - ZONA 24M

- LEGENDA - EM PLANTA**
- MEIO-FIO EXISTENTE
  - BORDO ESTRADA
  - MEIO-FIO PROJETADO
  - - - CERCA
  - ▨ EDIFICAÇÕES
  - ⊗ VEGETAÇÃO
  - ~ CURVA DE NÍVEL
  - ⊥ POSTE
  - MURO
  - ALINHAMENTO (ESTACAS)

- LEGENDA - EM PERFIL**
- TERRENO NATURAL - PERFIL LONGITUDINAL
  - TERRENO PROJETADO - PERFIL LONGITUDINAL



02 PERFIL LONGITUDINAL  
ESCALA: H 1/750 | V 1/75

**ASSINATURAS E APROVAÇÃO**

PROJETISTA: \_\_\_\_\_ PROPRIETÁRIO: \_\_\_\_\_

GESSICA DA SILVA MATIAS  
ARQUITETA E URBANISTA - CAU CE: 190273.3

**GEOPAC** AVENIDA PADRE ANTONIO TOMAZ, N.º 2420, SALA 901  
BARRIO ALBERTO (FRONTAL) ESQUERDA  
FONE: 85 3341 31 41 | EMAIL: GEOPAC@GEOPAC.COM.BR

PROPRIETÁRIO: \_\_\_\_\_  
PREFEITURA MUNICIPAL DE ARACATI  
TÍTULO: \_\_\_\_\_  
PROJETO: PAVIMENTAÇÃO EM PEDRA TOSCA NO CAMPO DE SÃO FRANCISCO  
IDENTIFICAÇÃO DOS DESENHOS:  
GEOMÉTRICO - RUA GUSTAVO PEREIRA DO NASCIMENTO  
01 - Planta Baixa  
02 - Perfil Longitudinal

DATA: \_\_\_\_\_ DATA: \_\_\_\_\_ PRONÓCIA: \_\_\_\_\_  
SEDE - ARACATICE \_\_\_\_\_ OUTUBRO/2017 \_\_\_\_\_ 01/04  
DESENHO: \_\_\_\_\_ ARQUIVO: \_\_\_\_\_  
DIEGO SANDRE \_\_\_\_\_ INDICADA: 2017-04-GEOPAC DE SÃO FCO.DWG