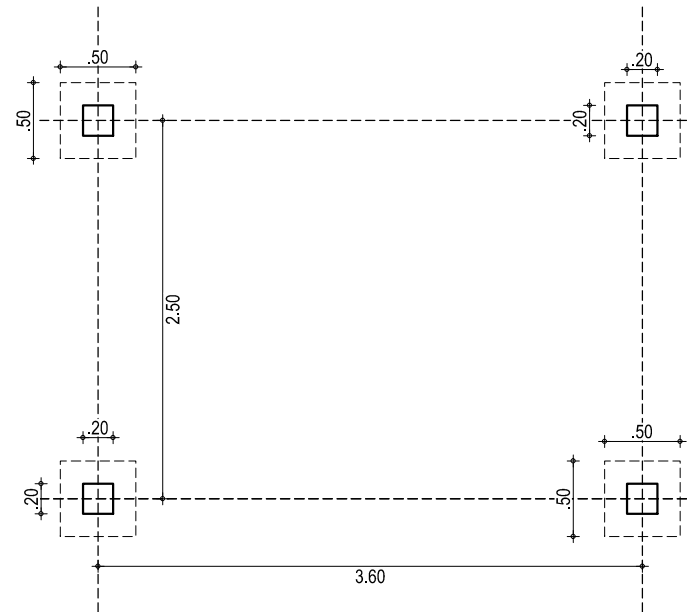
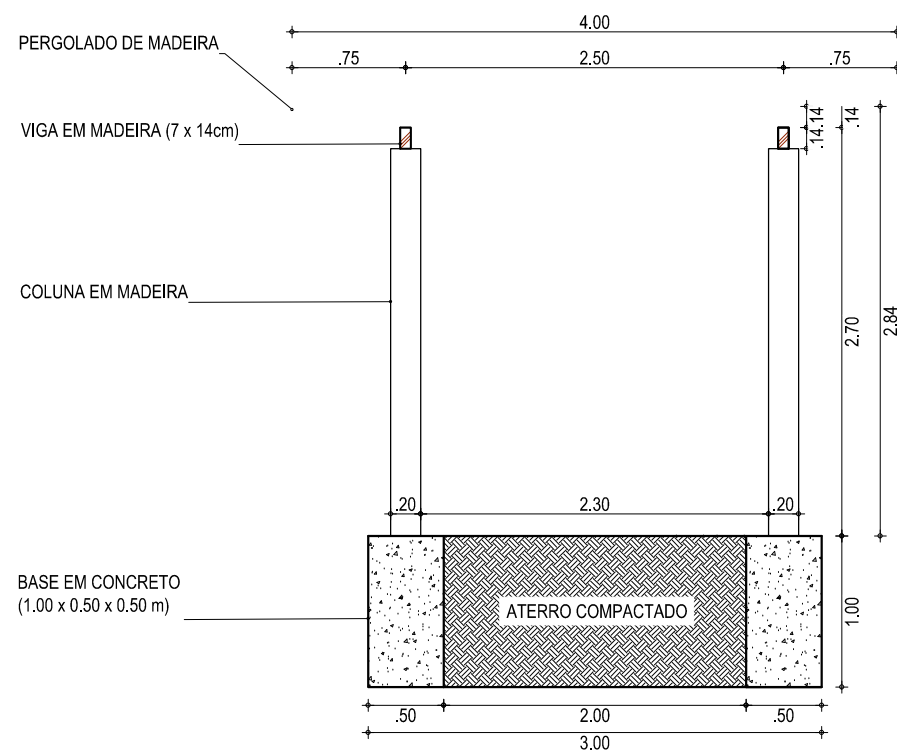


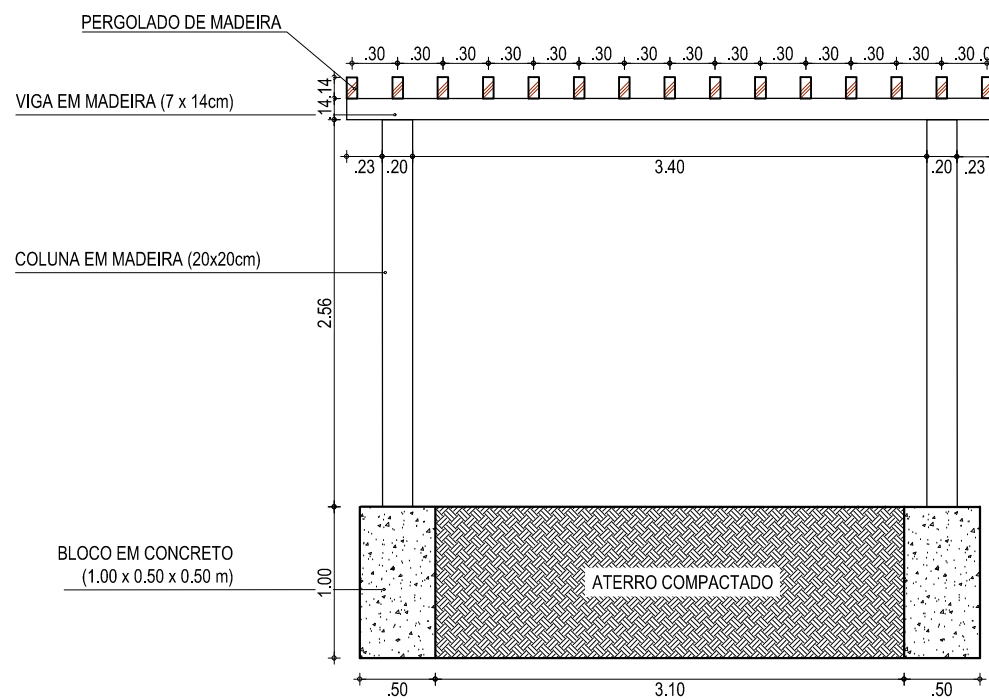
**01** VISTA SUPERIOR  
ESCALA: 1/50



**02** LOCAÇÃO DOS PILARES  
ESCALA: 1/50



**03** CORTE AA  
ESCALA: 1/50



**04** CORTE BB  
ESCALA: 1/50

**ASSINATURAS E APROVAÇÃO**

PROJETISTA:	PROPRIETÁRIO:
<b>GESSICA DA SILVA MATIAS</b> ARQUITETA E URBANISTA - CAU CE: 190273-3	

APROVAÇÃO:
------------

**GEO PAC** AVENIDA PADRE ANTÔNIO TOMÁS, N.º 2420, SALA 501  
BAIRRO ALDEOTA | FORTALEZA/CE  
FONE: 85 3241.31.47 | EMAIL: GEOPAC@GEOPAC.COM.BR

PROPRIETÁRIO:  
**PREFEITURA MUNICIPAL DE ARACATI**

OBRA:  
**URBANIZAÇÃO DO CAMPO DE SÃO FRANCISCO**

PROJETO:  
**PROJETO URBANÍSTICO**

IDENTIFICAÇÃO DOS DESENHOS:  
**DETALHE DO PERGOLADO**  
 01. Vista Superior  
 02. Locação dos Pilares  
 03. Corte BB  
 04. Corte BB

LOCAL: SEDE - ARACATI/CE	DATA: OUTUBRO/2017	PRANCHA: 07/11
DESENHO: GESSICA MATIAS	ESCALA: INDICADA	ARQUIVO: 2017-24_DET_PERGOLADO.V1.DWG