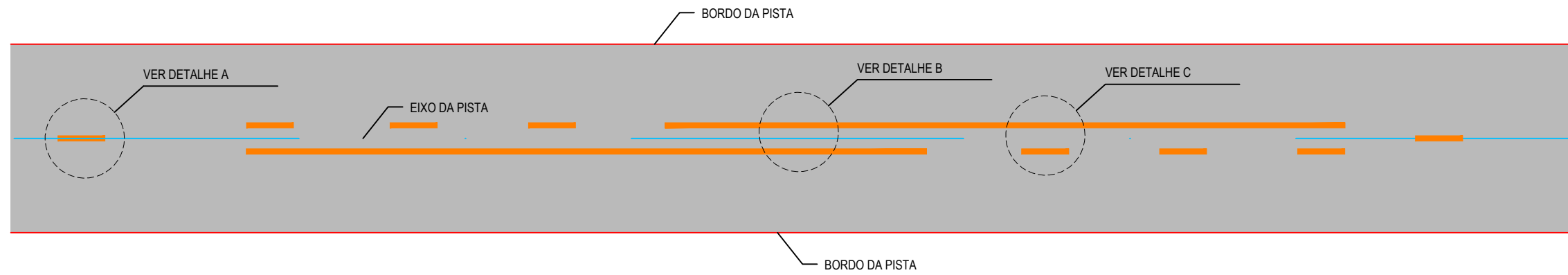
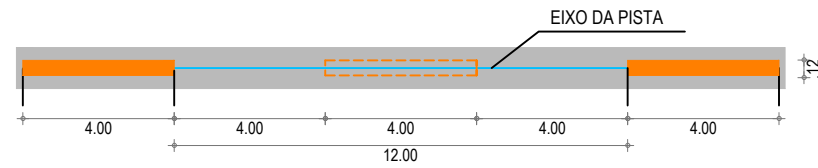


# SINALIZAÇÃO HORIZONTAL

## PISTA SIMPLES



**DETALHE A**  
LINHA SIMPLES TRACEJADA (COR AMARELA)

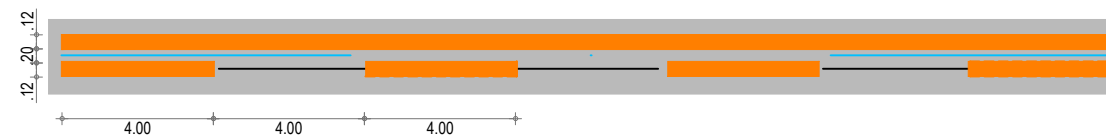


NOTA: UTILIZAÇÃO A 150m DA FAIXA CONTÍNUA (PROIBIDO A ULTRAPASSAGEM)

**DETALHE B**  
LINHA DUPLA CONTÍNUA (COR AMARELA)



**DETALHE C**  
LINHA DUPLA CONTÍNUA / TRACEJADA (COR AMARELA)



APROVAÇÃO	PROPRIETÁRIO: <b>PREFEITURA MUNICIPAL DE ARACATI/CE</b>	OBRA: <b>PAVIMENTAÇÃO ASFÁLTICA NA LOCALIDADE DE BARREIRA DOS VIANAS</b>	
PROJETISTA:  <b>LEONARDO SILVEIRA LIMA</b> ENGENHEIRO CIVIL - RNP: 0601581067	EMPRESA CONTRATADA: <b>GEOPAC</b> RUA CALIXTO MACHADO, N.º 27 - SALA 04, BAIRRO PIRES FAÇANHA   EUSEBIO/CE FONE: (85) 3241-3147   EMAIL: GEOPAC@GEOPAC.COM.BR	PROJETO: PROJETO DE PAVIMENTAÇÃO, SINALIZAÇÃO E DRENAGEM	PRANCHA: <b>12-15</b>
CONTEÚDO / IDENTIFICAÇÃO DOS DESENHOS: INDICAÇÃO DAS FAIXAS DE PISTA		LÓCAL: BARREIRA DOS VIANAS - ARACATI/CE	DATA: MAR/2023
		ESCALA: INDICADA	CONTROLE: ARCT C23.28