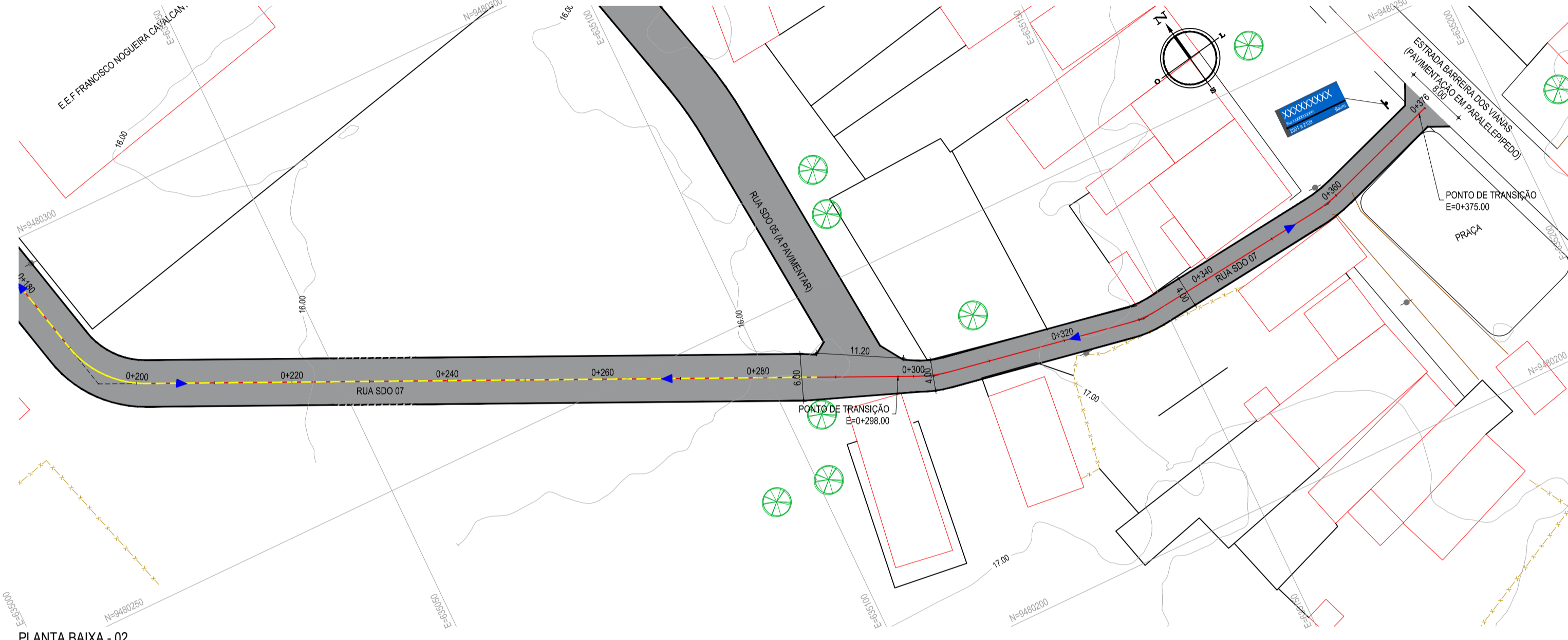
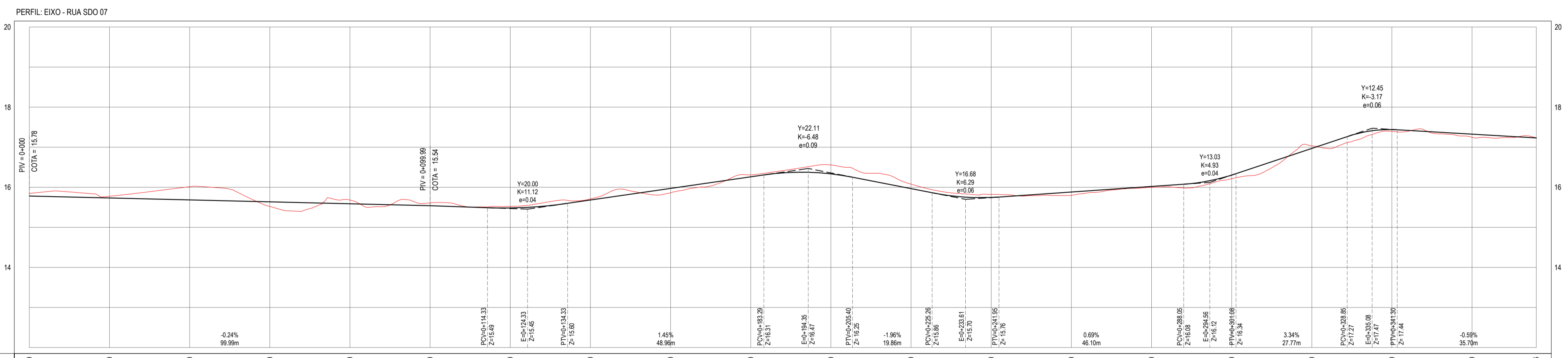


PLANTA BAIXA - 01
ESCALA: 1/500

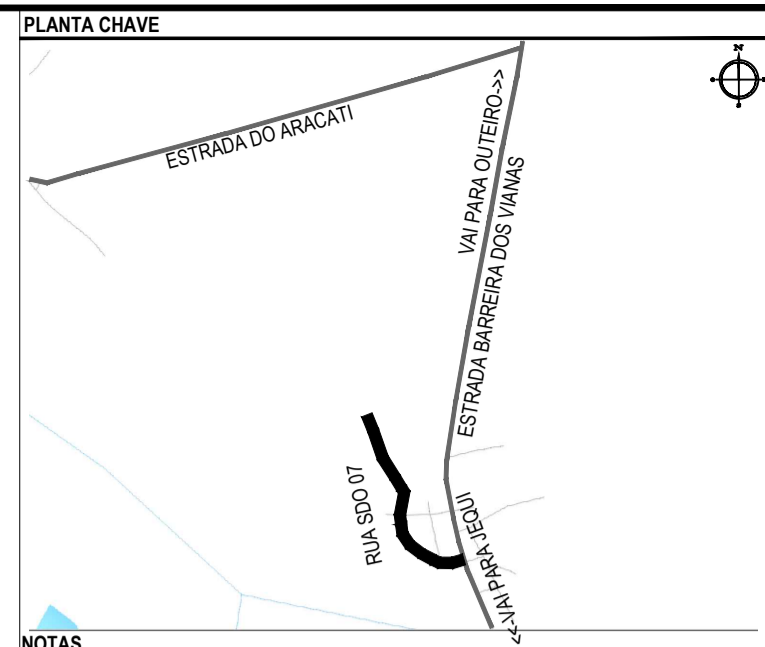


PLANTA BAIXA - 02
ESCALA: 1/500



ESTACAS	0+000	0+020	0+040	0+060	0+080	0+100	0+120	0+140	0+160	0+180	0+200	0+220	0+240	0+260	0+280	0+300	0+320	0+340	0+360	0+015
COTA (m) PROJ.	15.25	15.25	15.25	15.25	15.25	15.25	15.25	15.25	15.25	15.25	15.25	15.25	15.25	15.25	15.25	15.25	15.25	15.25	15.25	15.25
COTA VERMELHA	0.07	0.04	0.03	-0.12	0.09	0.07	0.04	0.00	-0.11	0.05	0.22	0.11	0.08	-0.08	-0.02	-0.09	0.06	-0.04	-0.08	0.01

PERFIL LONGITUDINAL
ESCALA: H 1/750 | V 1/75



NOTAS
SISTEMA DE COORDENADAS - SIRGAS 2000
MERIDIANO CENTRAL - 39° W GR.
PROJEÇÃO UNIVERSAL DE MERCATOR (UTM) - ZONA 24S

- LEGENDA - EM PLANTA
- MEIO-FIO EXISTENTE
 - MEIO-FIO PROJETADO
 - CERCA
 - VIA SEM PAVIMENTO
 - MURO
 - EDIFICAÇÕES
 - DESCIDA D'ÁGUA A IMPLANTAR
 - CURVA DE NÍVEL
 - POSTE
 - SENTIDO DO ESCOAMENTO
 - ALINHAMENTO (ESTACAS)
 - VEGETAÇÃO
 - ÁQUIFERO
 - TRECHO PROJETADO

- LEGENDA - EM PERFIL
- TERRENO NATURAL
 - TERRENO PROJETADO

- SINALIZAÇÃO VERTICAL
- R-1 - PARADA OBRIGATORIA
 - PLACA DUPLA DE IDENTIFICAÇÃO DE LOGRADOURO

- SINALIZAÇÃO HORIZONTAL
- SINAL DE PARE
 - LINHA DE RETENÇÃO (MARCA TRANSV.)
 - LINHA SIMPLES SECCIONADA
 - LINHA DUPLA CONTÍNUA

ASSINATURAS E APROVAÇÃO

PROJETISTA: *Leonardo Silveira Lima*
LEONARDO SILVEIRA LIMA
ENGENHEIRO CIVIL - RNP: 091581987

PROPRIETÁRIO:

GEO PAC RUA CALIXTO MACHADO, N.º 27, SALA 04,
BARRIO PRES. FIGUEIRA, LEONARDO. FONE: (85) 3341-3147 | EMAIL: GEO.PAC@GEO.PAC.COM.BR

PROPRIETÁRIO:
PREFEITURA MUNICIPAL DE ARACATIGE

PROJETO:
PAVIMENTAÇÃO ASFÁLTICA NA LOCALIDADE DE BARREIRA DOS VIANAS

IDENTIFICAÇÃO DOS DESENHOS:
01 - PLANTA BAIXA
02 - PERFIL LONGITUDINAL

TÍTULO: BARRIEIRA DOS VIANAS - ARACATIGE DATA: MAR/2023 PRORATA: 07-15
ELABORADO: SAMUEL LUIS ESCALA: INDICADA CONTROLADO: ARCT 223.28