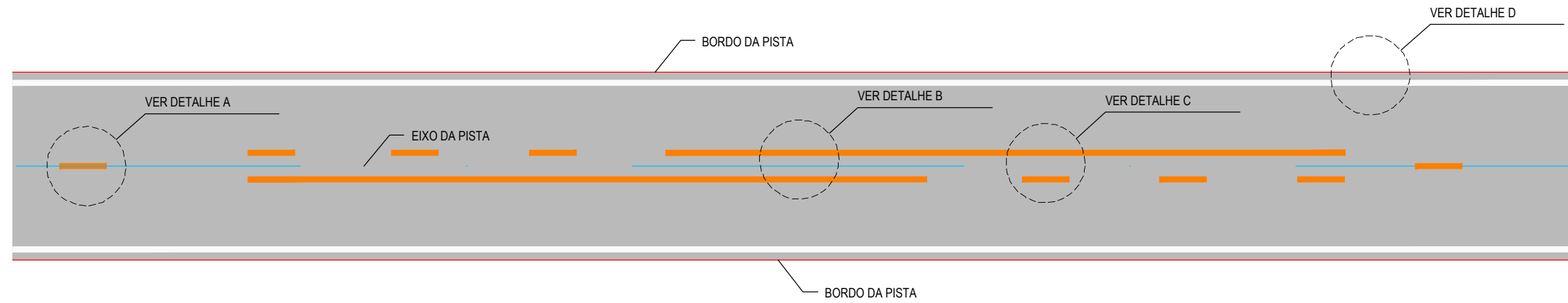
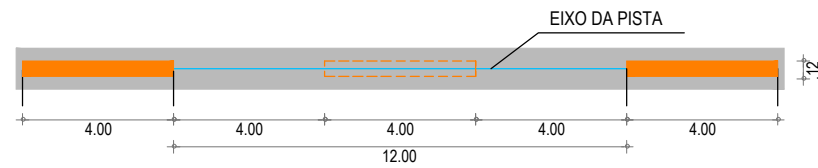


SINALIZAÇÃO HORIZONTAL

PISTA SIMPLES



DETALHE A
LINHA SIMPLES TRACEJADA (COR AMARELA)

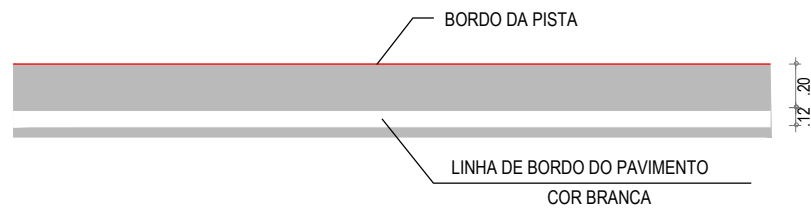


NOTA: UTILIZAÇÃO A 150m DA FAIXA CONTÍNUA (PROIBIDO A ULTRAPASSAGEM)

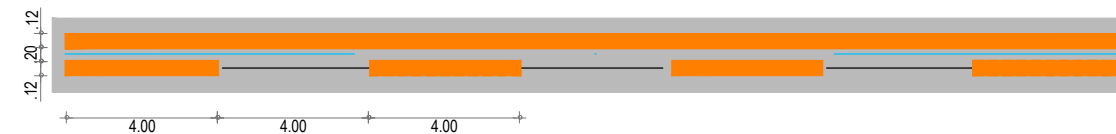
DETALHE B
LINHA DUPLA CONTÍNUA (COR AMARELA)



DETALHE D
LINHA DE BORDO



DETALHE C
LINHA DUPLA CONTÍNUA / TRACEJADA (COR AMARELA)



APROVAÇÃO	PROPRIETÁRIO: PREFEITURA MUNICIPAL DE ARACATI/CE	OBRA: PAVIMENTAÇÃO ASFÁLTICA NA LOCALIDADE DO AEROPORTO	
PROJETISTA: <i>Leónardo Silveira Lima</i> LEÓNARDO SILVEIRA LIMA ENGENHEIRO CIVIL - RNP: 0601581067	EMPRESA CONTRATADA: GEOPAC RUA CALIXTO MACHADO, N.º 27 - SALA 04, BAIRRO PIRES FAÇANHA EUSEBIOICE FONE: (85) 3241-3147 EMAIL: GEOPAC@GEOPAC.COM.BR	PROJETO: PROJETO DE PAVIMENTAÇÃO, SINALIZAÇÃO E DRENAGEM	PRANCHA: 10-13
	CONTEÚDO / IDENTIFICAÇÃO DOS DESENHOS: INDICAÇÃO DAS FAIXAS DE PISTA	LÓCAL: AEROPORTO - ARACATI/CE	DATA: MAR/2023
	ESCALA: INDICADA	CONTROLE: ARCT C23.25	