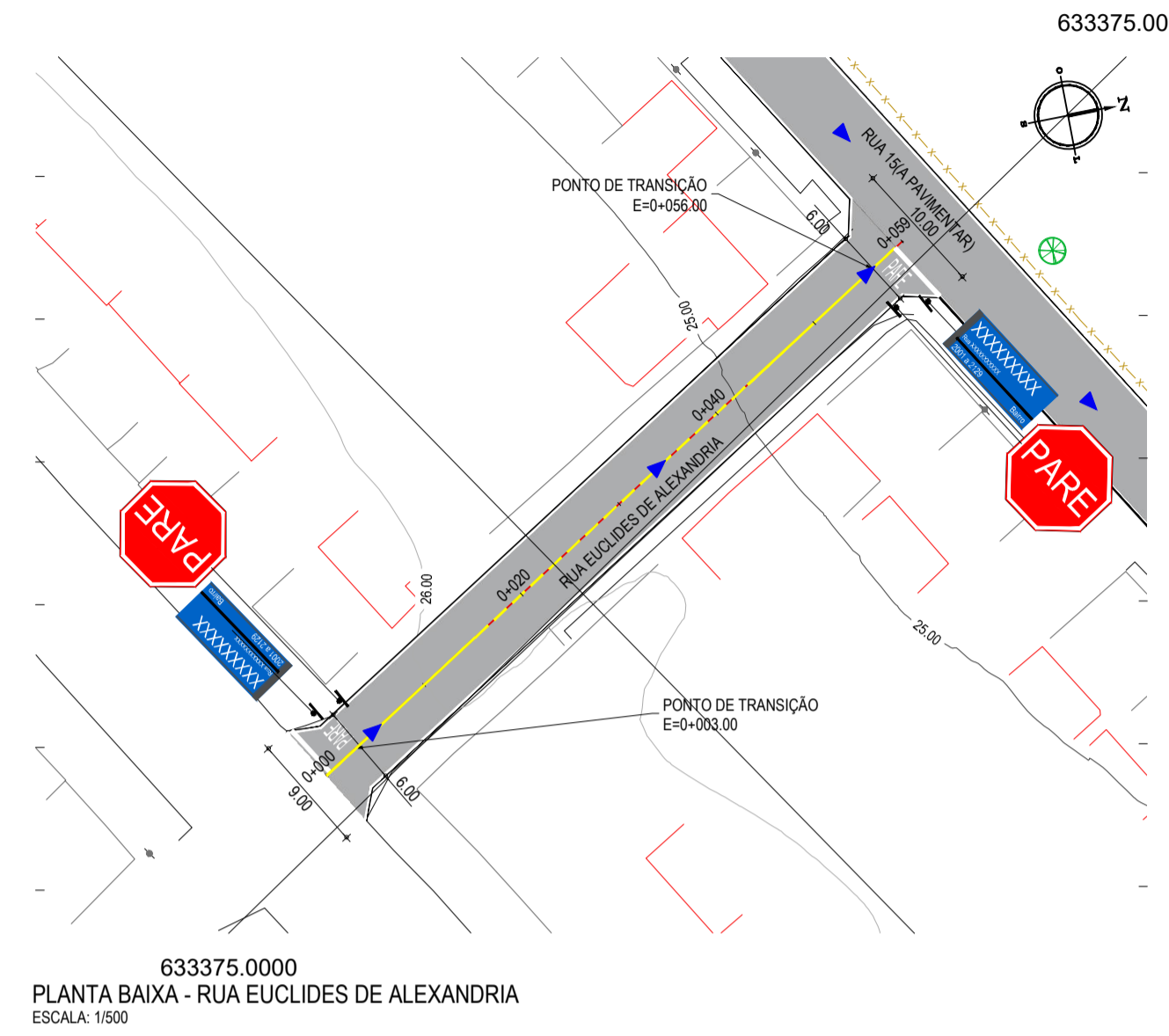
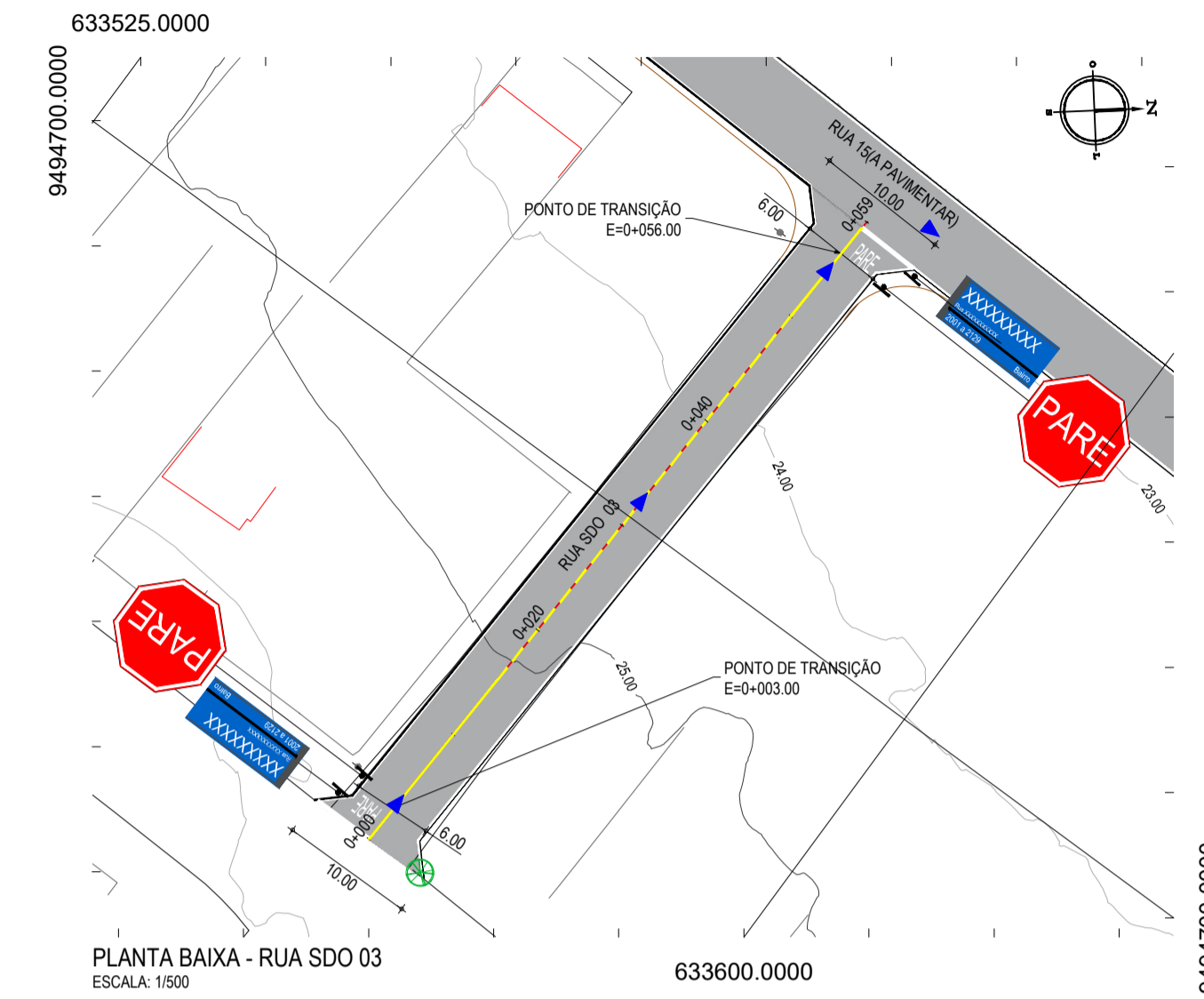


PLANTA BAIXA - RUA 15
ESCALA: 1/150



633375.0000
PLANTA BAIXA - RUA EUCLIDES DE ALEXANDRIA
ESCALA: 1/500



633525.0000
PLANTA BAIXA - RUA SDO 03
ESCALA: 1/500

NOTAS
SISTEMA DE COORDENADAS - SIRGAS (SIRGAS 2000)
MERIDIANO CENTRAL - 39° W GR.
PROJEÇÃO UNIVERSAL DE MERCATOR (UTM) - ZONA 24M

LEGENDA - EM PLANTA

- MEIO-FIO EXISTENTE
- MEIO-FIO PROJETADO
- CERCA
- VIA SEM PAVIMENTO
- MURO
- EDIFICAÇÕES
- DESDIDA D'ÁGUA A IMPLANTAR
- CURVA DE NÍVEL
- POSTE
- SENTIDO DO ESCOAMENTO
- ALINHAMENTO (ESTACAS)
- VEGETAÇÃO
- ÁQUIFERO
- TRECHO PROJETADO

LEGENDA - EM PERFIL

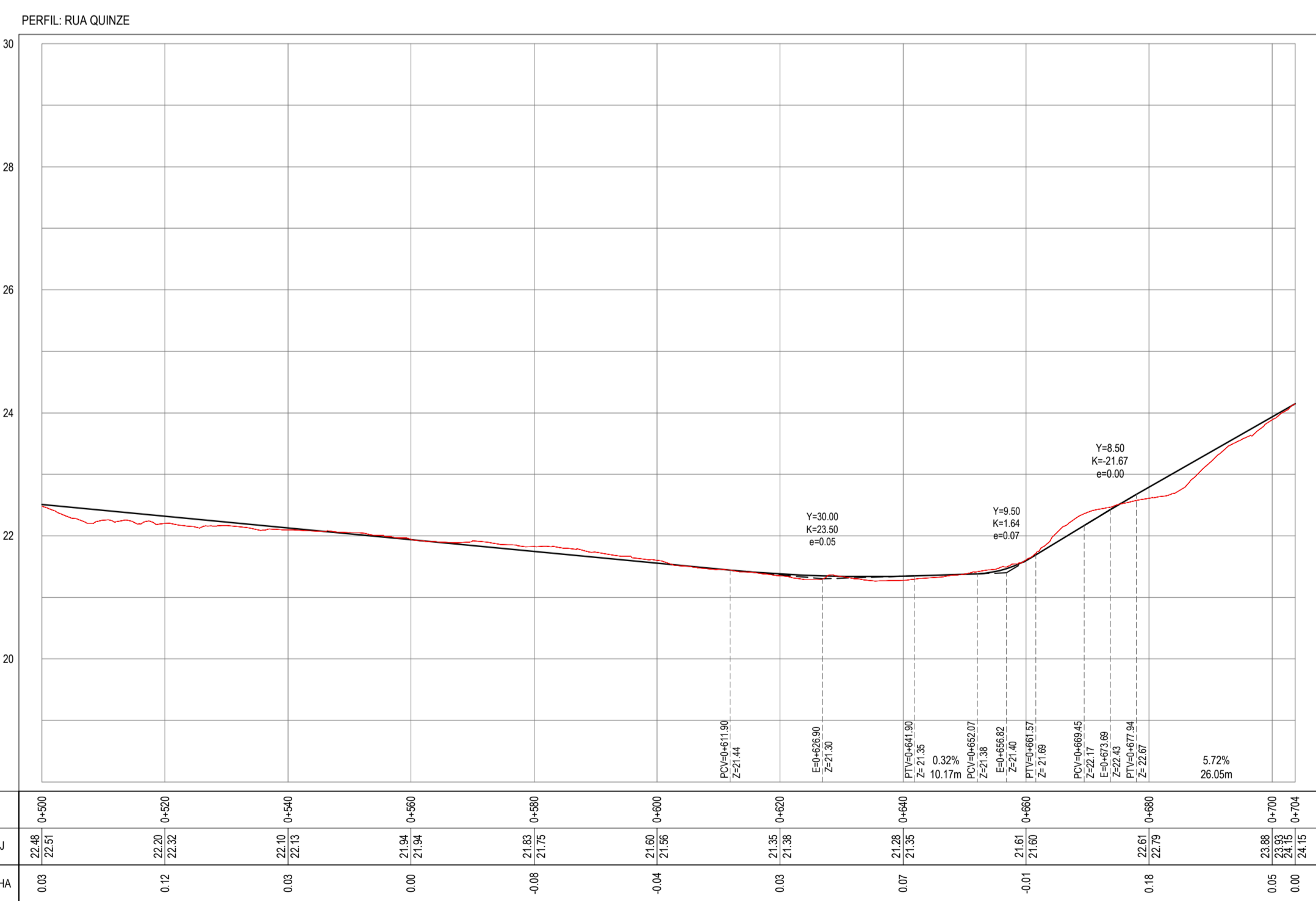
- TERRENO NATURAL
- TERRENO PROJETADO

SINALIZAÇÃO VERTICAL

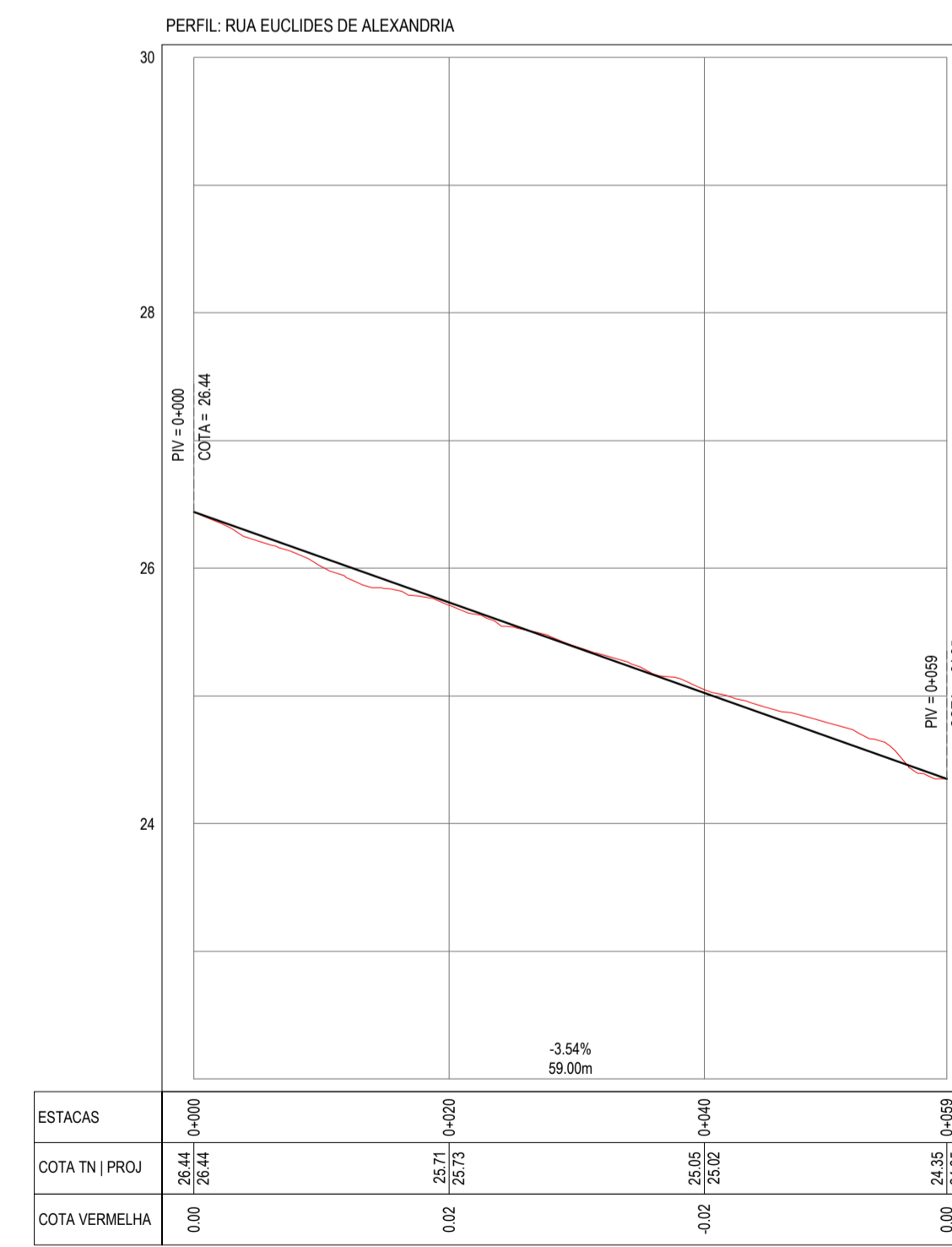
- R-1 - PARADA OBRIGATORIA
- PLACA DUPLA DE IDENTIFICAÇÃO DE LOGRADOURO

SINALIZAÇÃO HORIZONTAL

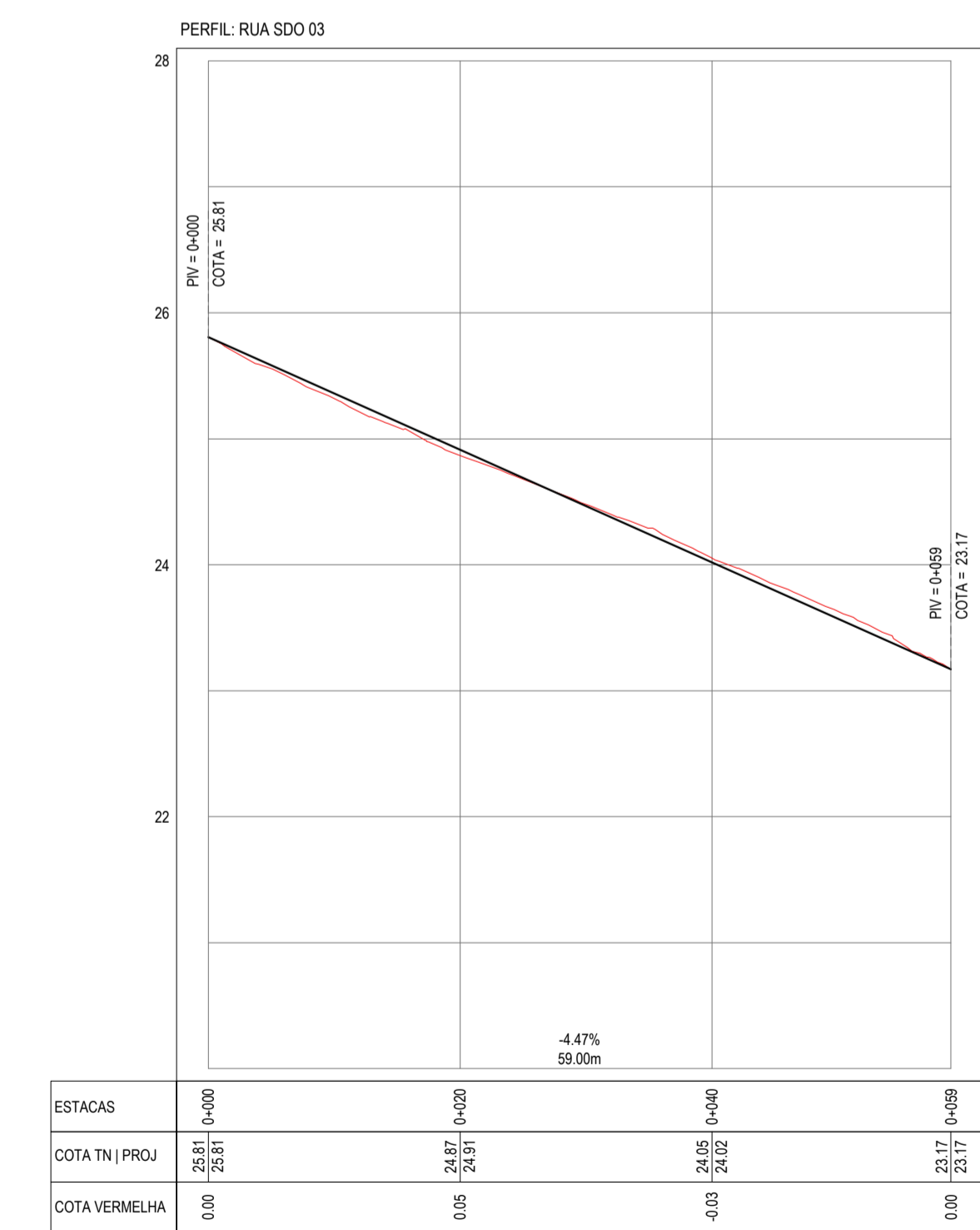
- LINHA DE RETENÇÃO (MARCA TRANSV.)
- LINHA SIMPLES SECCIONADA
- LINHA SIMPLES CONTÍNUA
- SINAL DE PARE



PERFIL LONGITUDINAL - RUA 15
ESCALA: H 1/750 | V 1/75



PERFIL LONGITUDINAL - RUA EUCLIDES DE ALEXANDRIA
ESCALA: H 1/500 | V 1/50



PERFIL LONGITUDINAL - RUA SDO 03
ESCALA: H 1/500 | V 1/50

ASSINATURAS E APROVAÇÃO

PROJETISTA	PROPRIETÁRIO
<i>Leonardo Silveira Lima</i>	
LEONARDO SILVEIRA LIMA ENGENHEIRO CIVIL - RNP: 0011581987	

APROVAÇÃO

PROPRIETÁRIO
RUA CALIXTO MACHADO, N.º 27, SALA 04,
BARRIO PRES FICAVALI, LUVERDE,
FONE: (85) 3241-3147 | EMAIL: GEOPAC@GEOPAC.COM.BR

PROPRIETÁRIO
PREFEITURA MUNICIPAL DE ARACATICE/CE

PROJETO
PAVIMENTAÇÃO ASFÁLTICA NO BARRIO AEROPORTO

PROJETO
PROJETO DE PAVIMENTAÇÃO, SINALIZAÇÃO E DRENAGEM

IDENTIFICAÇÃO DOS DESENHOS
01 - PLANTA BAIXA
02 - PERFIL LONGITUDINAL

FECHA: AEROPORTO - ARACATICE	UNIAO: MAR/2023	PROJETO: 05-13
DESENHO: ROBSON JUACABA	ESCALA: INDICADA	CONTROLE: ARCT C23.25