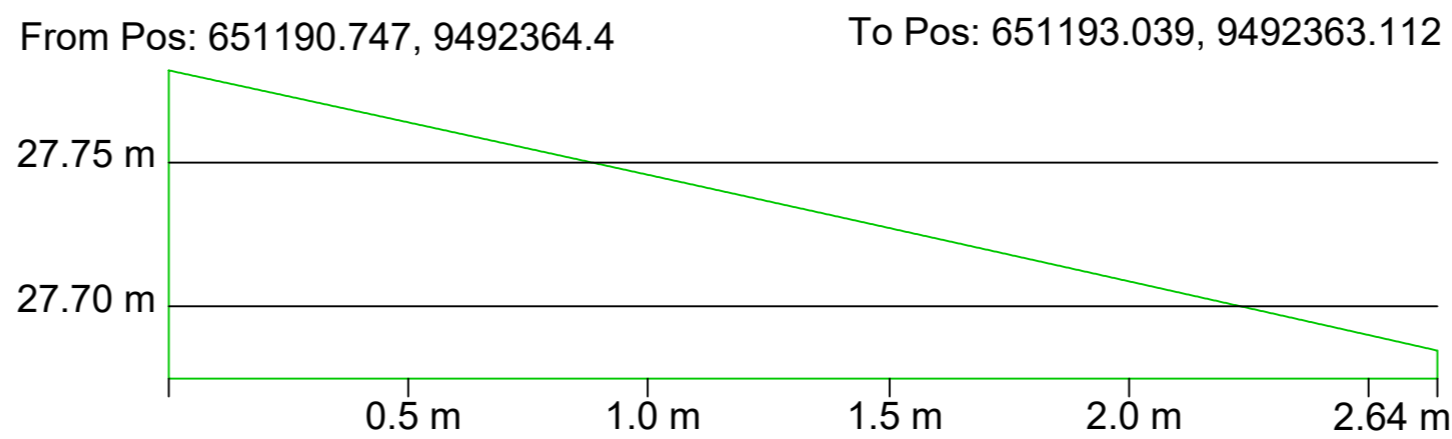
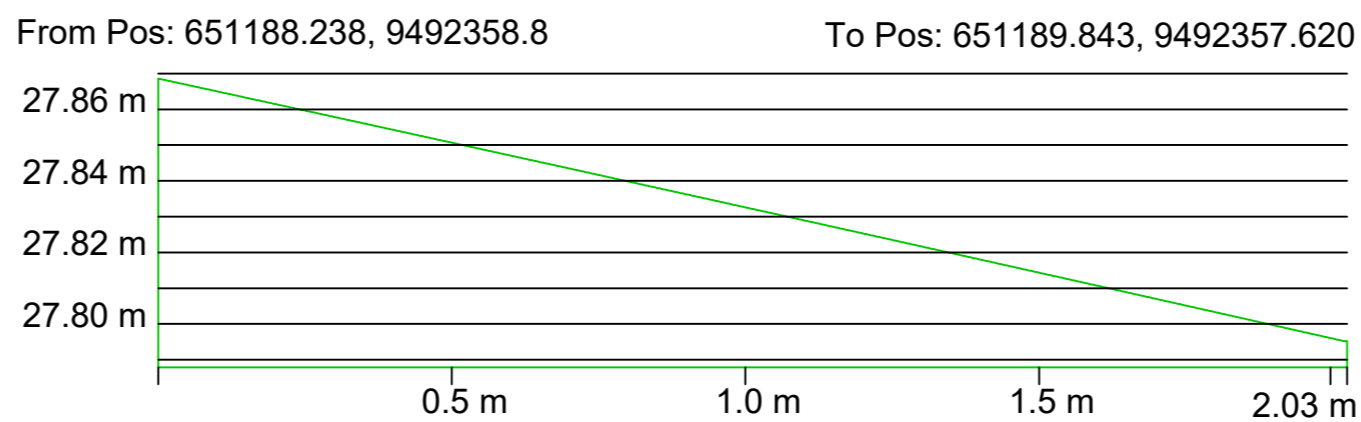


02 PERFIL LONGITUDINAL
ESCALA 1/750 RUA SDO 13

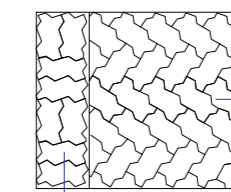


03 PERFIL TRANSVERSAL INICIAL
ESCALA 1/10


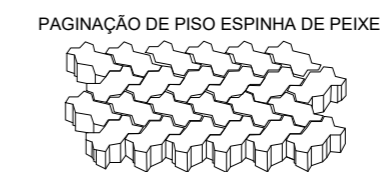


04 PERFIL TRANSVERSAL FINAL
ESCALA 1/10

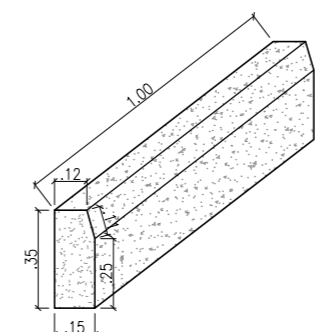
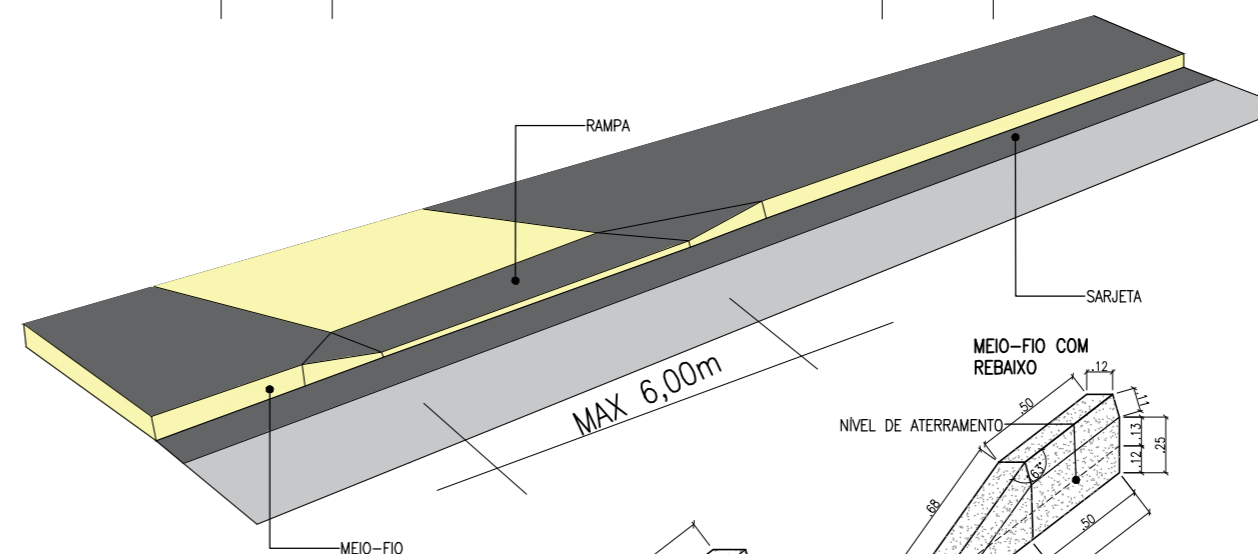
ÁREA PAVIMENTADA EM INTERTRAVADO 16 FACES H=8CM



MEIO-FIO



0,50 LARGURA MÁXIMA 6,00m 0,50



06 DETALHES ENTRADA DE GARAGENS
ESCALA 1/10

05 CORTE ESQUEMÁTICO
ESCALA 1/50 RUA SDO 13

OBS.: UTILIZAR ESTE MODELO DE RAMPA (PRANCHA 01) PARA ENTRADA DE GARAGENS CASO NECESSÁRIO, APENAS NAS RESIDÊNCIAS QUE POSSUAM ENTRADA PARA VEÍCULOS.



NOTAS
SISTEMA DE COORDENADAS - SIRGAS (SIRGAS 2000)
MERIDIANO CENTRAL - 39° W GR.
PROJEÇÃO UNIVERSAL DE MERCATOR (UTM) - ZONA 24M

LEGENDA - EM PLANTA

—	MEIO-FIO EXISTENTE	—	CURVA DE NÍVEL
—	TRECHO SEM PAVIMENTO	●	POSTE
—	PAVIMENTAÇÃO ASFÁLTICA	—	MURO
—	MEIO-FIO PROJETADO	—	ALINHAMENTO (ESTACAS)
—	CERCA	▲	SENTIDO DA ÁGUA
—	PROJEÇÃO COBERTA/EDIFICAÇÃO	⊗	VEGETAÇÃO
—	TRECHO PROJETADO		

LEGENDA - EM PERFIL

—	TERRENO NATURAL - PERFIL LONGITUDINAL
—	TERRENO PROJETADO - PERFIL LONGITUDINAL

RUA	ÁREA(m²)
RUA SDO 13	17,30
MEIO-FIO	PERÍMETRO(m)
RUA SDO 13	25,55

SINALIZAÇÃO HORIZONTAL

—	LINHA DUPLA CONTÍNUA	PARE	SINAL DE PARE
—	LINHA DE RETENÇÃO (MARCA TRANSV.)		

ASSINATURAS E APROVAÇÃO

PROJETISTA:	PROPRIETÁRIO:
THIAGO PEREIRA GOMES ENGENHEIRO CIVIL	

APROVAÇÃO

--	--

PREFEITURA MUNICIPAL DE ARACATI

PROPRIETÁRIO:

PREFEITURA MUNICIPAL DE ARACATI

OBRA:

PAVIMENTAÇÃO EM INTERTRAVADO NA LOCALIDADE DE LAGOA DO MATO

PROJETO:

PAVIMENTAÇÃO EM INTERTRAVADO NA LOCALIDADE DE LAGOA DO MATO

IDENTIFICAÇÃO DOS DESENHOS:

01 PLANTA BAIXA	02 PERFIL LONGITUDINAL
03 CORTE ESQUEMÁTICO	04 DETALHES ENTRADA DE GARAGENS

LOCAL: RUA SDO 13 LAGOA DO MATO - ARACATI/CE	DATA: FEVEREIRO/2023	PRANCHA: 14/28
DESENHO: VICTOR SOUSA	ESCALA: INDICADA	

01 PLANTA BAIXA
ESCALA 1/200 RUA SDO 13

