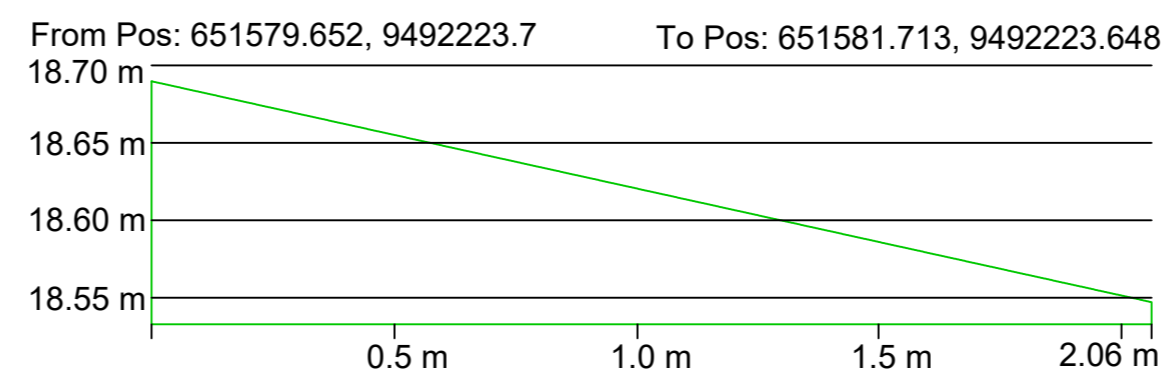
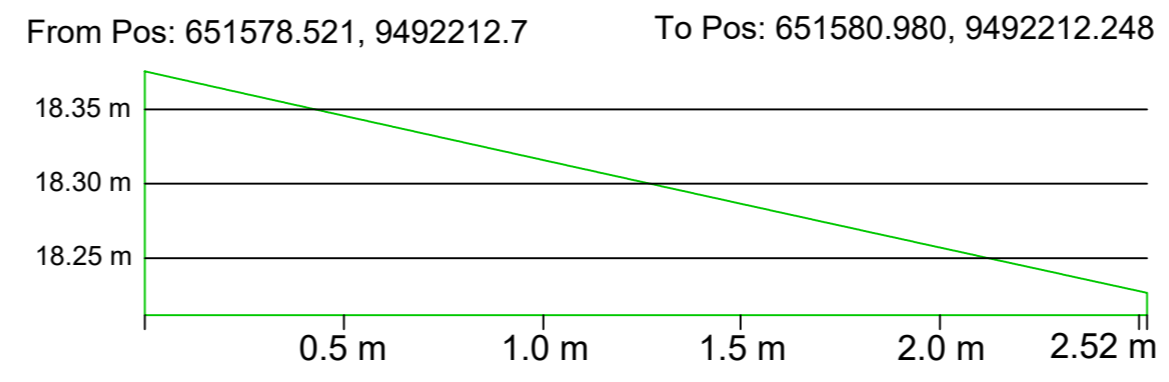


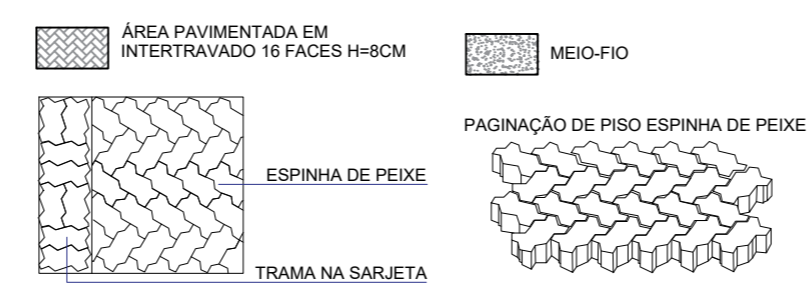
02 PERFIL LONGITUDINAL
ESCALA 1/750 RUA SDO 12



03 PERFIL TRANSVERSAL INICIAL
ESCALA 1/10



04 PERFIL TRANSVERSAL INICIAL
ESCALA 1/10



05 CORTE ESQUEMÁTICO
ESCALA 1/50 RUA SDO 12

OBS.: UTILIZAR ESTE MODELO DE RAMPA (PRANCHA 01) PARA ENTRADA DE GARAGENS CASO NECESSÁRIO, APENAS NAS RESIDÊNCIAS QUE POSSUAM ENTRADA PARA VEÍCULOS.



LOCALIZAÇÃO

NOTAS

SISTEMA DE COORDENADAS - SIRGAS (SIRGAS 2000)
MERIDIANO CENTRAL - 39° W GR.
PROJEÇÃO UNIVERSAL DE MERCATOR (UTM) - ZONA 24M

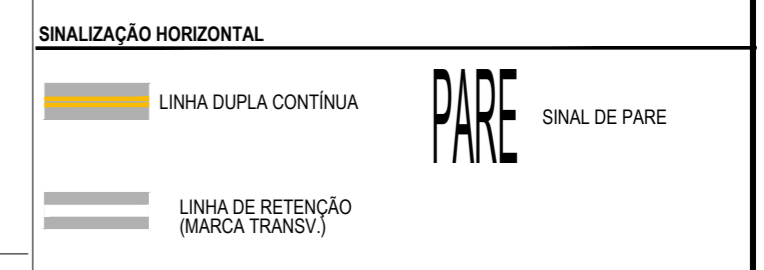
LEGENDA - EM PLANTA

—	MEIO-FIO EXISTENTE	~	CURVA DE NÍVEL
—	TRECHO SEM PAVIMENTO	●	POSTE
—	PAVIMENTAÇÃO ASFÁLTICA	—	MURO
—	MEIO-FIO PROJETADO	—	ALINHAMENTO (ESTACAS)
—	CERCA	▲	SENTIDO DA ÁGUA
—	PROJEÇÃO COBERTA/EDIFICAÇÃO	⊗	VEGETAÇÃO
—	TRECHO PROJETADO		

LEGENDA - EM PERFIL

—	TERRENO NATURAL - PERFIL LONGITUDINAL
—	TERRENO PROJETADO - PERFIL LONGITUDINAL

RUA	ÁREA(m ²)
RUA SDO 12	49,01
MEIO-FIO	PERIMETRO(m)
RUA SDO 12	50,85



ASSINATURAS E APROVAÇÃO

PROJETISTA: _____ PROPRIETÁRIO: _____

THIAGO PEREIRA GOMES
ENGENHEIRO CIVIL

APROVAÇÃO

PREFEITURA MUNICIPAL DE ARACATI

PREFEITURA MUNICIPAL DE ARACATI

OBRA: PAVIMENTAÇÃO EM INTERTRAVADO NA LOCALIDADE DE LAGOA DO MATO

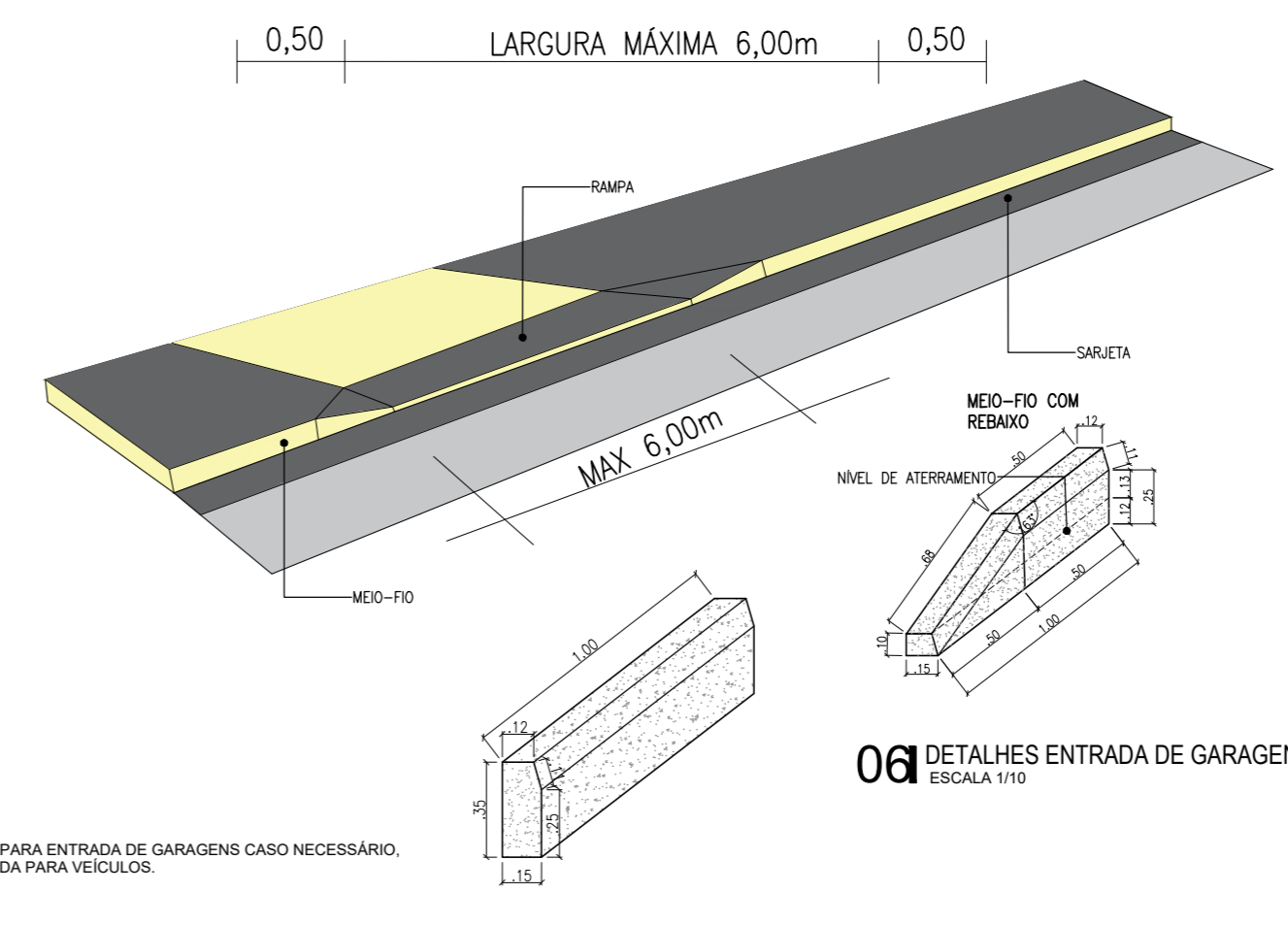
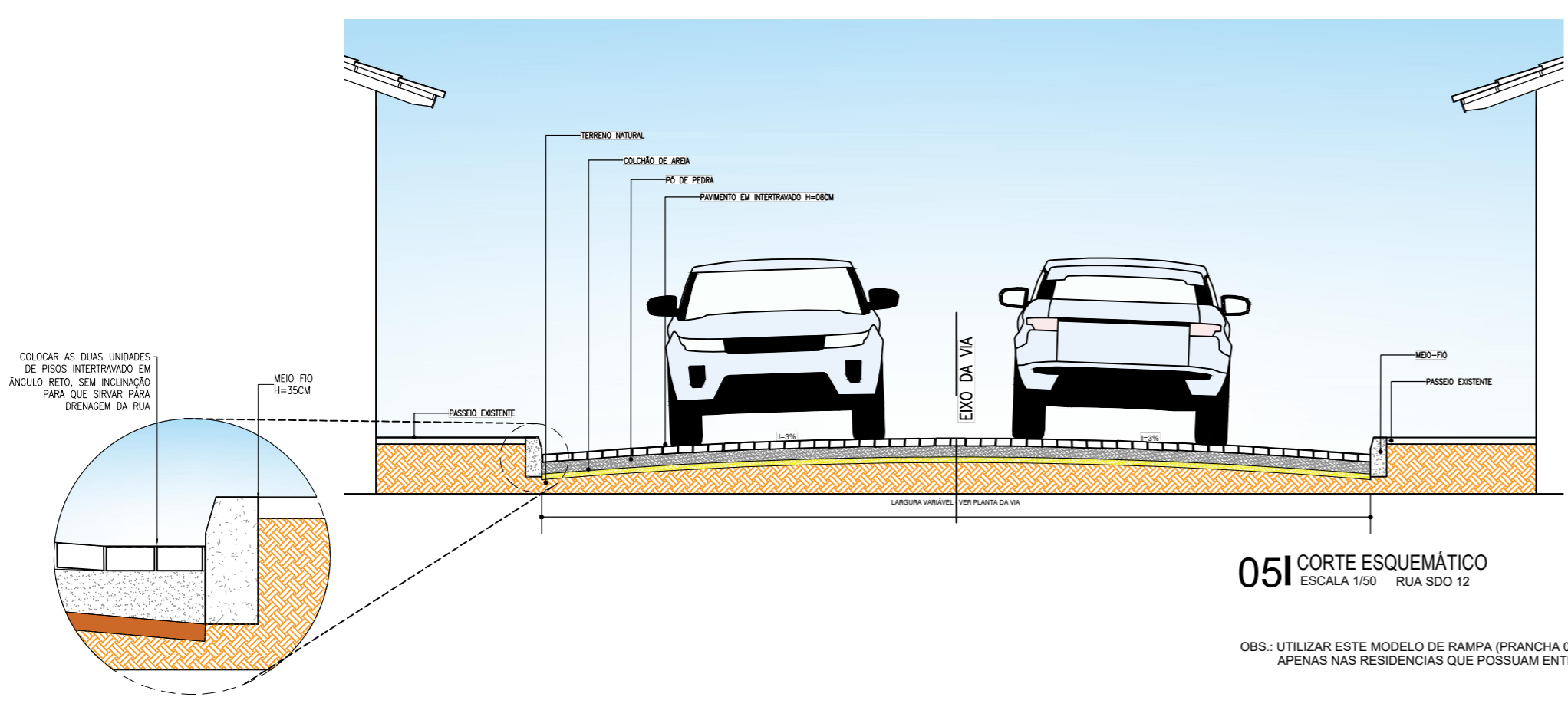
PROJETO: PAVIMENTAÇÃO EM INTERTRAVADO NA LOCALIDADE DE LAGOA DO MATO

IDENTIFICAÇÃO DOS DESENHOS:

01. PLANTA BAIXA
02. PERFIL LONGITUDINAL
03. CORTE ESQUEMÁTICO
04. DETALHES ENTRADA DE GARAGENS

LOCAL: RUA SDO 12 LAGOA DO MATO - ARACATI/CE	DATA: FEVEREIRO/2023	PRANCHA: 13/28
DESENHO: VICTOR SOUSA	ESCALA: INDICADA	

01 PLANTA BAIXA
ESCALA 1/350 RUA SDO 12



06 DETALHES ENTRADA DE GARAGENS
ESCALA 1/10