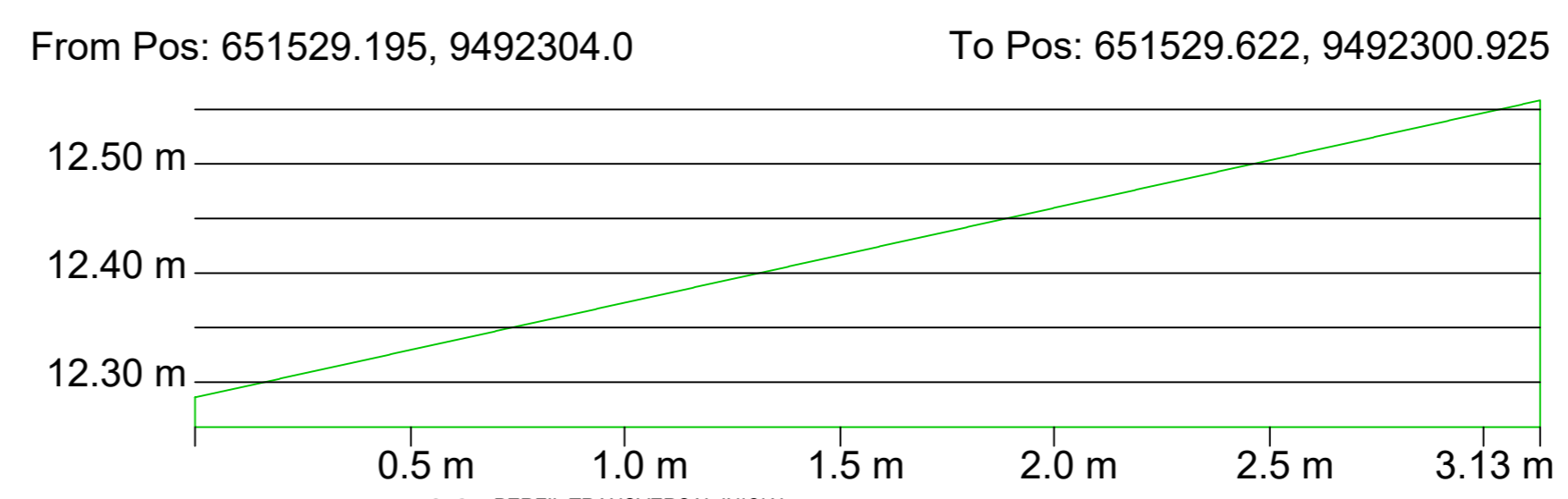
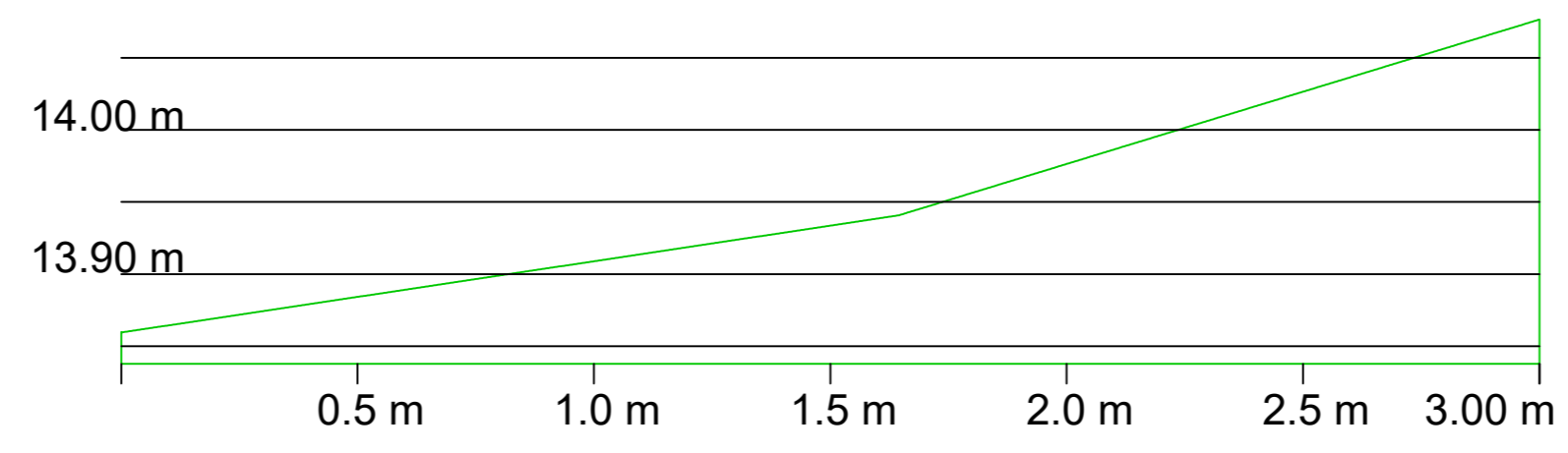


02 PERFIL LONGITUDINAL
ESCALA 1/200 RUA SDO 11



03 PERFIL TRANSVERSAL INICIAL
ESCALA 1/20

From Pos: 651568.465, 9492308.5 To Pos: 651568.810, 9492305.572



04 PERFIL TRANSVERSAL FINAL
ESCALA 1/20



NOTAS
SISTEMA DE COORDENADAS - SIRGAS (SIRGAS 2000)
MERIDIANO CENTRAL - 39° W GR.
PROJEÇÃO UNIVERSAL DE MERCATOR (UTM) - ZONA 24M

LEGENDA - EM PLANTA

- MEIO-FIO EXISTENTE
- TRECHO SEM PAVIMENTO
- PAVIMENTAÇÃO ASFÁLTICA
- MEIO-FIO PROJETADO
- CERCA
- PROJEÇÃO COBERTA/EDIFICAÇÃO
- TRECHO PROJETADO
- CURVA DE NÍVEL
- POSTE
- MURO
- ALINHAMENTO (ESTACAS)
- SENTIDO DA ÁGUA
- VEGETAÇÃO

LEGENDA - EM PERFIL

- TERRENO NATURAL - PERFIL LONGITUDINAL
- TERRENO PROJETADO - PERFIL LONGITUDINAL

RUA	ÁREA(m²)
RUA SDO 11	118,11
MEIO-FIO	PERIMETRO(m)
RUA SDO 11	84,98

SINALIZAÇÃO HORIZONTAL

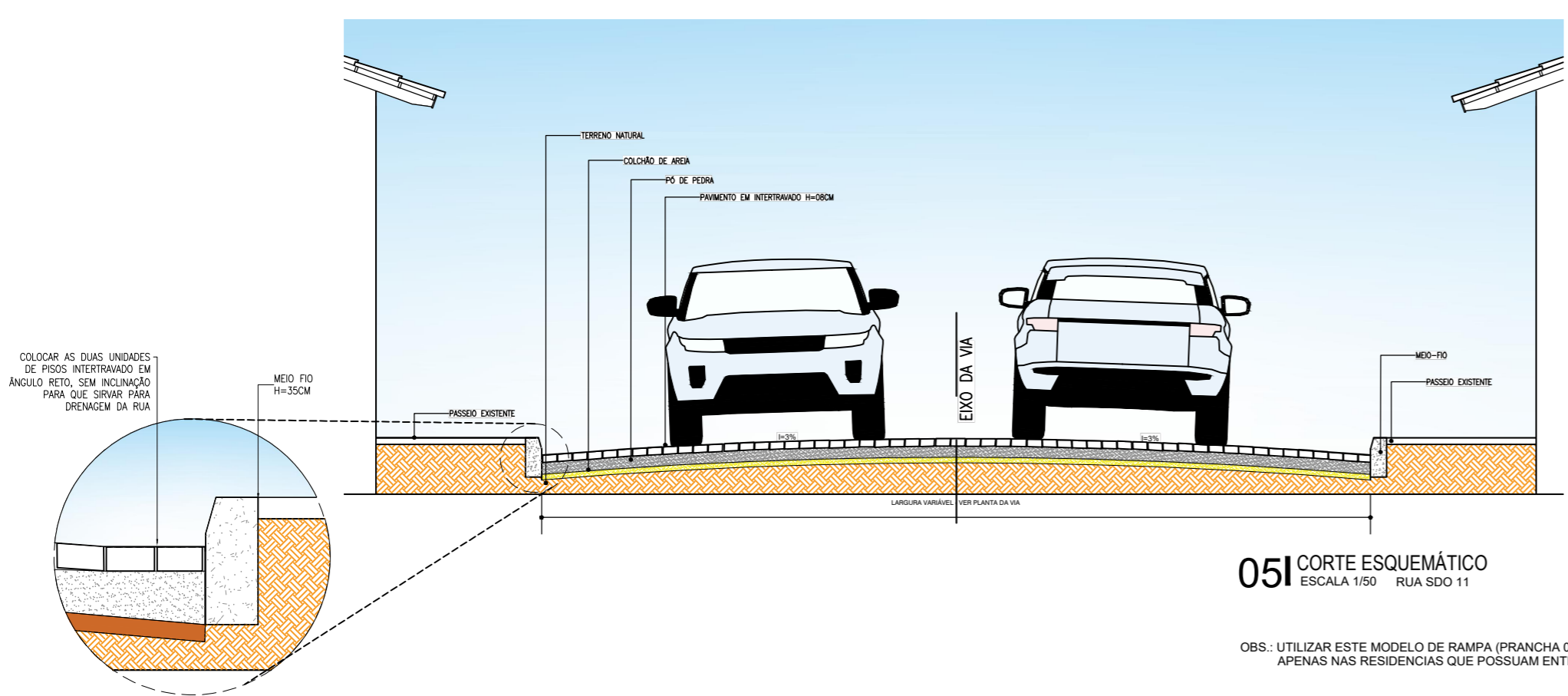
- LINHA DUPLA CONTÍNUA
- LINHA DE RETENÇÃO (MARCA TRANSV.)
- SINAL DE PARE

ASSINATURAS E APROVAÇÃO

PROJETISTA: THIAGO PEREIRA GOMES ENGENHEIRO CIVIL

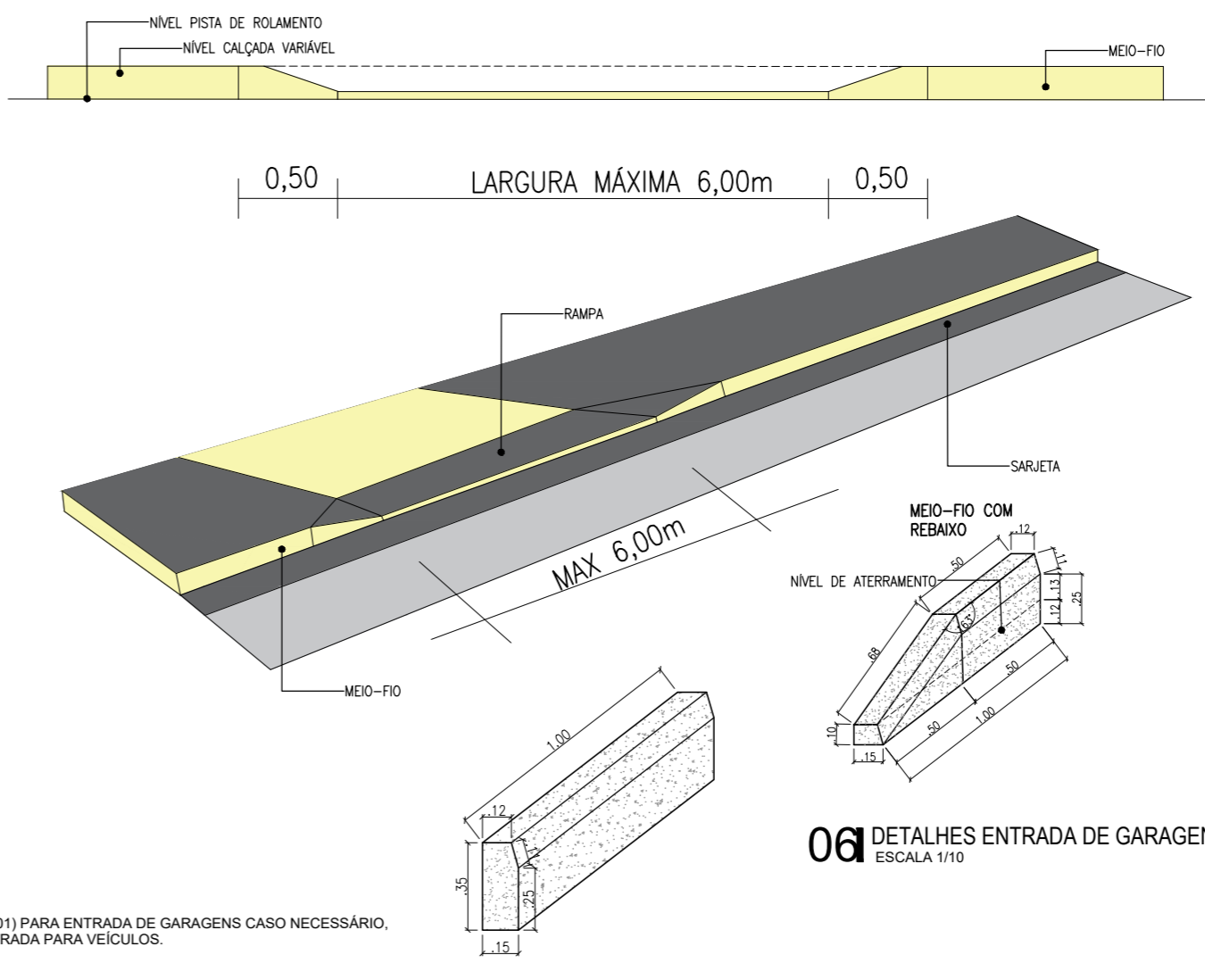
PROPRIETÁRIO:

01 PLANTA BAIXA
ESCALA 1/250 RUA SDO 11



05 CORTE ESQUEMÁTICO
ESCALA 1/50 RUA SDO 11

OBS: UTILIZAR ESTE MODELO DE RAMPA (PRANCHA 01) PARA ENTRADA DE GARAGENS CASO NECESSÁRIO, APENAS NAS RESIDÊNCIAS QUE POSSUAM ENTRADA PARA VEÍCULOS.



06 DETALHES ENTRADA DE GARAGENS
ESCALA 1/10

PREFEITURA MUNICIPAL DE ARACATI

PROPRIETÁRIO: PREFEITURA MUNICIPAL DE ARACATI

OBRA: PAVIMENTAÇÃO EM INTERTRAVADO NA LOCALIDADE DE LAGOA DO MATO

PROJETO: PAVIMENTAÇÃO EM INTERTRAVADO NA LOCALIDADE DE LAGOA DO MATO

IDENTIFICAÇÃO DOS DESENHOS:

LOCAL: RUA SDO 11 LAGOA DO MATO - ARACATI/CE	DATA: FEVEREIRO/2023	PRANCHA: 12/28
DESENHO: VICTOR SOUSA	ESCALA: INDICADA	