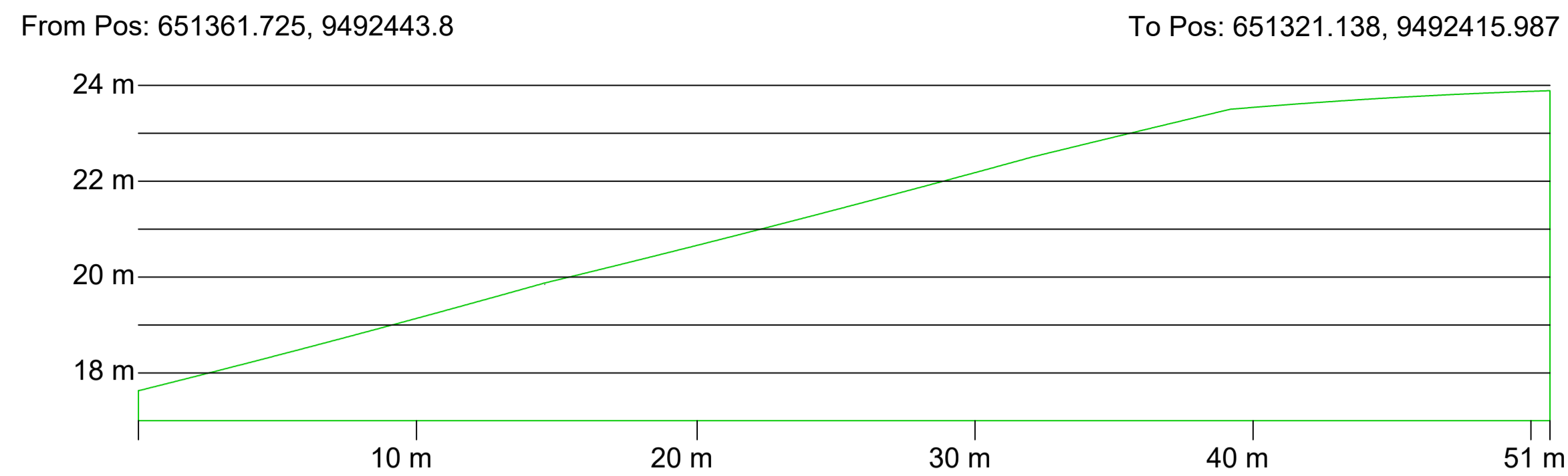
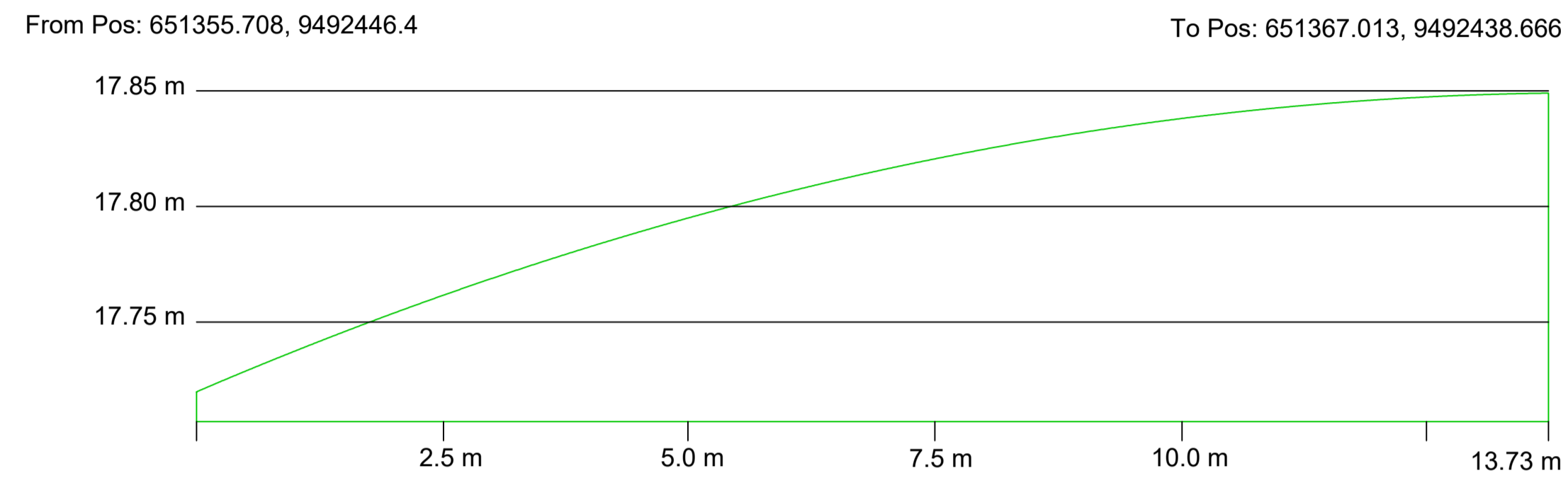


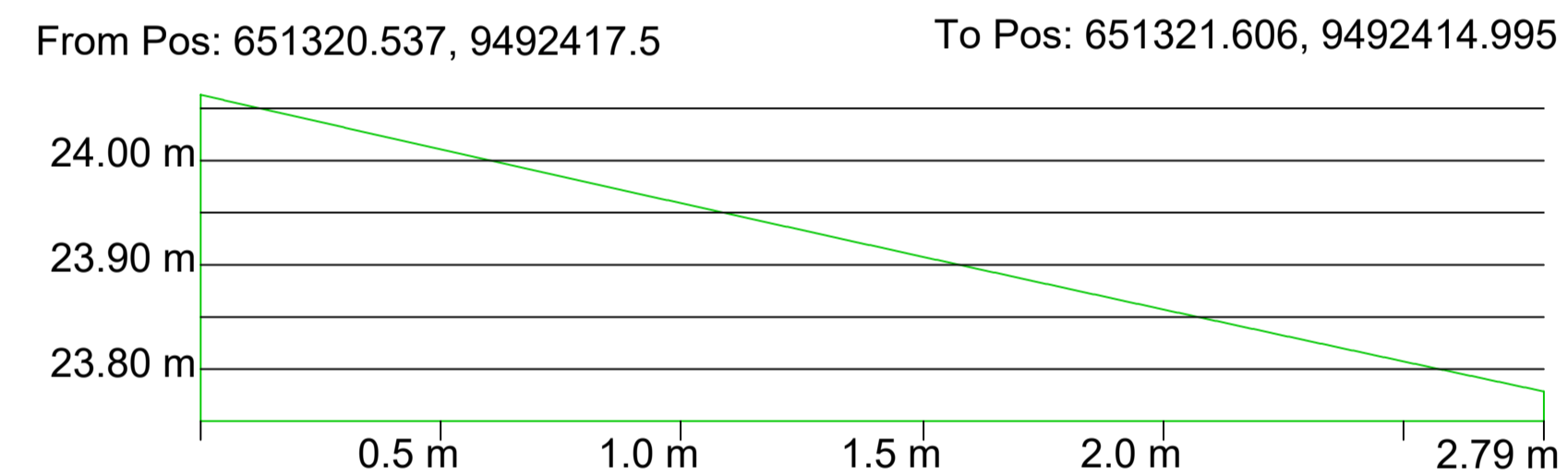
011 PLANTA BAIXA
ESCALA 1/250 RUA SDO 06



021 PERFIL LONGITUDINAL
ESCALA 1/250 RUA SDO 06

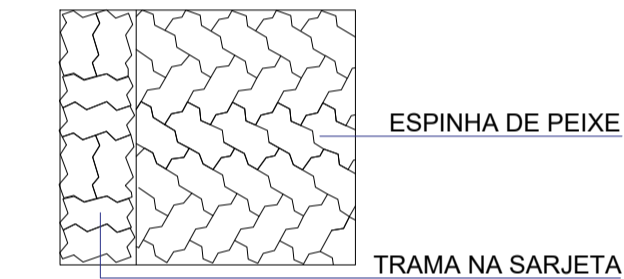


031 PERFIL TRANSVERSAL INICIAL
ESCALA 1/75




041 PERFIL TRANSVERSAL FINAL
ESCALA 1/20

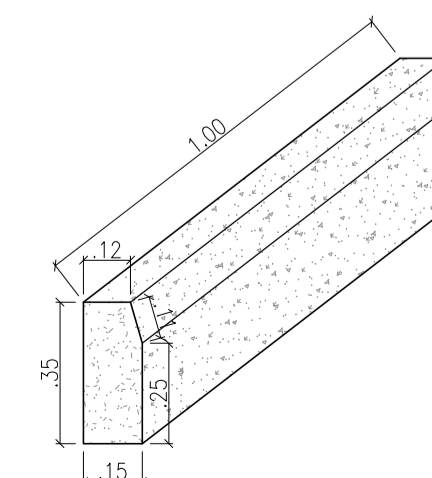
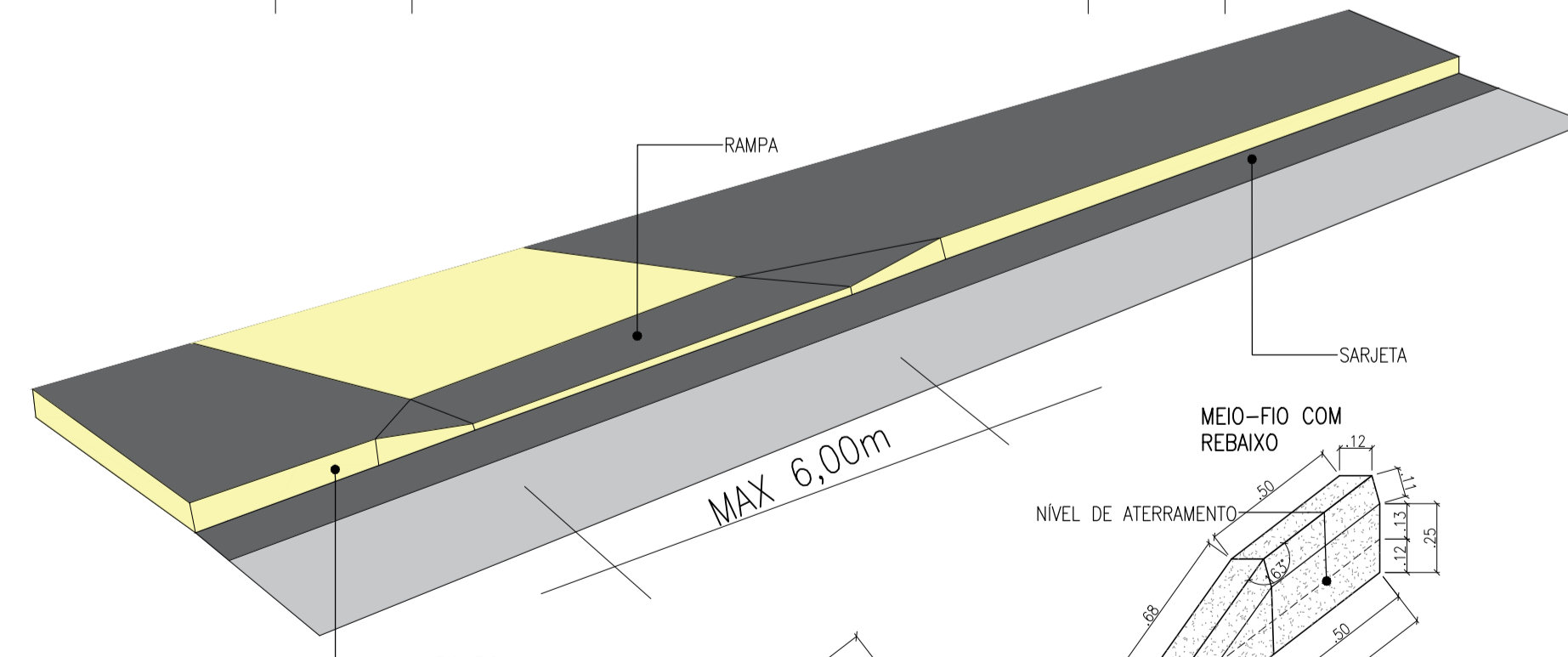
ÁREA PAVIMENTADA EM INTERTRAVADO 16 FACES H=8CM



MEIO-FIO



0,50 LARGURA MÁXIMA 6,00m 0,50



061 DETALHES ENTRADA DE GARAGENS
ESCALA 1/10

051 CORTE ESQUEMÁTICO
ESCALA 1/50 RUA SDO 06

OBS.: UTILIZAR ESTE MODELO DE RAMPA (PRANCHA 01) PARA ENTRADA DE GARAGENS CASO NECESSÁRIO, APENAS NAS RESIDÊNCIAS QUE POSSUAM ENTRADA PARA VEÍCULOS.



NOTAS
SISTEMA DE COORDENADAS - SIRGAS (SIRGAS 2000)
MERIDIANO CENTRAL - 39° W GR.
PROJEÇÃO UNIVERSAL DE MERCATOR (UTM) - ZONA 24M

LEGENDA - EM PLANTA

- MEIO-FIO EXISTENTE
- TRECHO SEM PAVIMENTO
- PAVIMENTAÇÃO ASFÁLTICA
- MEIO-FIO PROJETADO
- CERCA
- PROJEÇÃO COBERTA/EDIFICAÇÃO
- TRECHO PROJETADO
- CURVA DE NÍVEL
- POSTE
- MURO
- ALINHAMENTO (ESTACAS)
- SENTIDO DA ÁGUA
- VEGETAÇÃO

LEGENDA - EM PERFIL

- TERRENO NATURAL - PERFIL LONGITUDINAL
- TERRENO PROJETADO - PERFIL LONGITUDINAL

RUA	ÁREA(m ²)
RUA SDO 06	291,93
MEIO-FIO	PERÍMETRO(m)
RUA SDO 06	116,53

SINALIZAÇÃO HORIZONTAL

- LINHA DUPLA CONTÍNUA
- LINHA DE RETENÇÃO (MARCA TRANSV.)
- PARE SINAL DE PARE

ASSINATURAS E APROVAÇÃO

PROJETISTA: _____ PROPRIETÁRIO: _____

THIAGO PEREIRA GOMES
ENGENHEIRO CIVIL

APROVAÇÃO: _____

PREFEITURA MUNICIPAL DE ARACATI

PROPRIETÁRIO: _____

PREFEITURA MUNICIPAL DE ARACATI

OBRA: PAVIMENTAÇÃO EM INTERTRAVADO NA LOCALIDADE DE LAGOA DO MATO

PROJETO: PAVIMENTAÇÃO EM INTERTRAVADO NA LOCALIDADE DE LAGOA DO MATO

IDENTIFICAÇÃO DOS DESENHOS:

01. PLANTA BAIXA	DATA: FEVEREIRO/2023	PRANCHA: 07/28
02. PERFIL LONGITUDINAL	ESCALA: INDICADA	
03. CORTE ESQUEMÁTICO		
04. DETALHES ENTRADA DE GARAGENS		

LOCAL: RUA SDO 04 LAGOA DO MATO - ARACATICE

DESENHO: VICTOR SOUSA