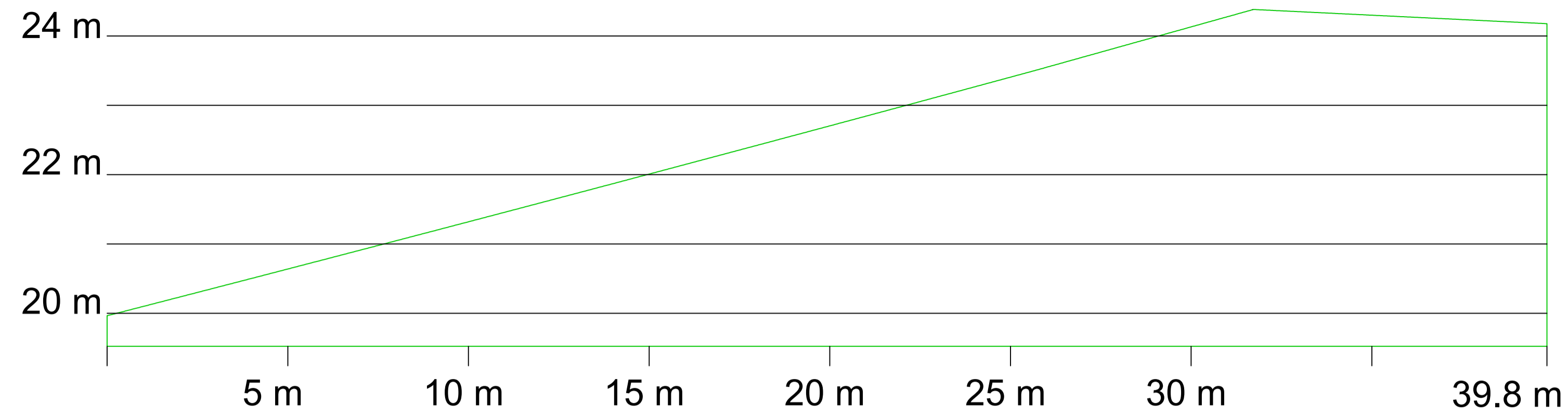


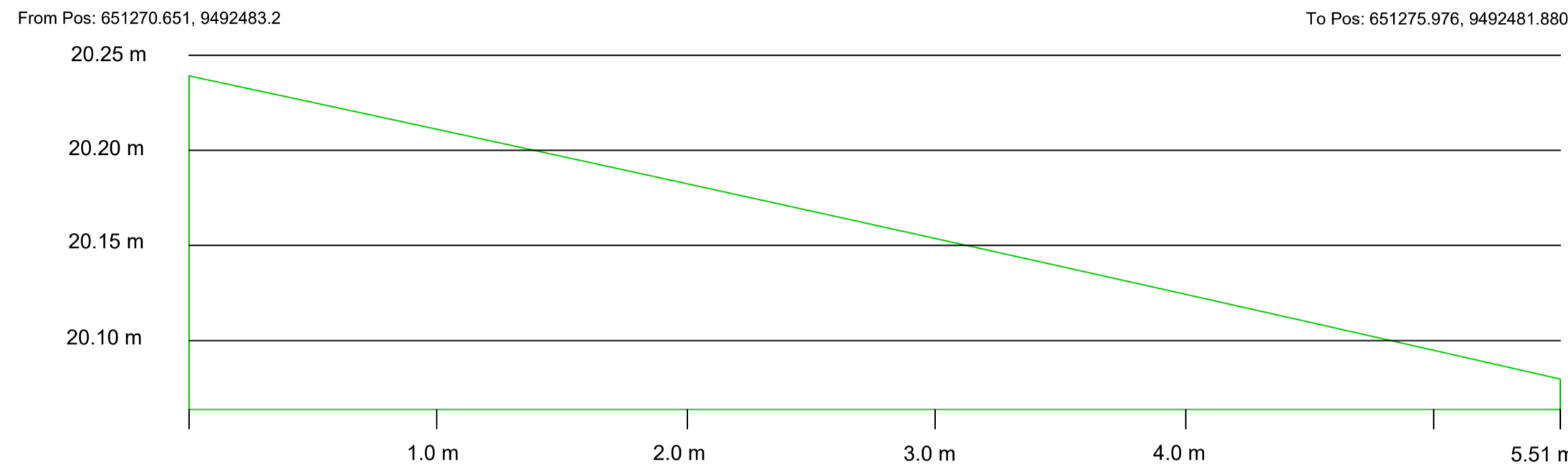
01 PLANTA BAIXA
ESCALA 1/250 RUA SDO 04

From Pos: 651273.403, 9492484.1

To Pos: 651274.176, 9492450.171



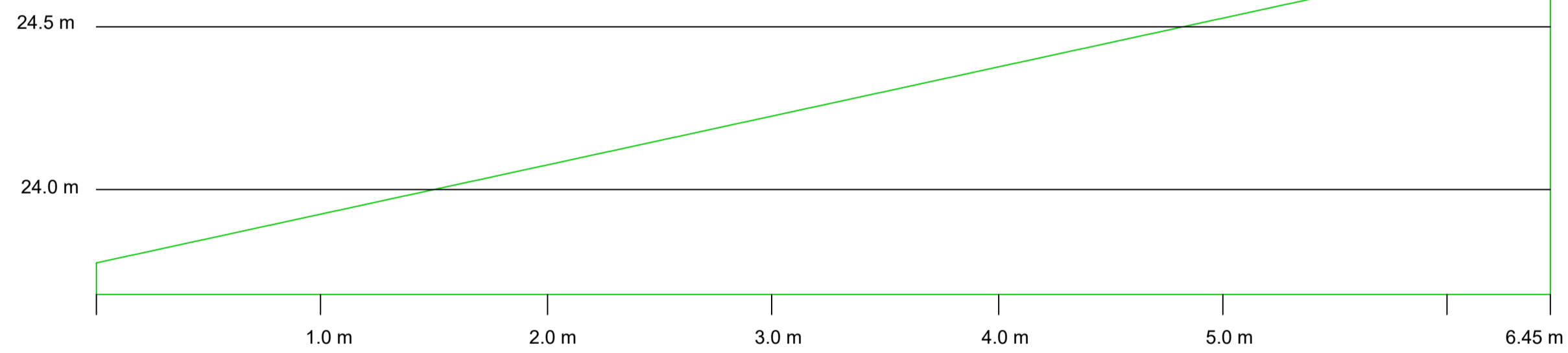
02 PERFIL LONGITUDINAL
ESCALA 1/150 RUA SDO 04



03 PERFIL TRANSVERSAL INICIAL
ESCALA 1/30

From Pos: 651273.279, 9492453.7

To Pos: 651271.171, 9492447.658



04 PERFIL TRANSVERSAL FINAL
ESCALA 1/30



NOTAS
SISTEMA DE COORDENADAS - SIRGAS (SIRGAS 2000)
MERIDIANO CENTRAL - 39° W GR.
PROJEÇÃO UNIVERSAL DE MERCATOR (UTM) - ZONA 24M

LEGENDA - EM PLANTA

- MEIO-FIO EXISTENTE
- TRECHO SEM PAVIMENTO
- PAVIMENTAÇÃO ASFÁLTICA
- MEIO-FIO PROJETADO
- CERCA
- PROJEÇÃO COBERTA/EDIFICAÇÃO
- TRECHO PROJETADO
- CURVA DE NÍVEL
- POSTE
- MURO
- ALINHAMENTO (ESTACAS)
- SENTIDO DA ÁGUA
- VEGETAÇÃO

LEGENDA - EM PERFIL

- TERRENO NATURAL - PERFIL LONGITUDINAL
- TERRENO PROJETADO - PERFIL LONGITUDINAL

RUA	ÁREA(m²)
RUA SDO 04	240,88
MEIO-FIO	PERIMETRO(m)
RUA SDO 04	91,88

SINALIZAÇÃO HORIZONTAL

- LINHA DUPLA CONTÍNUA
- LINHA DE RETENÇÃO (MARCA TRANSV.)
- PARE SINAL DE PARE

ASSINATURAS E APROVAÇÃO

PROJETISTA: THIAGO PEREIRA GOMES
ENGENHEIRO CIVIL

PROPRIETÁRIO:

APROVAÇÃO

PREFEITURA MUNICIPAL DE ARACATI

PROPRIETÁRIO: PREFEITURA MUNICIPAL DE ARACATI

OBRA: PAVIMENTAÇÃO EM INTERTRAVADO NA LOCALIDADE DE LAGOA DO MATO

PROJETO: PAVIMENTAÇÃO EM INTERTRAVADO NA LOCALIDADE DE LAGOA DO MATO

IDENTIFICAÇÃO DOS DESENHOS:

- 01. PLANTA BAIXA
- 02. PERFIL LONGITUDINAL
- 03. CORTE ESQUEMÁTICO
- 04. DETALHES ENTRADA DE GARAGENS

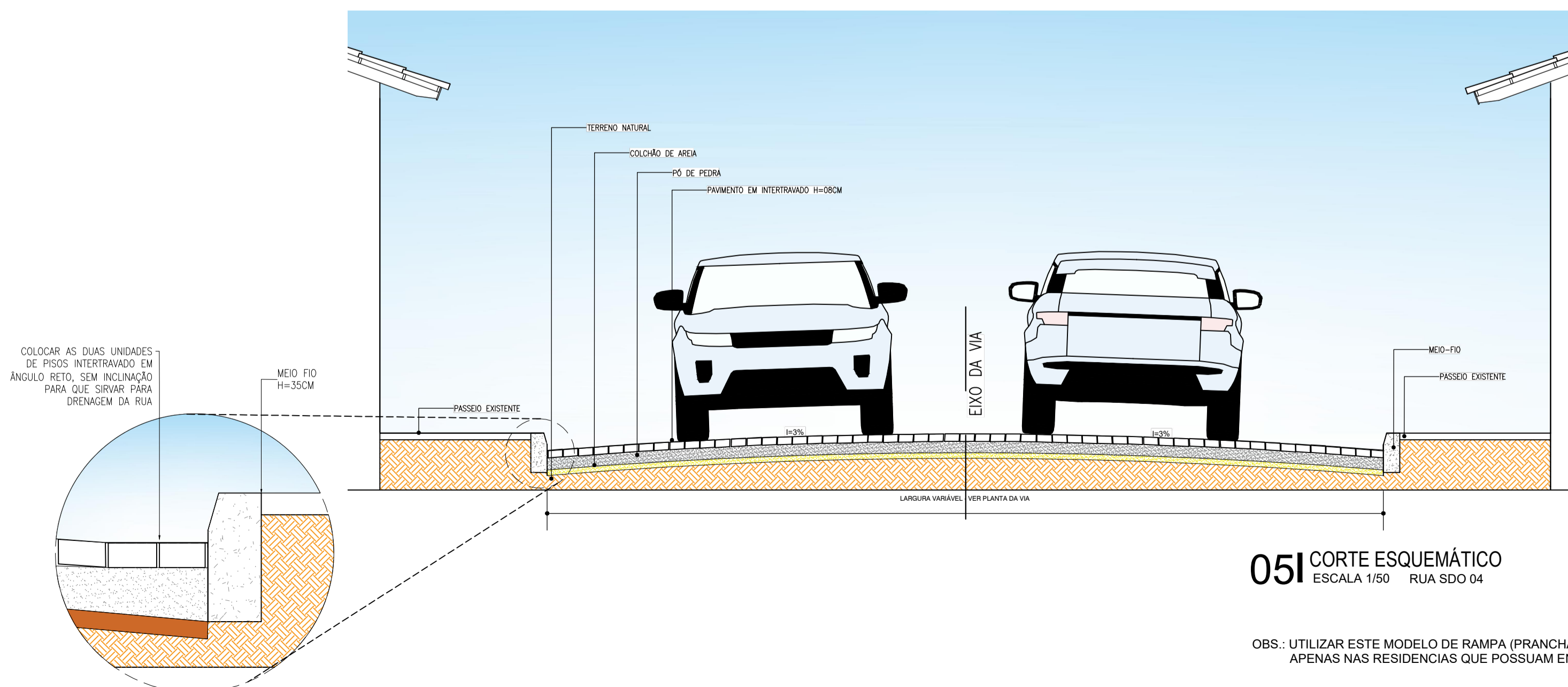
LOCAL: RUA SDO 04 LAGOA DO MATO - ARACATICE

DESENHO: VICTOR SOUSA

DATA: FEVEREIRO/2023

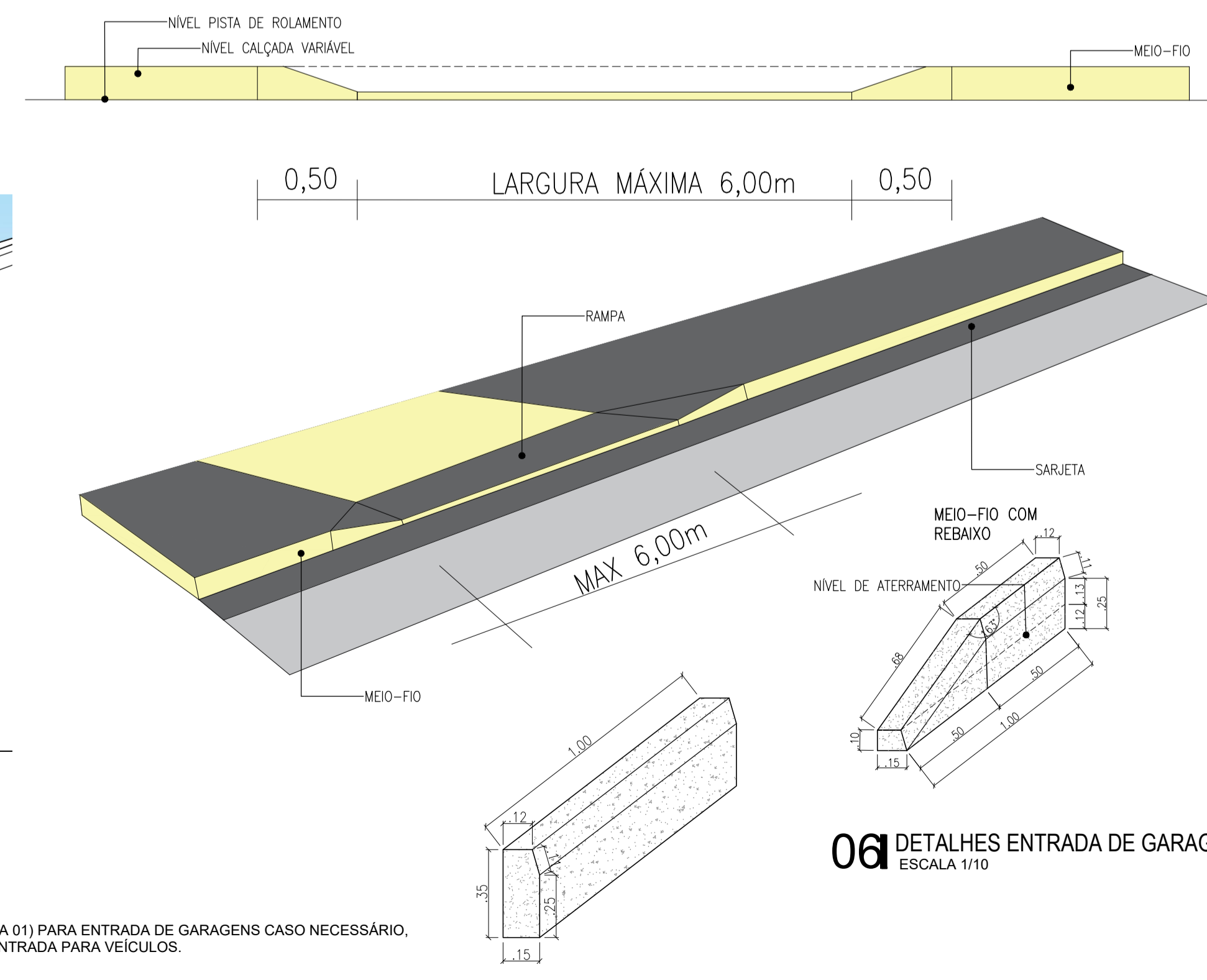
ESCALA: INDICADA

PRANCHA: 05/28



05 CORTE ESQUEMÁTICO
ESCALA 1/50 RUA SDO 04

OBS.: UTILIZAR ESTE MODELO DE RAMPA (PRANCHA 01) PARA ENTRADA DE GARAGENS CASO NECESSÁRIO, APENAS NAS RESIDÊNCIAS QUE POSSUAM ENTRADA PARA VEÍCULOS.



06 DETALHES ENTRADA DE GARAGENS
ESCALA 1/10