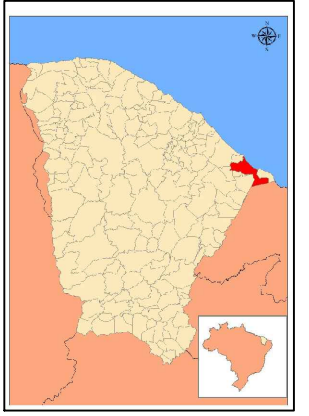


PLANTA BAIXA
ESCALA: 1/750

PLANTA CHAVE



NOTAS

SISTEMA DE COORDENADAS - SIRGAS (SIRGAS 2000)
MERIDIANO CENTRAL - 39° W GR.
PROJEÇÃO UNIVERSAL DE MERCATOR (UTM) - ZONA 24M

LEGENDA - EM PLANTA

- MEIO-FIO EXISTENTE
- TRECHO SEM PAVIMENTO
- PAVIMENTAÇÃO ASFÁLTICA
- MEIO-FIO PROJETADO
- CERCA
- PROJEÇÃO COBERTA/EDIFICAÇÃO
- TRECHO PROJETADO
- CURVA DE NÍVEL
- POSTE
- MURO
- ALINHAMENTO (ESTACAS)
- ▲ SENTIDO DA ÁGUA
- VEGETAÇÃO

LEGENDA - EM PERFIL

- TERRENO NATURAL - PERFIL LONGITUDINAL
- TERRENO PROJETADO - PERFIL LONGITUDINAL

ÁREAS IRREGULARES	
SEQUÊNCIA	ÁREA(m²)
01	969,07

SINALIZAÇÃO HORIZONTAL

- LINHA DUPLA CONTÍNUA
- LINHA DE RETENÇÃO (MARCA TRANSV.)
- PARE** SINAL DE PARE

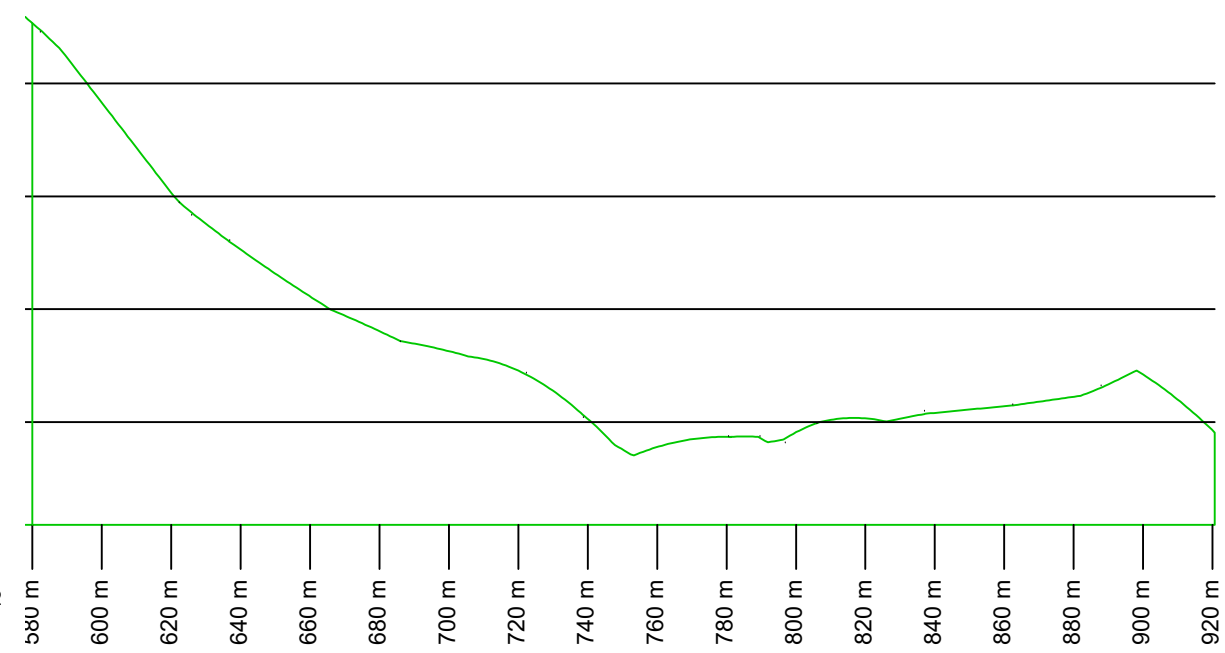
ASSINATURAS E APROVAÇÃO

PROJETISTA:	PROPRIETÁRIO:
THIAGO PEREIRA GOMES ENGENHEIRO CIVIL	

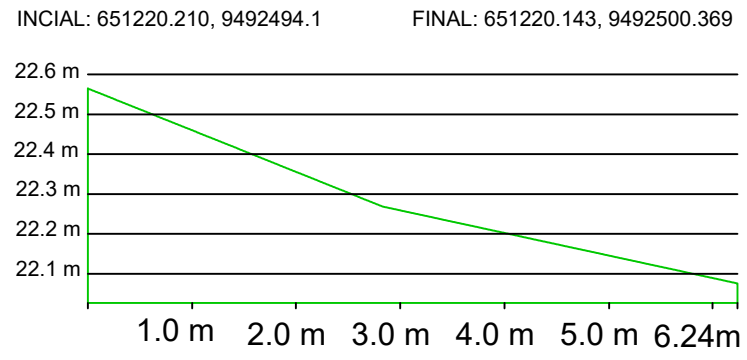
APROVAÇÃO

PREFEITURA MUNICIPAL DE ARACATI
PREFEITURA MUNICIPAL DE ARACATI
 DEBR: RECOMPOSIÇÃO DE PAVIMENTAÇÃO EM PARALELEPÍPEDO EM LAGOA DO MATO
 PROJETO: RECOMPOSIÇÃO DE PAVIMENTAÇÃO EM PARALELEPÍPEDO EM LAGOA DO MATO
 IDENTIFICAÇÃO DOS DESENHOS:
 01. PLANTA BAIXA
 02. PERFIL LONGITUDINAL
 03. PERFIL TRANSVERSAL INICIAL
 04. PERFIL TRANSVERSAL FINAL

LOCAL: LAGOA DO MATO - ARACATI/CE	DATA: JANEIRO/2023	PRANCHA: 01/01
DESENHO: ELIANA MEDEIROS	ESCALA: INDICADA	



PERFIL LONGITUDINAL - SEÇÃO 02
ESCALA: 1/1500



PERFIL TRANSVERSAL INICIAL
ESCALA: 1/50

PERFIL TRANSVERSAL FINAL
ESCALA: 1/50

