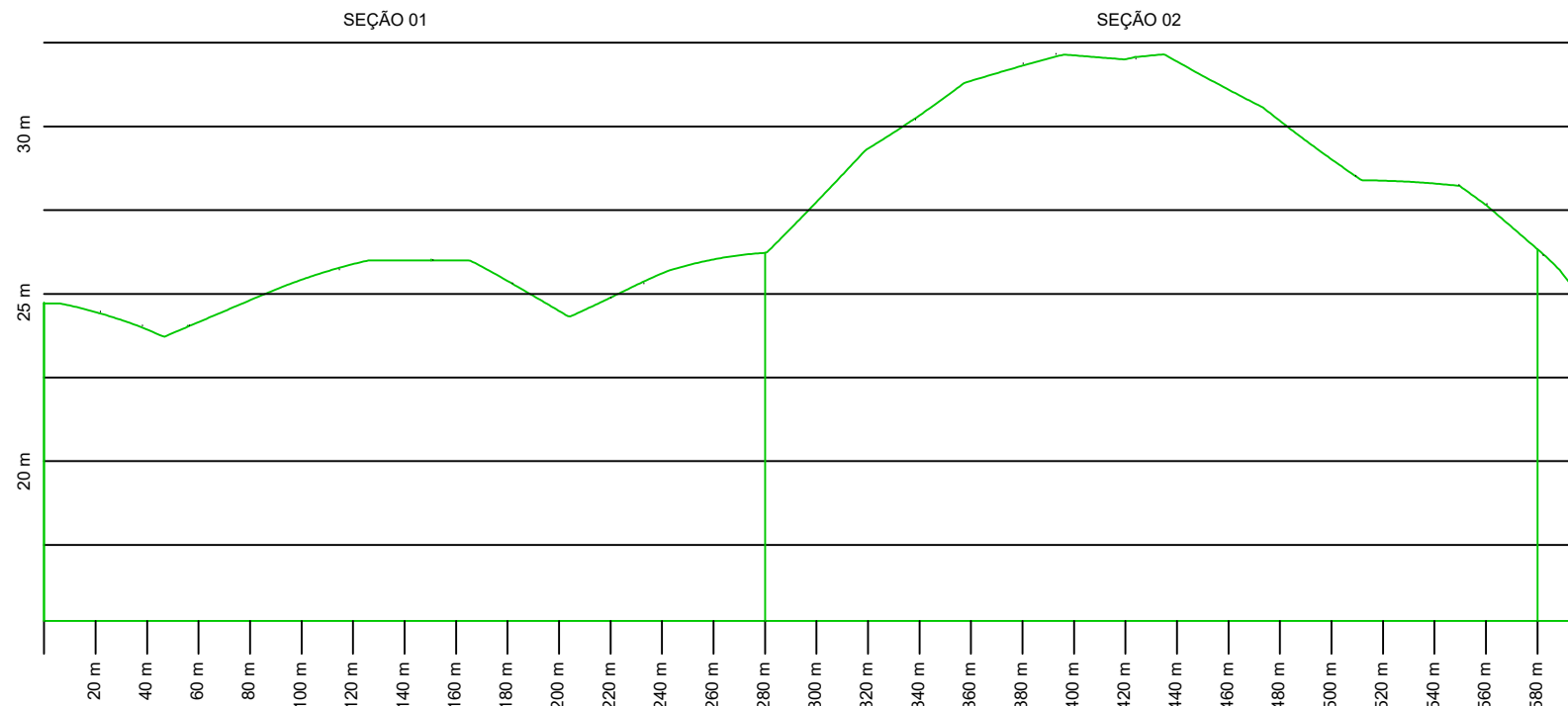
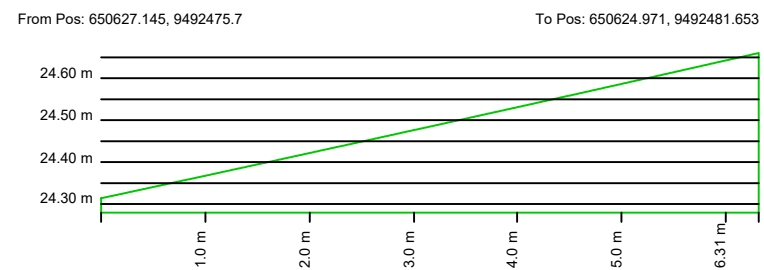




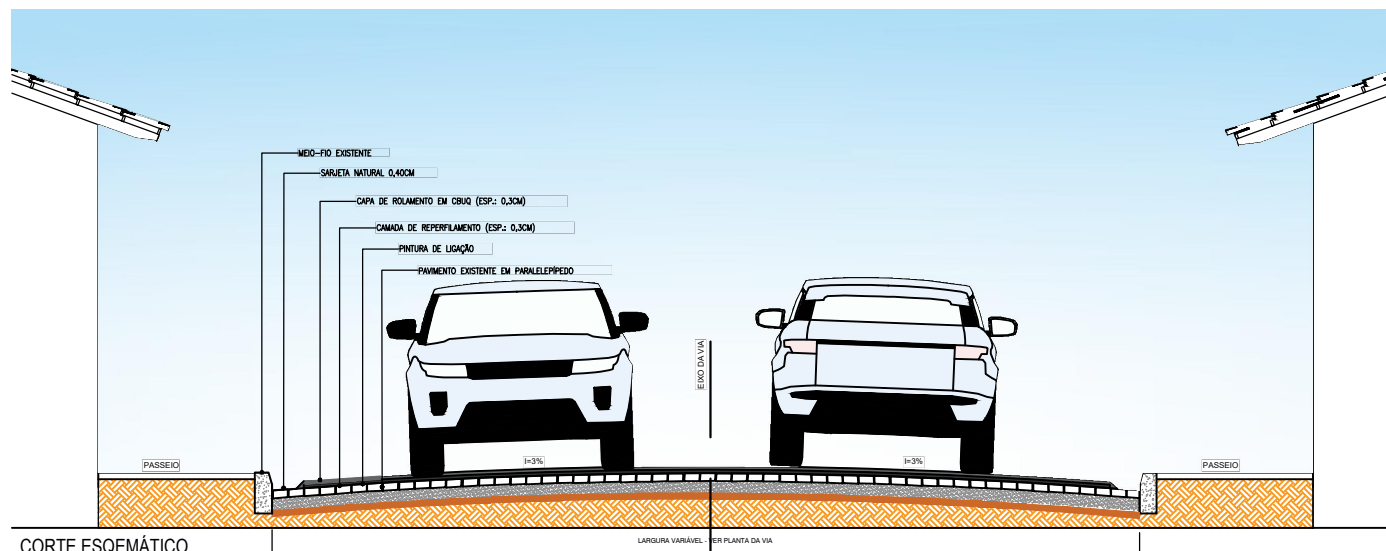
PLANTA BAIXA - GERAL
ESCALA: 1/2000



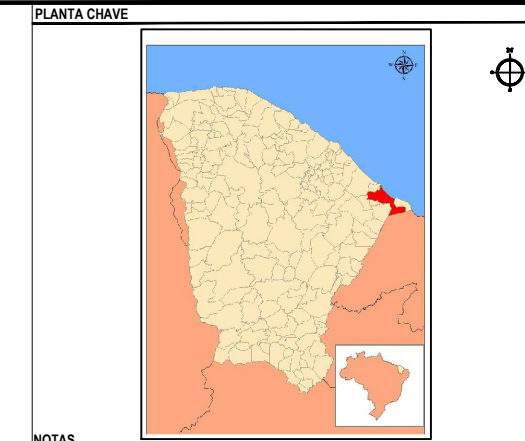
PERFIL LONGITUDINAL- GERAL



PERFIL TRANSVERSAL



CORTE ESQUEMÁTICO



NOTAS
SISTEMA DE COORDENADAS - SIRGAS (SIRGAS 2000)
MERIDIANO CENTRAL - 39° W GR.
PROJEÇÃO UNIVERSAL DE MERCATOR (UTM) - ZONA 24M

- LEGENDA - EM PLANTA**
- MEIO-FIO EXISTENTE
 - TRECHO SEM PAVIMENTO
 - PAVIMENTAÇÃO ASFÁLTICA
 - MEIO-FIO PROJETADO
 - CERCA
 - PROJEÇÃO COBERTA/EDIFICAÇÃO
 - TRECHO PROJETADO
 - CURVA DE NÍVEL
 - POSTE
 - MURO
 - ALINHAMENTO (ESTACAS)
 - SENTIDO DA ÁGUA
 - VEGETAÇÃO

- LEGENDA - EM PERFIL**
- TERRENO NATURAL - PERFIL LONGITUDINAL
 - TERRENO PROJETADO - PERFIL LONGITUDINAL

ÁREAS IRREGULARES	
SEQUÊNCIA	ÁREA(m²)
01	3821,93

- SINALIZAÇÃO HORIZONTAL**
- LINHA DUPLA CONTÍNUA
 - LINHA DE RETENÇÃO (MARCA TRANSV.)
 - PARE SINAL DE PARE

ASSINATURAS E APROVAÇÃO

PROJETISTA: THIAGO PEREIRA GOMES
ENGENHEIRO CIVIL

PROPRIETÁRIO:

APROVAÇÃO

PREFEITURA MUNICIPAL DE ARACATY

PROPRIETÁRIO: PREFEITURA MUNICIPAL DE ARACATY

OBRA: PAVIMENTAÇÃO EM ASFALTO NA LOCALIDADE DE LAGOA DO MATO

PROJETO: PAVIMENTAÇÃO EM ASFALTO NA LOCALIDADE DE LAGOA DO MATO

IDENTIFICAÇÃO DOS DESENHOS:

01. PLANTA BAIXA
02. PERFIL LONGITUDINAL
03. CORTE ESQUEMÁTICO

LOCAL: LAGOA DO MATO - ARACATY/CE DATA: JANEIRO/2023 PRANCHA: 01/03

DESENHO: ELIANA MEDEIROS ESCALA: INDICADA