



01 LOCALIZAÇÃO
ESCALA 1/1750

LEGENDA

RUAS	ÁREAS
RUA SDO 01	666,32
RUA SDO 02	890,66
RUA SDO 03	3268,00
RUA SDO 04	626,62
RUA SDO 05	352,78
RUA SDO 06	53,25
RUA SDO 07	248,50

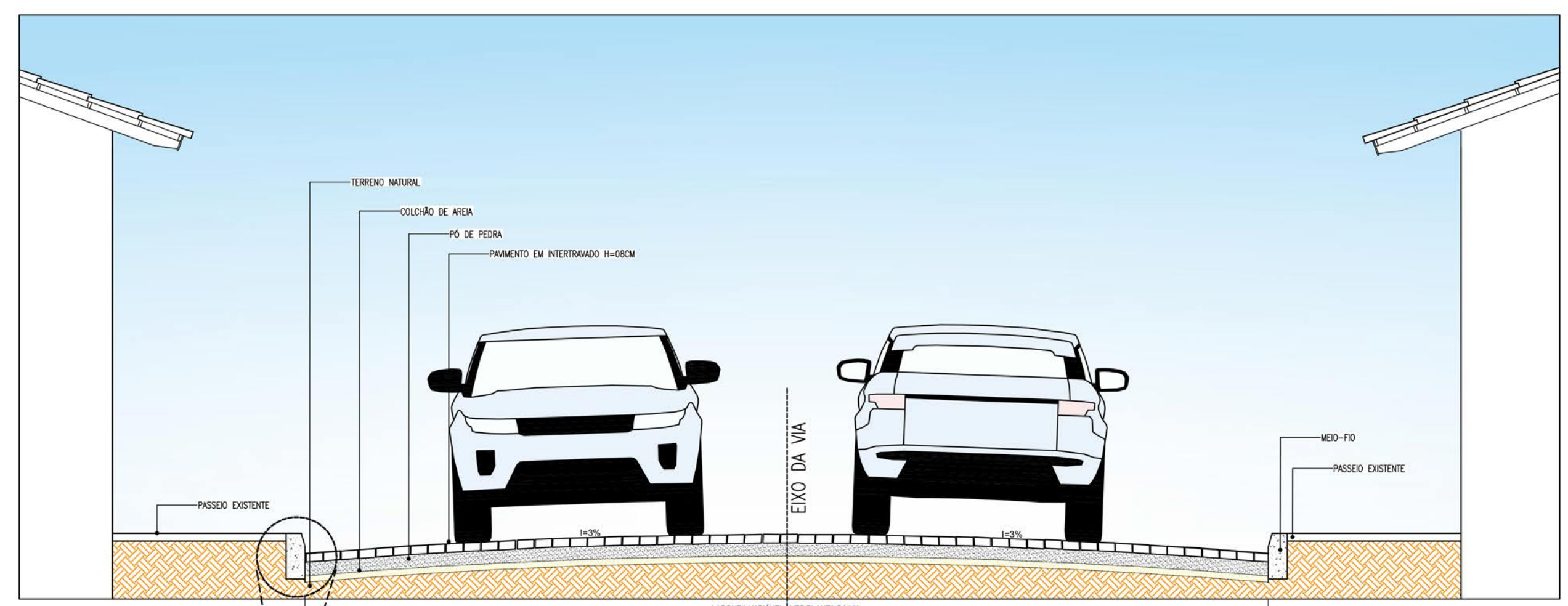
NOTAS
SISTEMA DE COORDENADAS - SIRGAS (SIRGAS 2000)
MERIDIANO CENTRAL - 39° W GR.
PROJEÇÃO UNIVERSAL DE MERCATOR (UTM) - ZONA 24M

LEGENDA - EM PLANTA

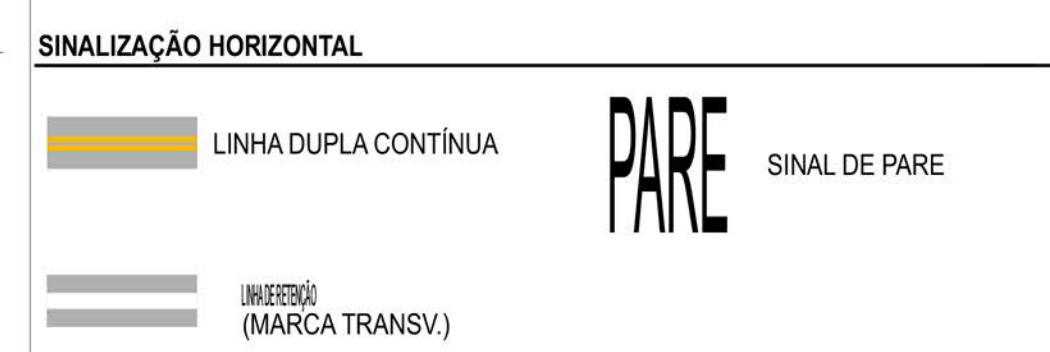
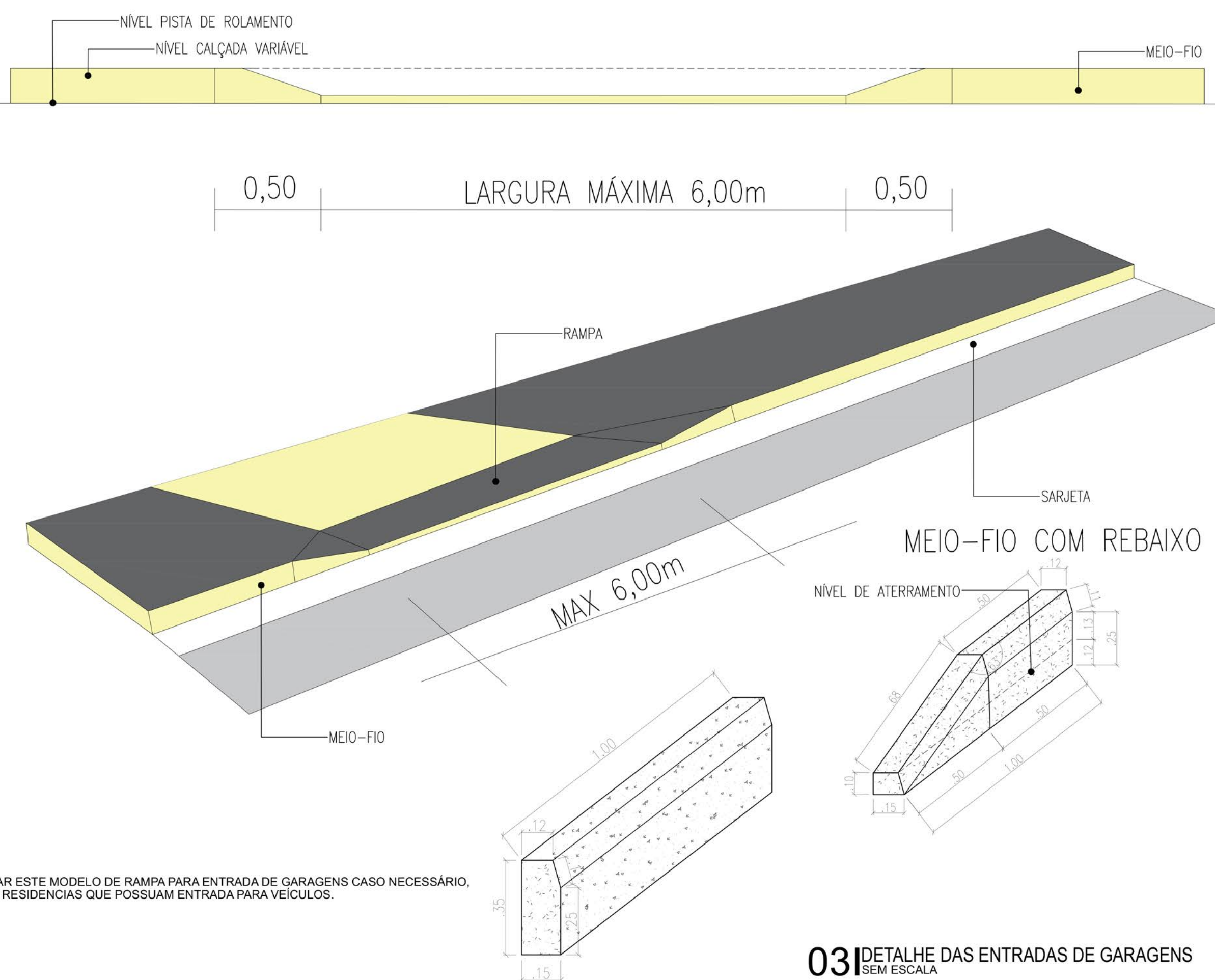
—	MEIO-FIO EXISTENTE	30	CURVA DE NÍVEL
—	TRECHO SEM PAVIMENTO	29	POSTE
—	PAVIMENTAÇÃO ASFÁLTICA	28	MURO
—	MEIO-FIO PROJETADO	0+020	ALINHAMENTO (ESTACAS)
—	CERCA	▲	SENTIDO DA ÁGUA
—	PROJEÇÃO COBERTA/EDIFICAÇÃO	⊗	VEGETAÇÃO
■	TRECHO PROJETADO		

LEGENDA - EM PERFIL

—	TERRENO NATURAL - PERFIL LONGITUDINAL
—	TERRENO PROJETADO - PERFIL LONGITUDINAL



02 CORTE ESQUEMÁTICO
ESCALA 1/150



ASSINATURAS E APROVAÇÃO

PROJETISTA: _____ PROPRIETÁRIO: _____

THIAGO PEREIRA GOMES
ENGENHEIRO CIVIL

APROVAÇÃO: _____

PREFEITURA DO ARACATI
PREFEITURA MUNICIPAL DE ARACATI

PROPRIETÁRIO: _____

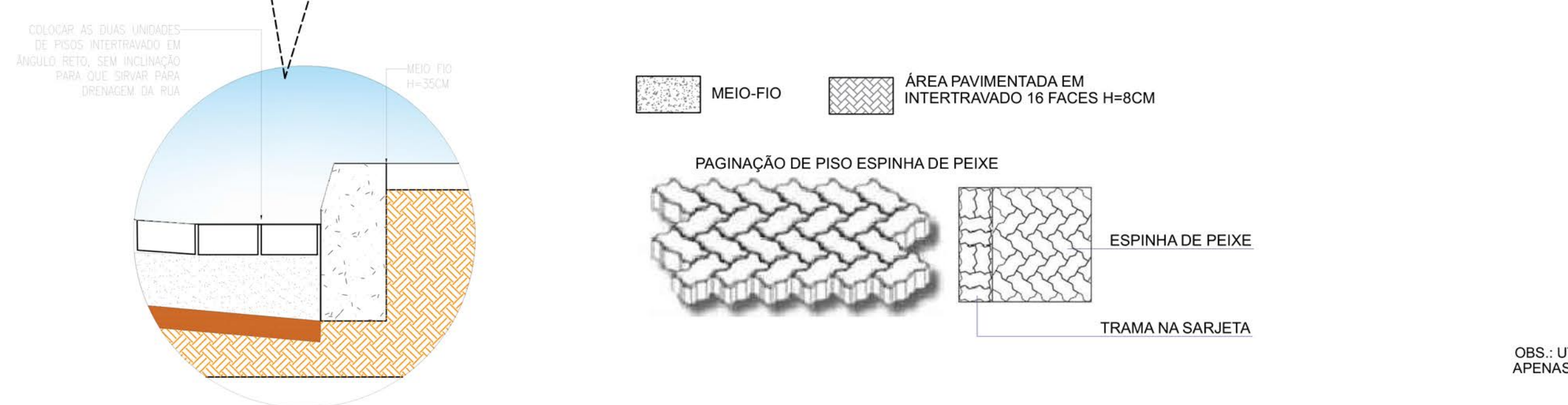
PREFEITURA MUNICIPAL DE ARACATI

OBRA: PAVIMENTAÇÃO EM INTERTRAVADO EM CANOA QUEBRADA ETAPA II

PROJETO: PAVIMENTAÇÃO EM INTERTRAVADO EM CANOA QUEBRADA ETAPA II

IDENTIFICAÇÃO DOS DESENHOS:

01 LOCALIZAÇÃO GERAL
02 CORTES ESQUEMÁTICO
03 DETALHE ENTRADA DAS GARAGENS



OBS.: UTILIZAR ESTE MODELO DE RAMPA PARA ENTRADA DE GARAGENS CASO NECESSÁRIO, APENAS NAS RESIDÊNCIAS QUE POSSUAM ENTRADA PARA VEÍCULOS.

03 DETALHE DAS ENTRADAS DE GARAGENS
SEM ESCALA