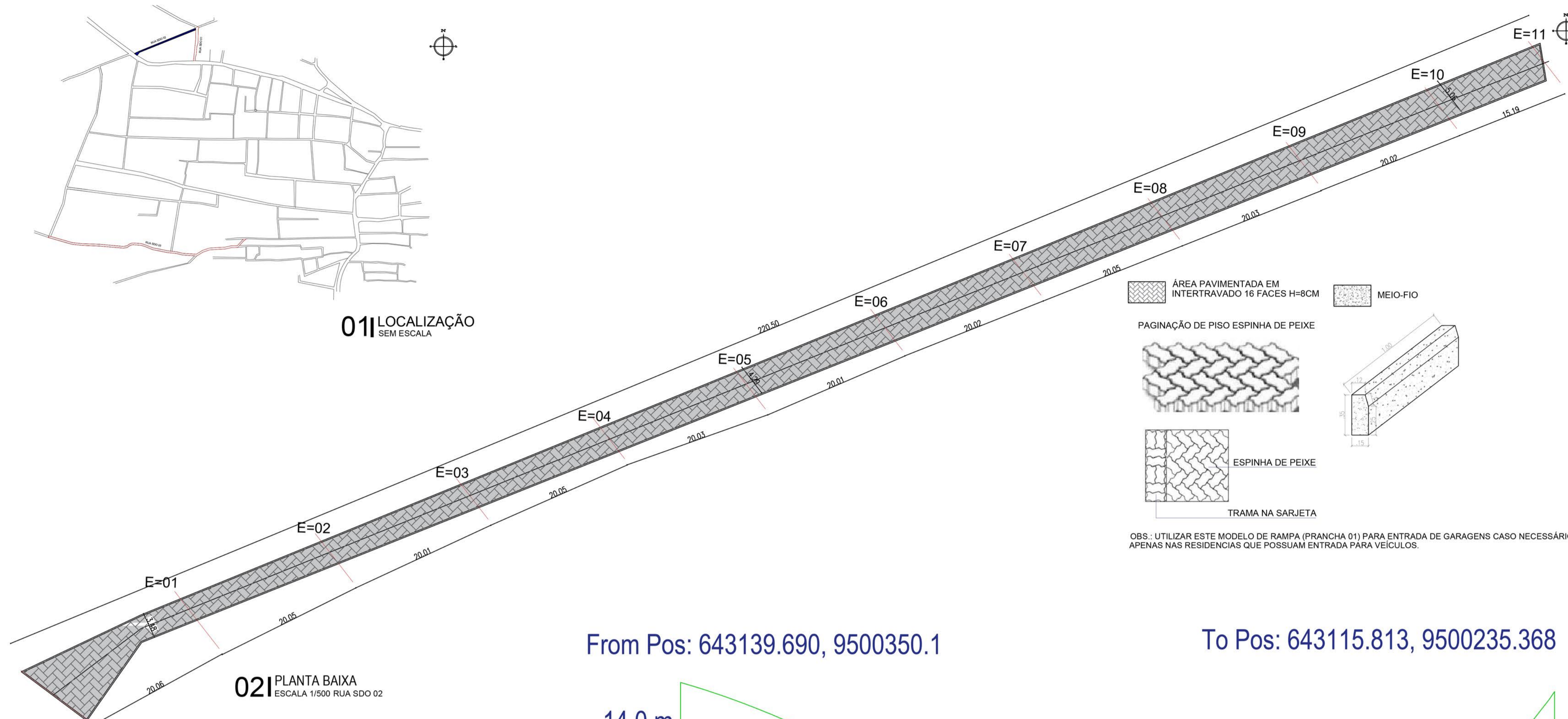
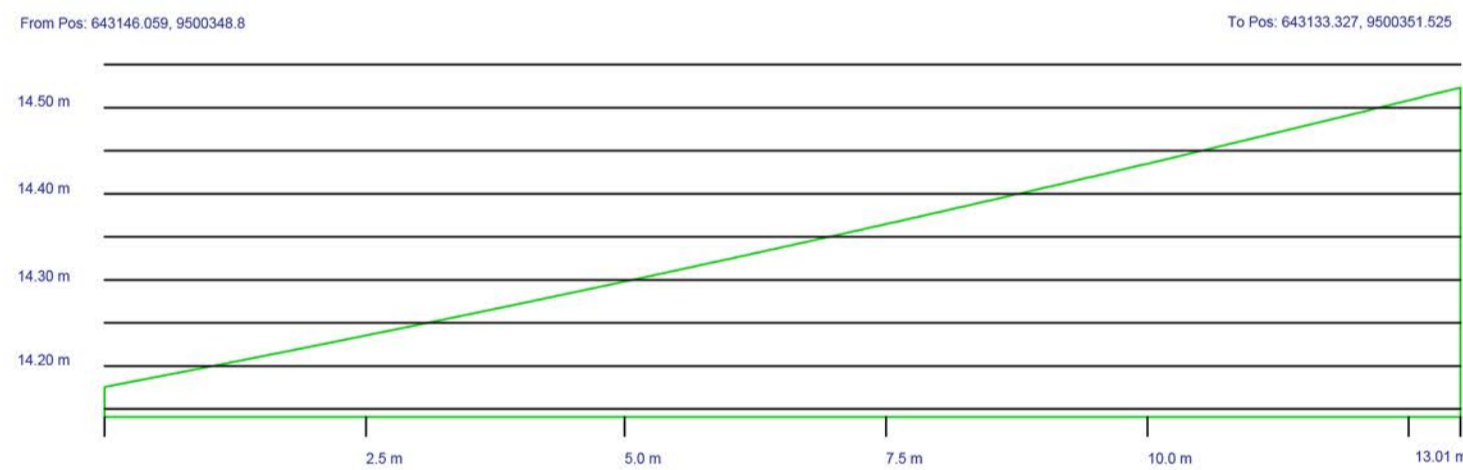


**01 LOCALIZAÇÃO**  
SEM ESCALA

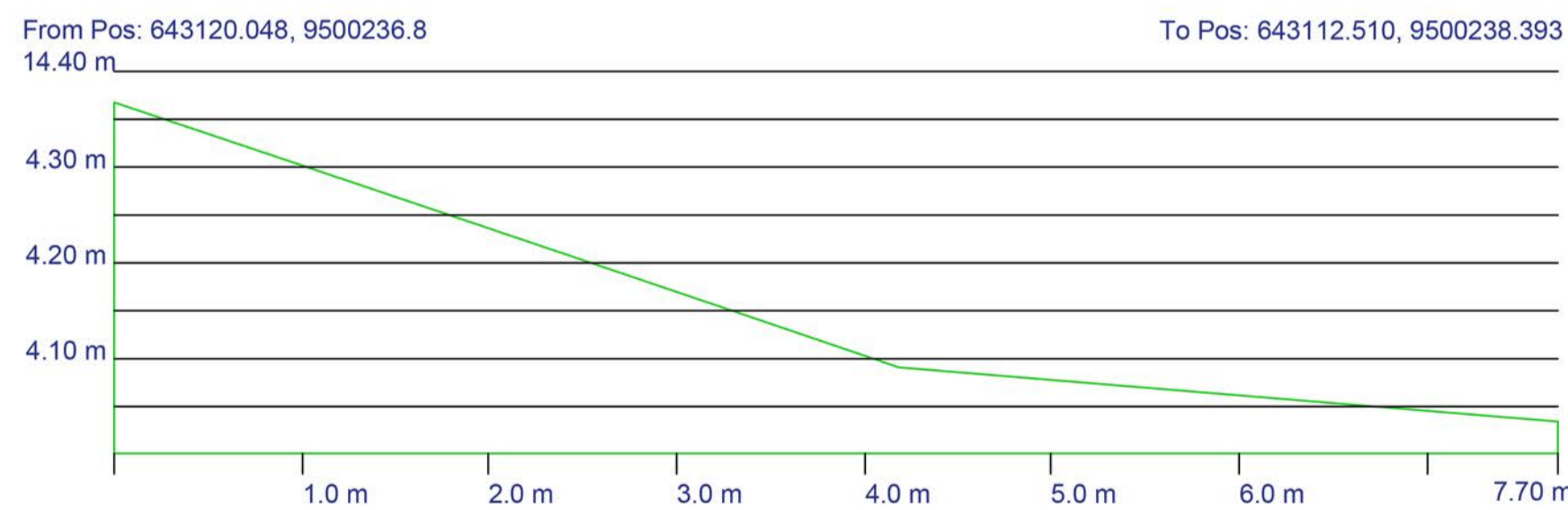
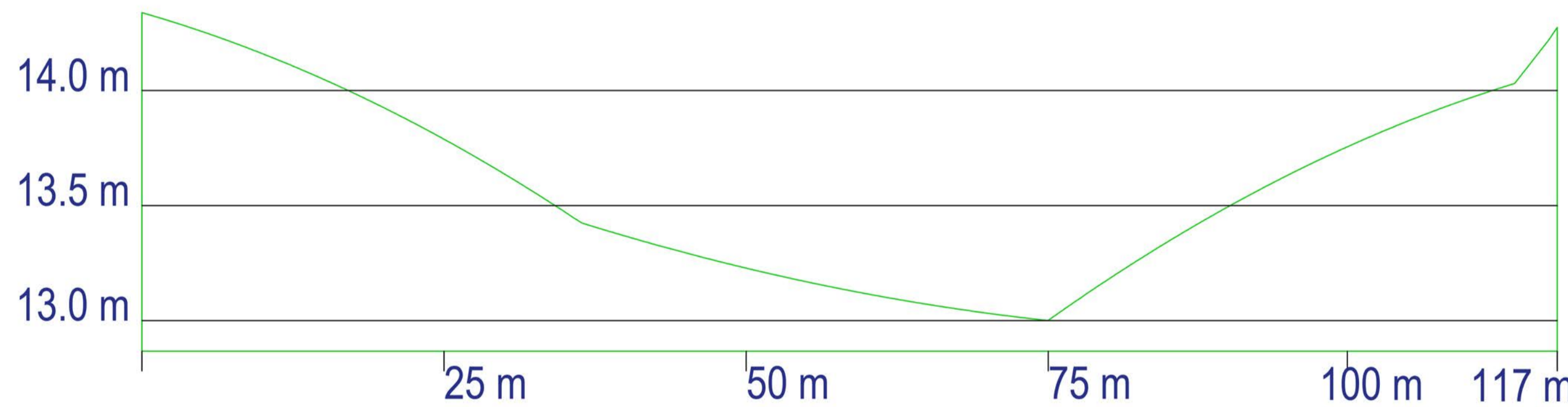


From Pos: 643139.690, 9500350.1

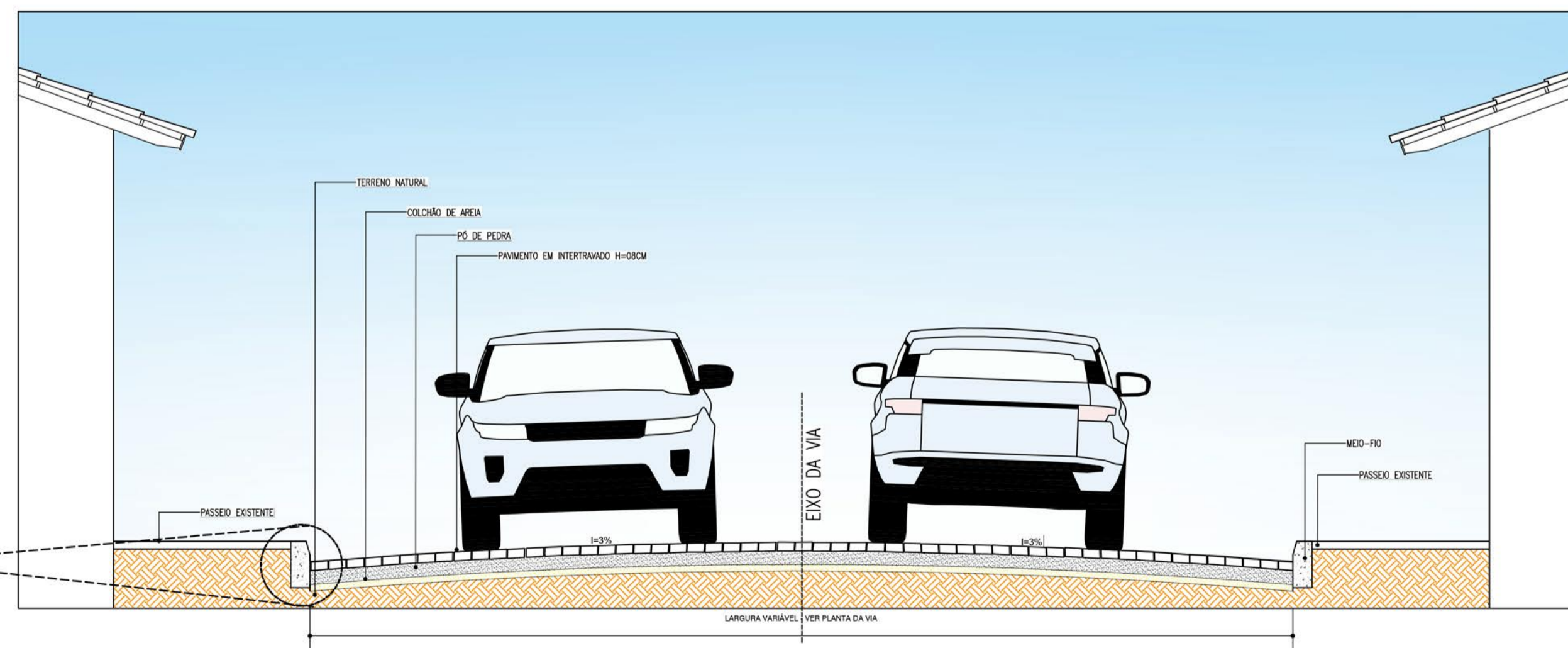
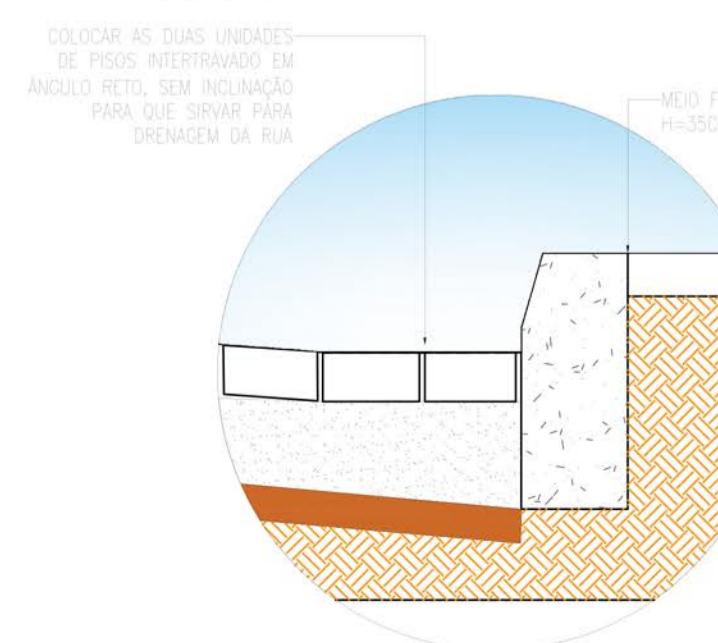
To Pos: 643115.813, 9500235.368



**03 SEÇÃO TRANSVERSAL INICIAL 0m**  
ESCALA 1/100



**04 SEÇÃO TRANSVERSAL FINAL 7.70m**



**LEGENDA**

RUAS	ÁREAS
RUA SDO 01	666,32
RUA SDO 02	890,66
RUA SDO 03	3268,00
RUA SDO 04	626,62
RUA SDO 05	352,78
RUA SDO 06	53,25
RUA SDO 07	248,50

**NOTAS**  
 SISTEMA DE COORDENADAS - SIRGAS (SIRGAS 2000)  
 MERIDIANO CENTRAL - 39° W GR.  
 PROJEÇÃO UNIVERSAL DE MERCATOR (UTM) - ZONA 24M

**LEGENDA - EM PLANTA**

MEIO-FIO EXISTENTE	CURVA DE NÍVEL
TRECHO SEM PAVIMENTO	POSTE
PAVIMENTAÇÃO ASFÁLTICA	MURO
MEIO-FIO PROJETADO	ALINHAMENTO (ESTACAS)
CERCA	SENTIDO DA ÁGUA
PROJEÇÃO COBERTA/EDIFICAÇÃO	VEGETAÇÃO
TRECHO PROJETADO	

**LEGENDA - EM PERFIL**

TERRENO NATURAL - PERFIL LONGITUDINAL
TERRENO PROJETADO - PERFIL LONGITUDINAL

**SINALIZAÇÃO HORIZONTAL**

LINHA DUPLA CONTÍNUA	<b>PARE</b> SINAL DE PARE
LINHA DE RETENÇÃO (MARCA TRANSV.)	

**ASSINATURAS E APROVAÇÃO**

PROJETISTA: \_\_\_\_\_ PROPRIETÁRIO: \_\_\_\_\_

**THIAGO PEREIRA GOMES**  
ENGENHEIRO CIVIL

APROVAÇÃO: \_\_\_\_\_