

**LEGENDA**

RUAS	ÁREAS
RUA SDO 01	666,32
RUA SDO 02	890,66
RUA SDO 03	3268,00
RUA SDO 04	626,62
RUA SDO 05	352,78
RUA SDO 06	53,25
RUA SDO 07	248,50

**NOTAS**  
 SISTEMA DE COORDENADAS - SIRGAS (SIRGAS 2000)  
 MERIDIANO CENTRAL - 39° W GR.  
 PROJEÇÃO UNIVERSAL DE MERCATOR (UTM) - ZONA 24M

**LEGENDA - EM PLANTA**

	MEIO-FIO EXISTENTE		CURVA DE NÍVEL
	TRECHO SEM PAVIMENTO		POSTE
	PAVIMENTAÇÃO ASFÁLTICA		MURO
	MEIO-FIO PROJETADO		ALINHAMENTO (ESTACAS)
	CERCA		SENTIDO DA ÁGUA
	PROJEÇÃO COBERTURA/EDIFICAÇÃO		VEGETAÇÃO
	TRECHO PROJETADO		

**LEGENDA - EM PERFIL**

	TERRENO NATURAL - PERFIL LONGITUDINAL
	TERRENO PROJETADO - PERFIL LONGITUDINAL

**SINALIZAÇÃO HORIZONTAL**

	LINHA DUPLA CONTÍNUA		SINAL DE PARE
	LINHA DE RETENÇÃO (MARCA TRANSV.)		

**ASSINATURAS E APROVAÇÃO**

PROJETISTA: \_\_\_\_\_ PROPRIETÁRIO: \_\_\_\_\_

THIAGO PEREIRA GOMES  
 ENGENHEIRO CIVIL

APROVAÇÃO: \_\_\_\_\_

**PREFEITURA DO ARACATI**  
 ALIADA DE BOM GOVERNO

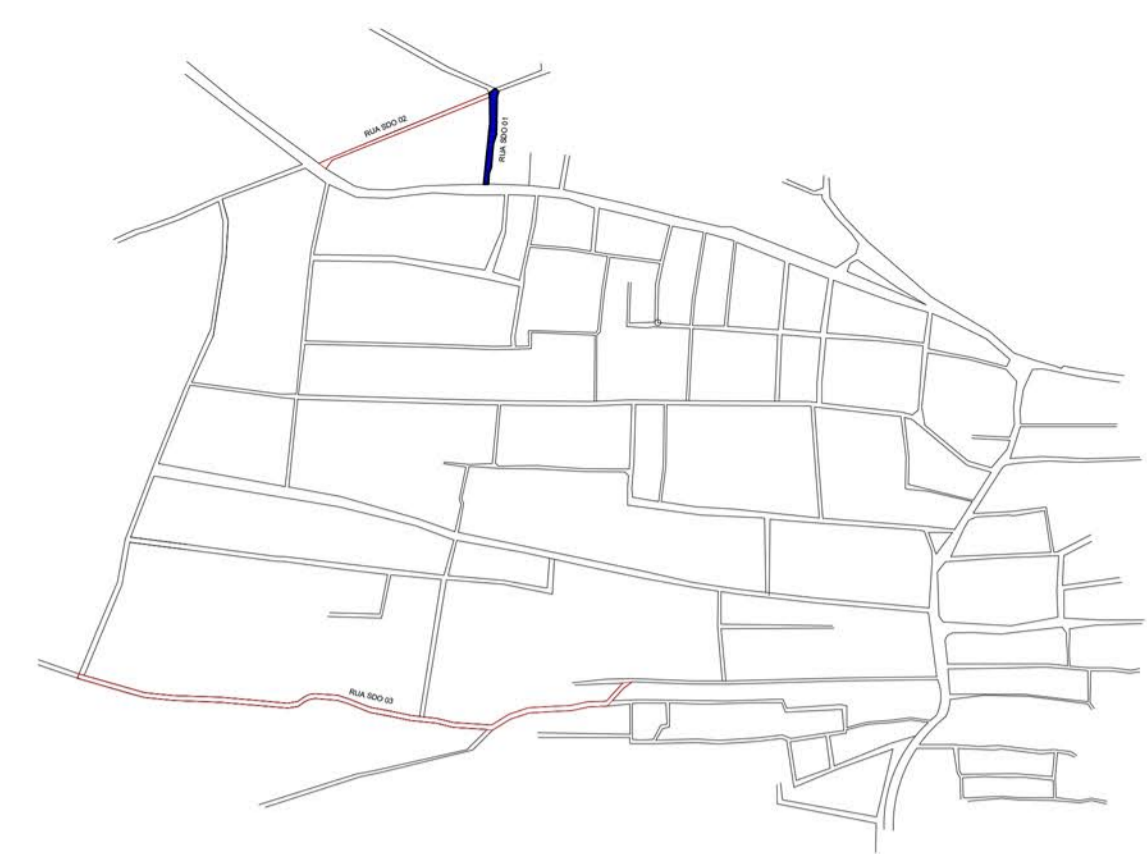
PROPRIETÁRIO:  
**PREFEITURA MUNICIPAL DE ARACATI**

OBRA:  
**PAVIMENTAÇÃO EM INTERTRAVADO EM CANOA QUEBRADA ETAPA II**

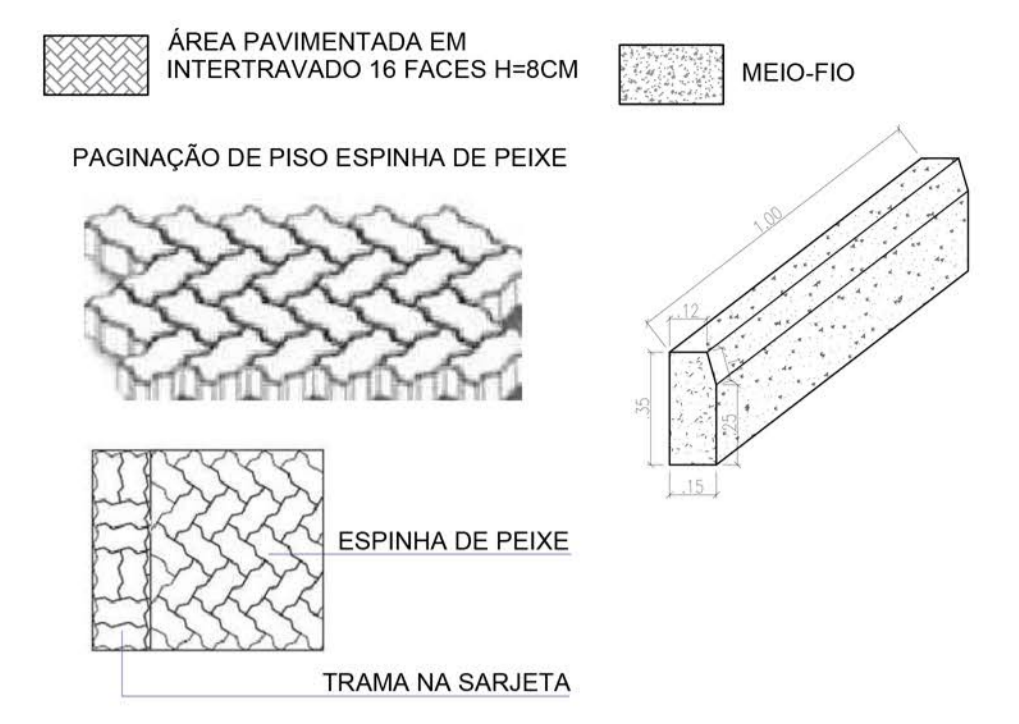
PROJETO:  
**PAVIMENTAÇÃO EM INTERTRAVADO EM CANOA QUEBRADA ETAPA II**

IDENTIFICAÇÃO DOS DESENHOS:  
 01. PLANTA BAIXA  
 02. PERFIL LONGITUDINAL  
 03. CORTE ESQUEMÁTICO

LOCAL: RUA SDO 01 CANOA QUEBRADA - ARACATICE DATA: JANEIRO/2023 PRANCHA: 02/08  
 DESENHO: ELIANA MEDEIROS ESCALA: INDICADA



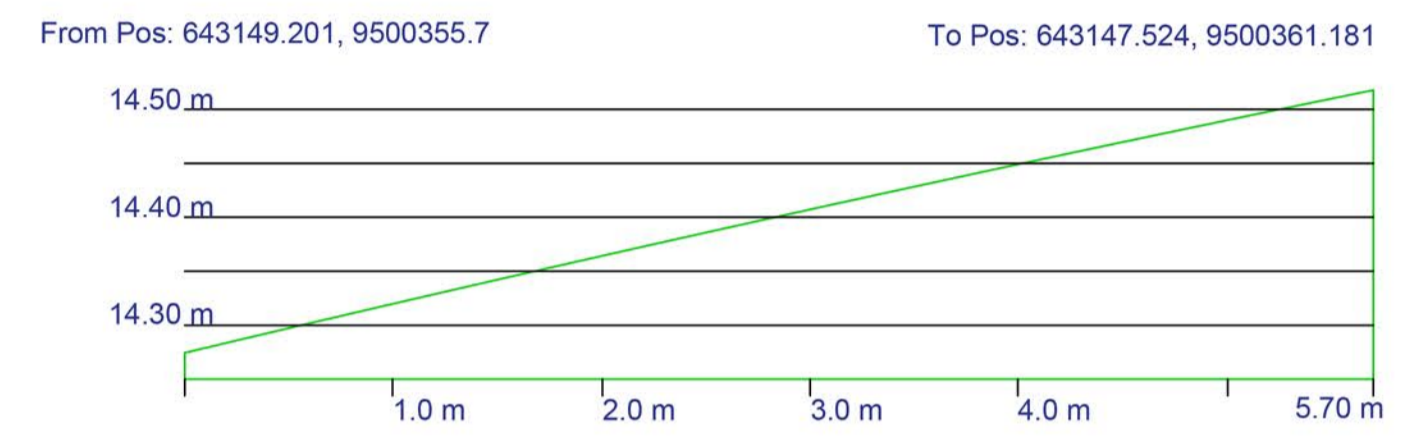
**01 LOCALIZAÇÃO**  
SEM ESCALA



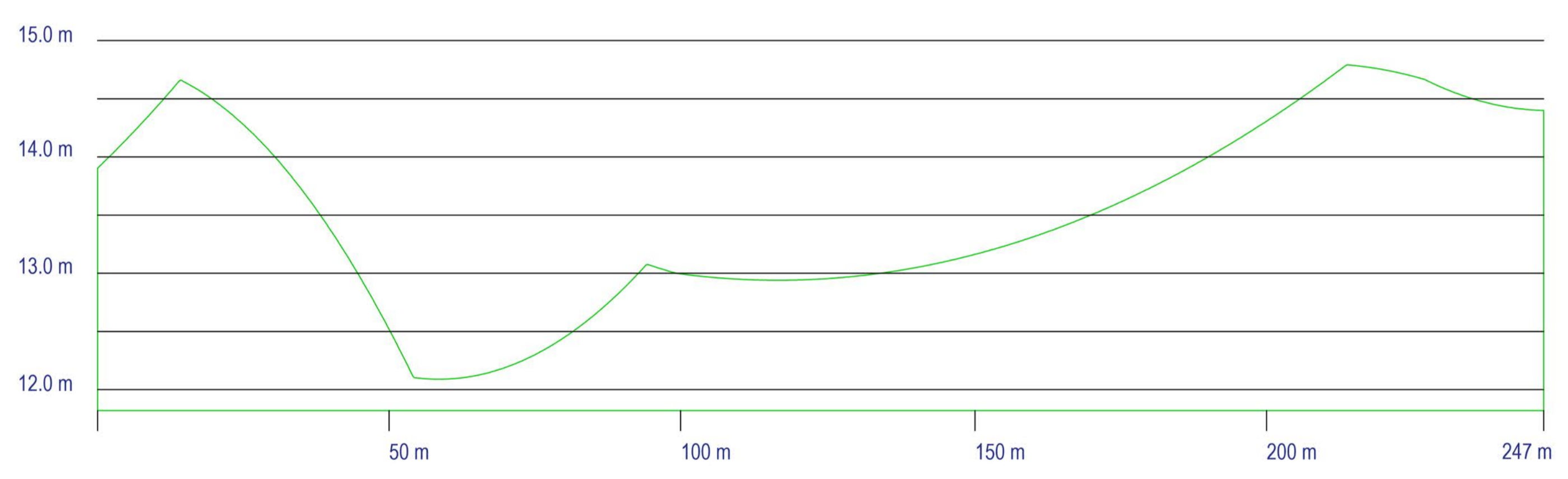
OBS.: UTILIZAR ESTE MODELO DE RAMPA (PRANCHA 01) PARA ENTRADA DE GARAGENS CASO NECESSÁRIO, APENAS NAS RESIDÊNCIAS QUE POSSUAM ENTRADA PARA VEÍCULOS.



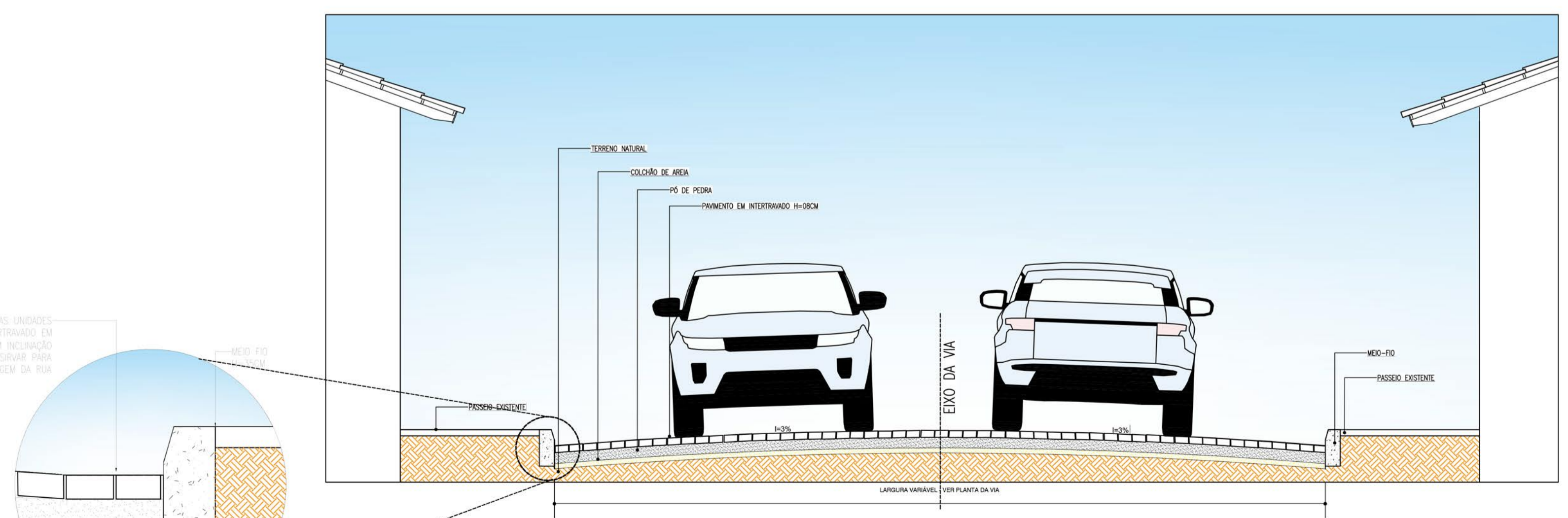
**03 SEÇÃO TRANSVERSAL INICIAL 0m**  
ESCALA 1/50



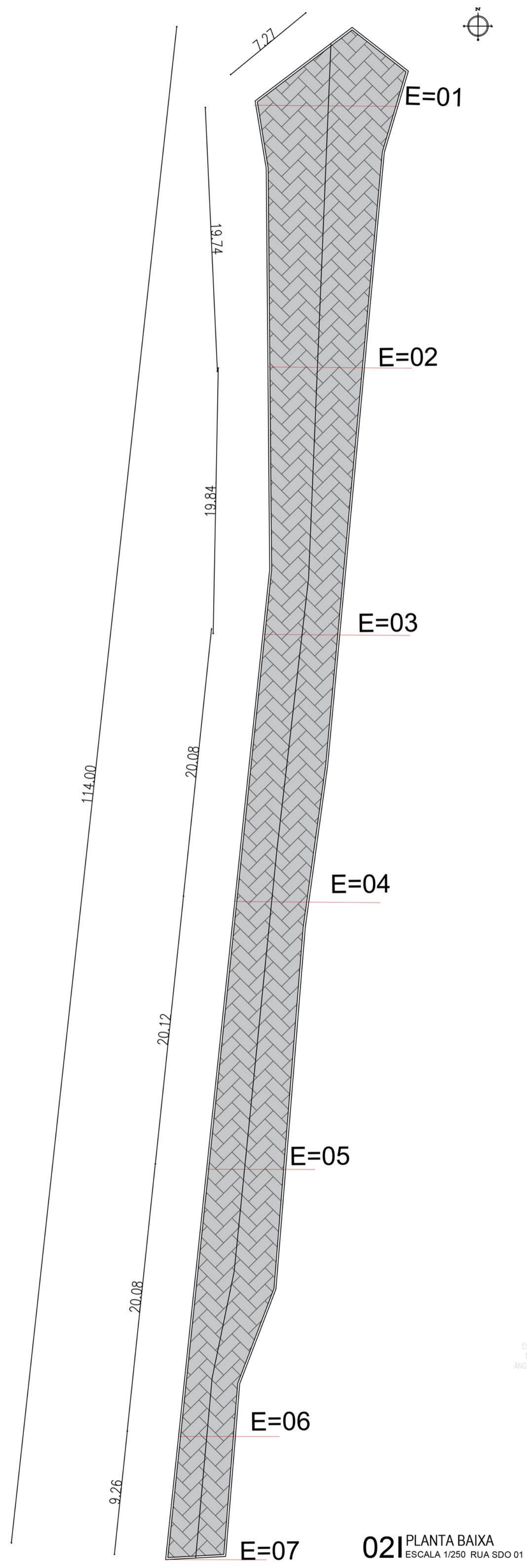
**04 SEÇÃO TRANSVERSAL FINAL 5.70m**  
ESCALA 1/50



**05 PERFIL LONGITUDINAL**  
ESCALA 1/750 RUA SDO 01



**06 CORTE ESQUEMÁTICO**  
ESCALA 1/50



**02 PLANTA BAIXA**  
ESCALA 1/250 RUA SDO 01

