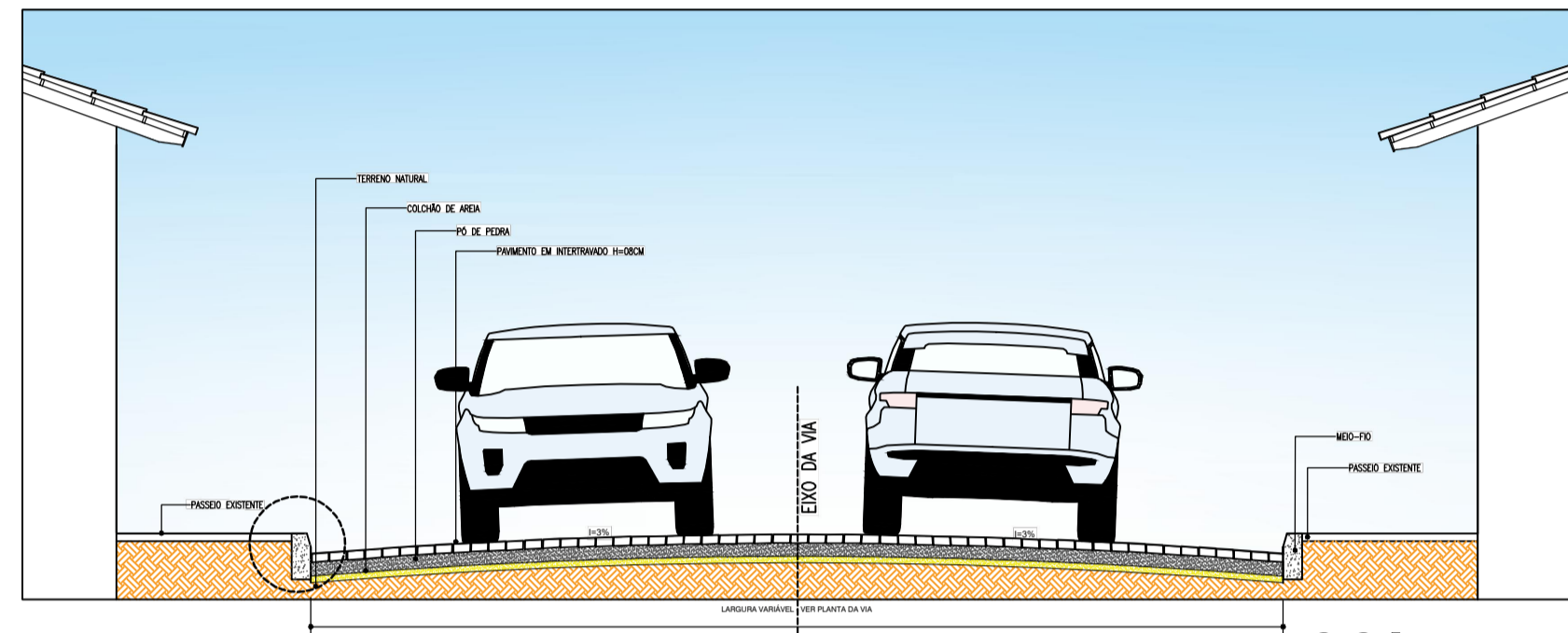


01 PLANTA BAIXA SEÇÃO 01
ESCALA 1/250 RUA SDO 99



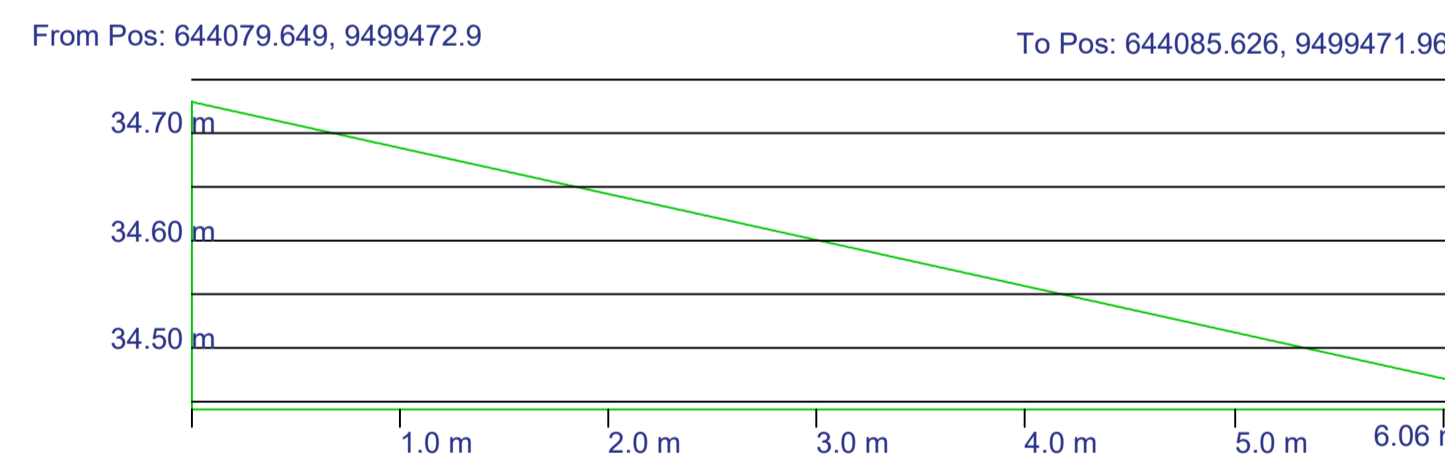
02 LOCALIZAÇÃO
SEM ESCALA



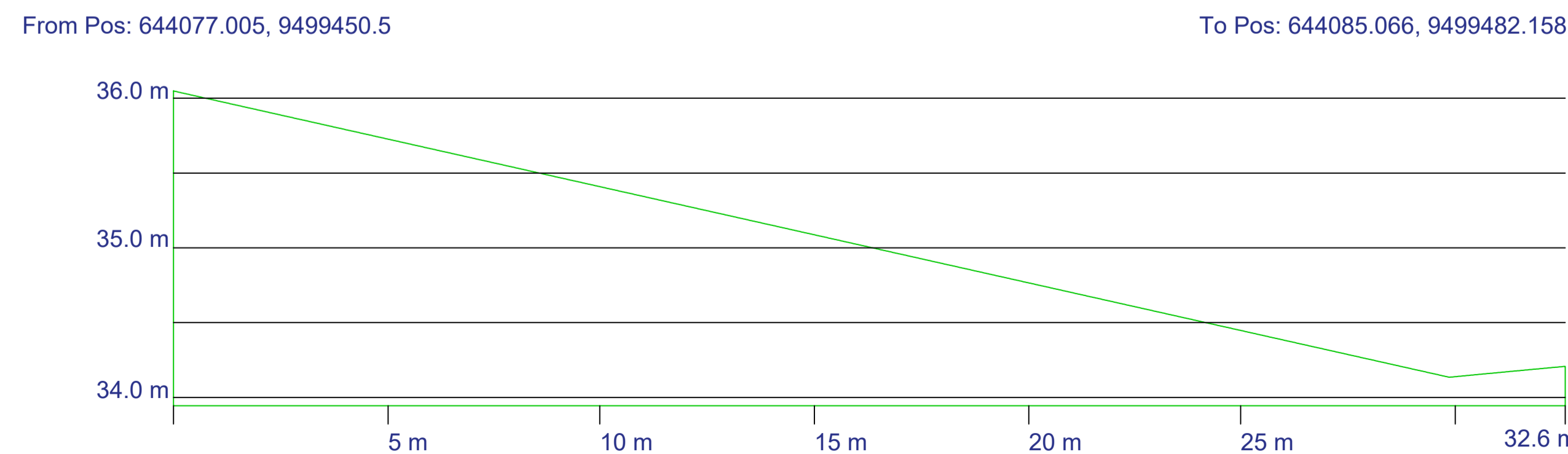
03 CORTE ESQUEMÁTICO
ESCALA 1/75



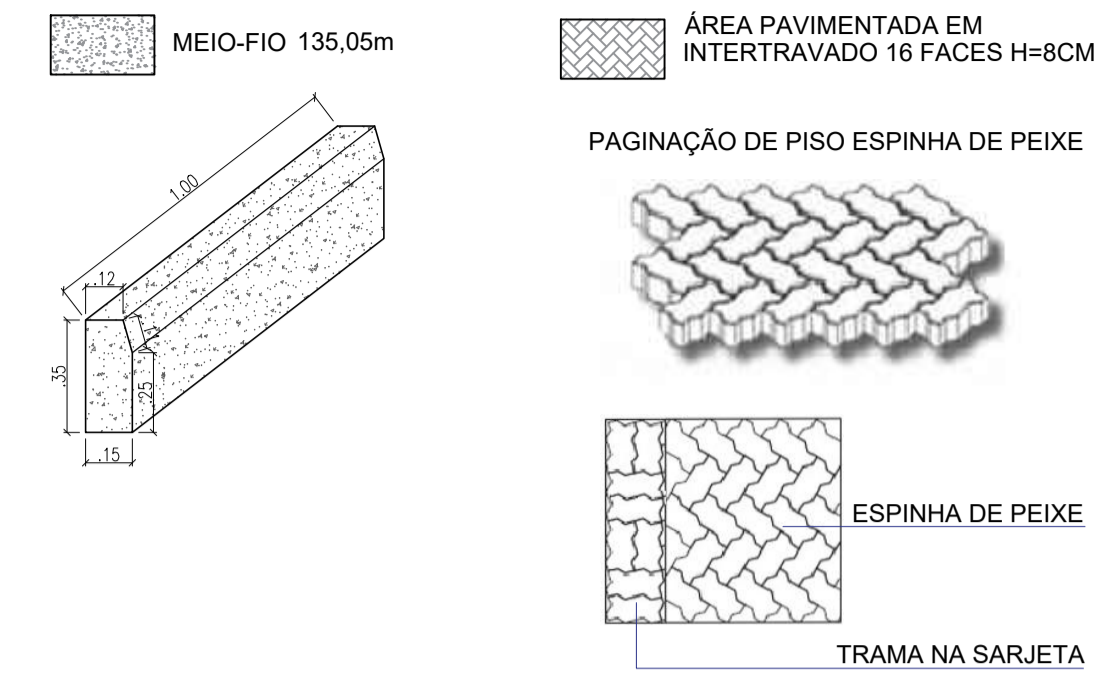
04 SEÇÃO TRANSVERSAL INICIAL 0m
ESCALA 1/50



05 SEÇÃO TRANSVERSAL FINAL 6,06m
ESCALA 1/50



06 PERFIL LONGITUDINAL
ESCALA 1/150



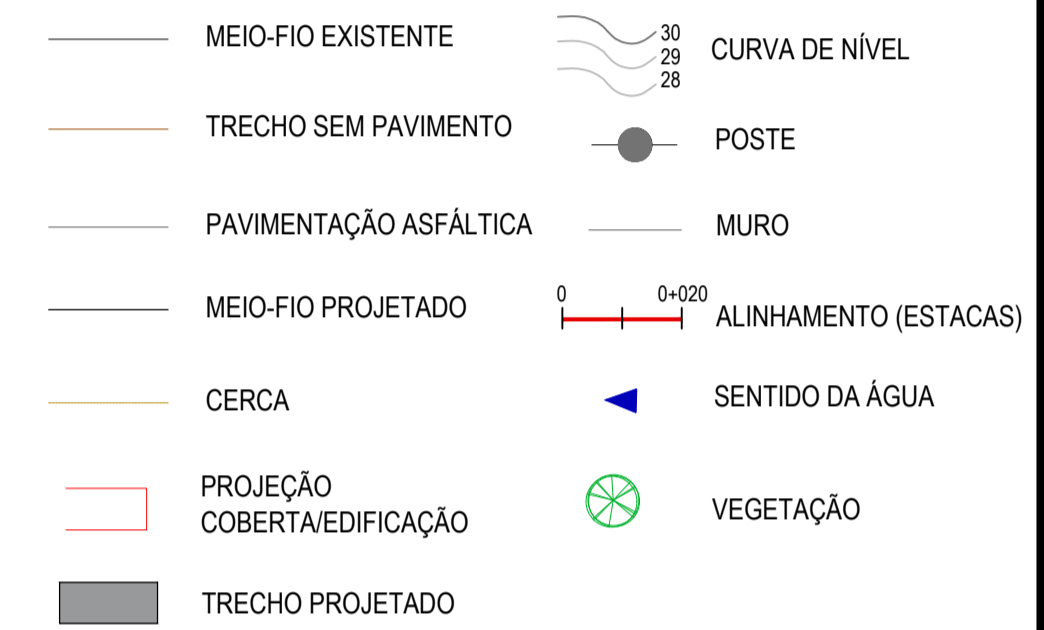
LEGENDA

RUAS	ÁREAS
RUA SDO 27	246,85
RUA PARAÍSO	1135,63
RUA SDO 99	229,11
RUA SDO 159	156,44
RUA SDO 156	306,12
RUA SDO 153	556,53
RUA SDO 119	347,15
RUA SDO 122	209,67
RUA SDO 118	105,70
RUA SDO 117	422,62
RUA SDO 114	610,22
RUA DOS MERGULHADORES	516,64
RUA SDO 82	148,80

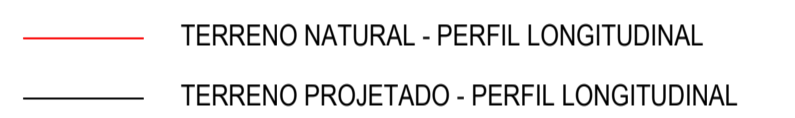
NOTAS

SISTEMA DE COORDENADAS - SIRGAS (SIRGAS 2000)
MERIDIANO CENTRAL - 39° W GR.
PROJEÇÃO UNIVERSAL DE MERCATOR (UTM) - ZONA 24M

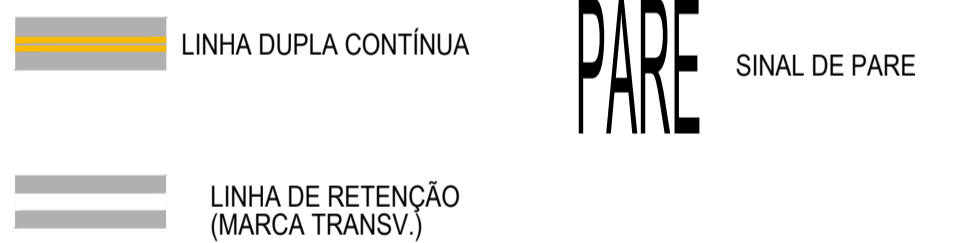
LEGENDA - EM PLANTA



LEGENDA - EM PERFIL



SINALIZAÇÃO HORIZONTAL



ASSINATURAS E APROVAÇÃO

PROJETISTA: **THIAGO PEREIRA GOMES**
ENGENHEIRO CIVIL
PROPRIETÁRIO:

APROVAÇÃO

PREFEITURA MUNICIPAL DE ARACATI

PREFEITURA MUNICIPAL DE ARACATI

OBRA: **PAVIMENTAÇÃO EM INTERTRAVADO NA LOCALIDADE DE CANOA QUEBRADA ETAPA I**

PROJETO: **PAVIMENTAÇÃO EM INTERTRAVADO NA LOCALIDADE DE CANOA QUEBRADA ETAPA I**

IDENTIFICAÇÃO DOS DESENHOS:

01. PLANTA BAIXA
02. PERFIL LONGITUDINAL
03. CORTE ESQUEMÁTICO

LOCAL: RUA SDO 99 CANOA QUEBRADA ARACATI-CE
DESENHO: ELIANA MEDEIROS
DATA: JANEIRO/2023
ESCALA: INDICADA
PRANCHA: 14/14