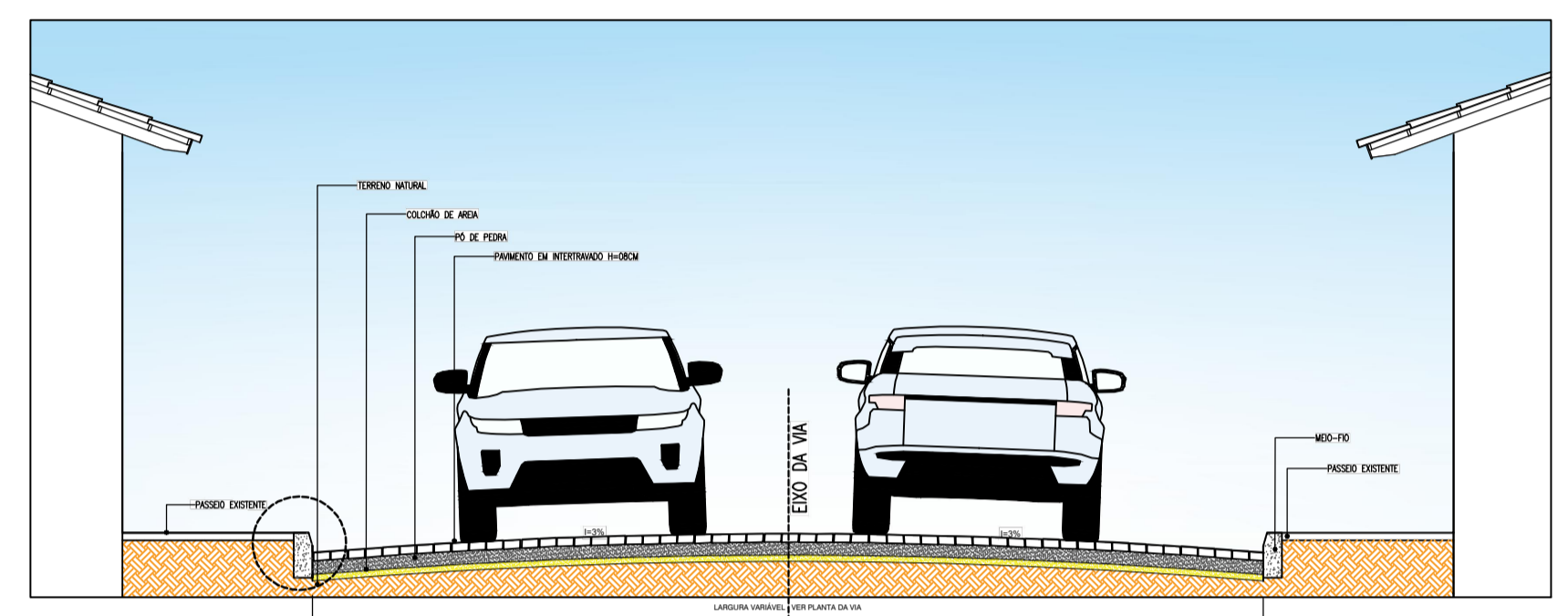


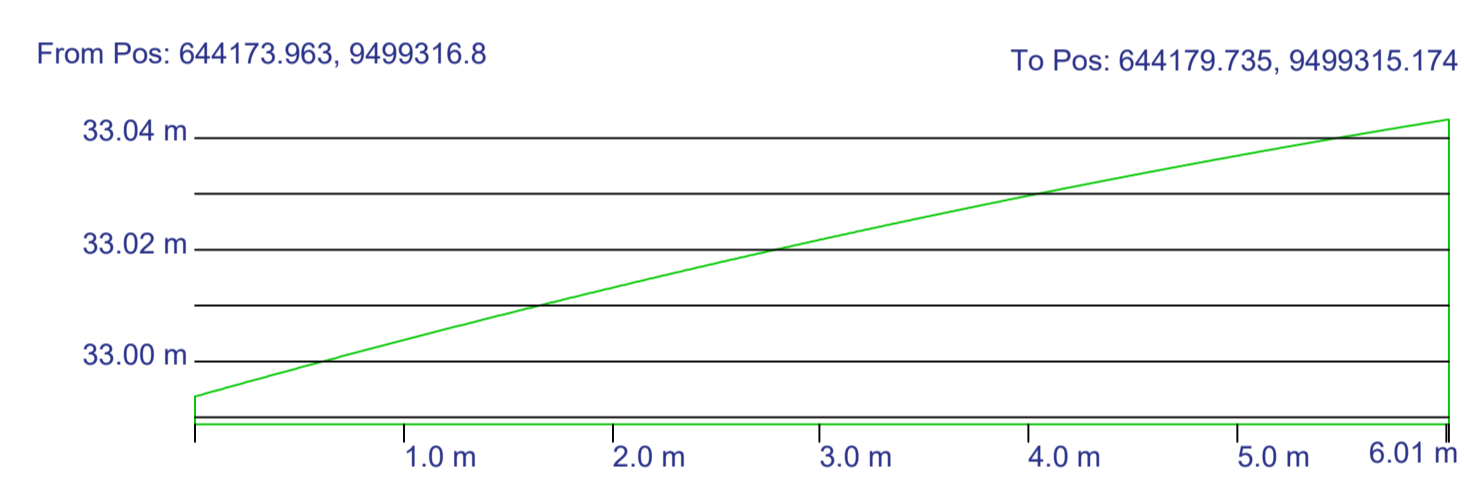
01 PLANTA BAIXA SEÇÃO 01
ESCALA 1/500 RUA DOS MERGULHADORES



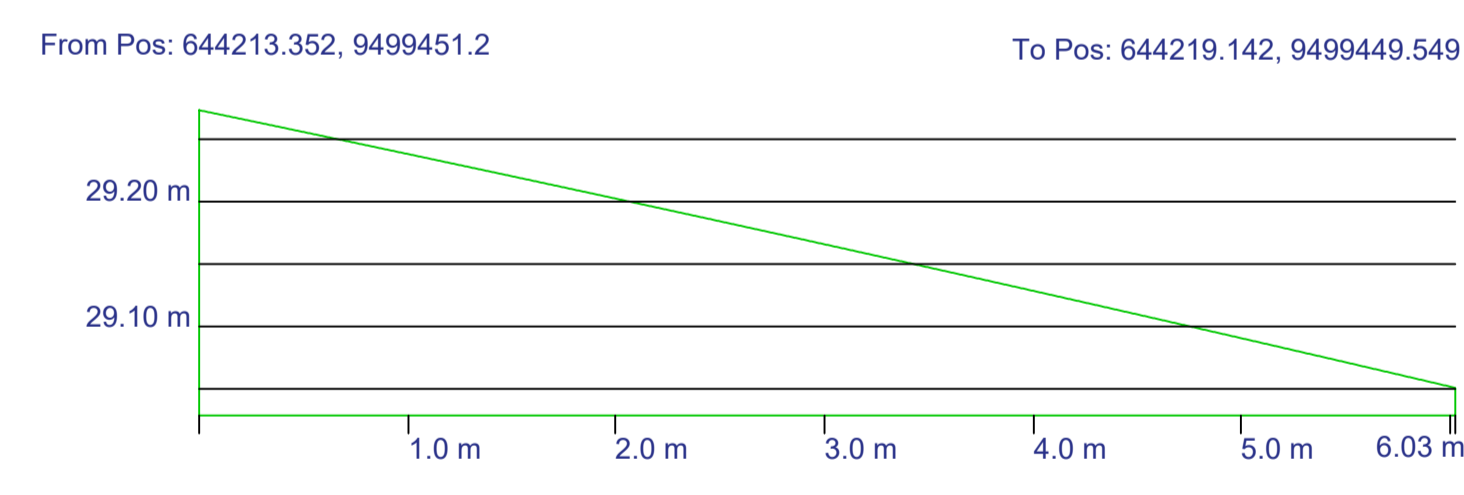
02 LOCALIZAÇÃO
SEM ESCALA



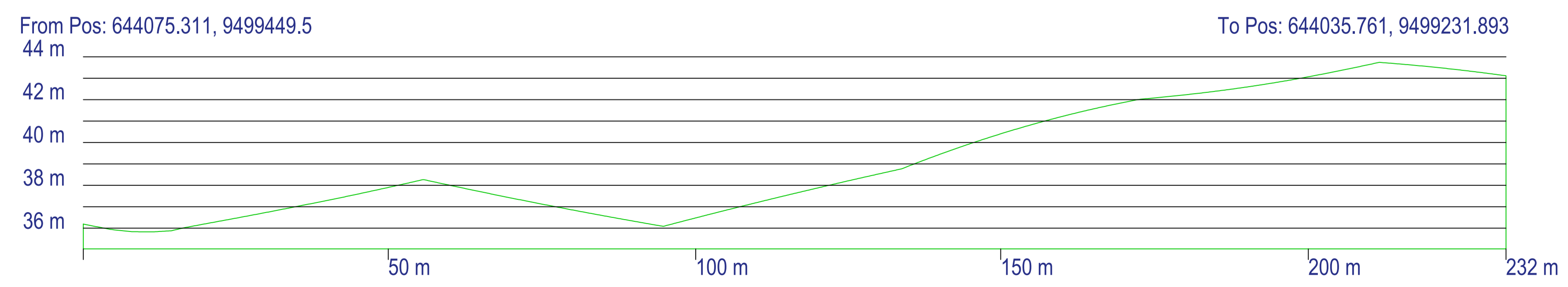
03 CORTE ESQUEMÁTICO
ESCALA 1/75



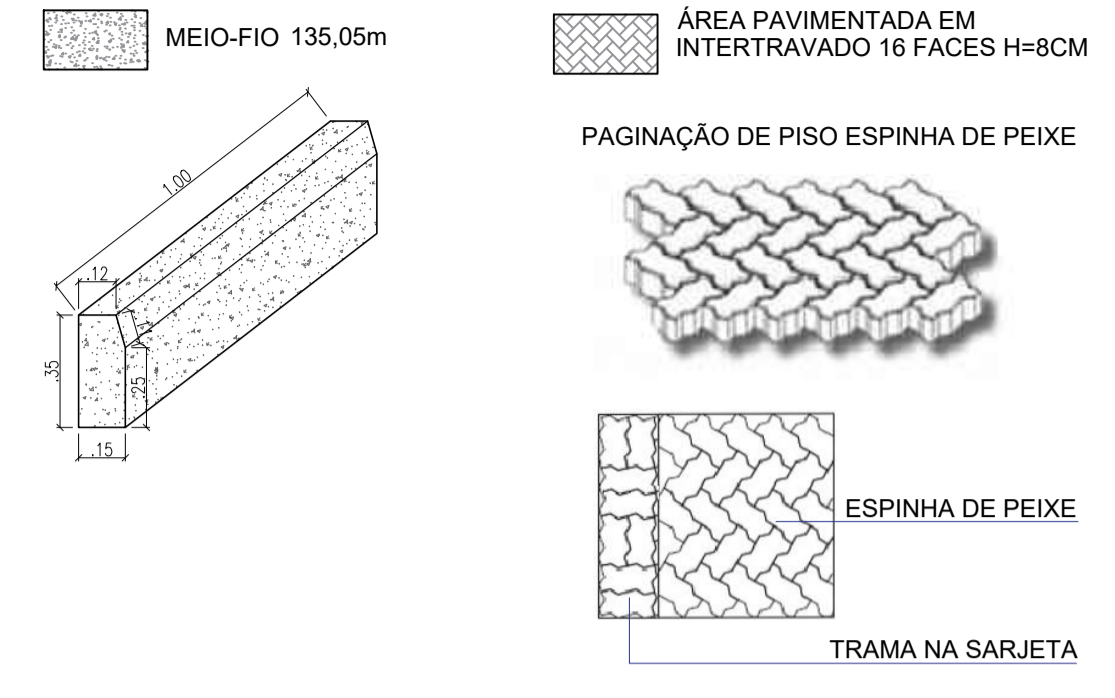
04 SEÇÃO TRANSVERSAL INICIAL 0m
ESCALA 1/50



05 SEÇÃO TRANSVERSAL FINAL 6,03m
ESCALA 1/50



06 PERFIL LONGITUDINAL
ESCALA 1/250



LEGENDA

RUAS	ÁREAS
RUA SDO 27	246,85
RUA PARAÍSO	1135,63
RUA SDO 99	229,11
RUA SDO 159	156,44
RUA SDO 156	306,12
RUA SDO 153	556,53
RUA SDO 119	347,15
RUA SDO 122	209,67
RUA SDO 118	105,70
RUA SDO 117	422,62
RUA SDO 114	610,22
RUA DOS MERGULHADORES	516,64
RUA SDO 82	148,80

NOTAS
SISTEMA DE COORDENADAS - SIRGAS (SIRGAS 2000)
MERIDIANO CENTRAL - 39° W GR.
PROJEÇÃO UNIVERSAL DE MERCATOR (UTM) - ZONA 24M

LEGENDA - EM PLANTA

— MEIO-FIO EXISTENTE	30 CURVA DE NÍVEL
— TRECHO SEM PAVIMENTO	29 POSTE
— PAVIMENTAÇÃO ASFÁLTICA	28 MURO
— MEIO-FIO PROJETADO	0+020 ALINHAMENTO (ESTACAS)
— CERCA	SENTIDO DA ÁGUA
— PROJEÇÃO COBERTA/EDIFICAÇÃO	VEGETAÇÃO
— TRECHO PROJETADO	

LEGENDA - EM PERFIL

— TERRENO NATURAL - PERFIL LONGITUDINAL
— TERRENO PROJETADO - PERFIL LONGITUDINAL

SINALIZAÇÃO HORIZONTAL

— LINHA DUPLA CONTÍNUA	PARE SINAL DE PARE
— LINHA DE RETENÇÃO (MARCA TRANSV.)	

ASSINATURAS E APROVAÇÃO

PROJETISTA: **THIAGO PEREIRA GOMES**
ENGENHEIRO CIVIL

PROPRIETÁRIO:

APROVAÇÃO

PREFEITURA MUNICIPAL DE ARACATI

PROPRIETÁRIO:
PREFEITURA MUNICIPAL DE ARACATI

OBRA:
PAVIMENTAÇÃO EM INTERTRAVADO NA LOCALIDADE DE CANOA QUEBRADA ETAPA I

PROJETO:
PAVIMENTAÇÃO EM INTERTRAVADO NA LOCALIDADE DE CANOA QUEBRADA ETAPA I

IDENTIFICAÇÃO DOS DESENHOS:

01. PLANTA BAIXA	DATA: 08/01/2023	PRANCHA: 12/14
02. PERFIL LONGITUDINAL	ESCALA: INDICADA	
03. CORTE ESQUEMÁTICO		

LOCAL: RUA DOS MERGULHADORES CANOA QUEBRADA ARACATI-CE
DESENHO: ELIANA MEDEIROS