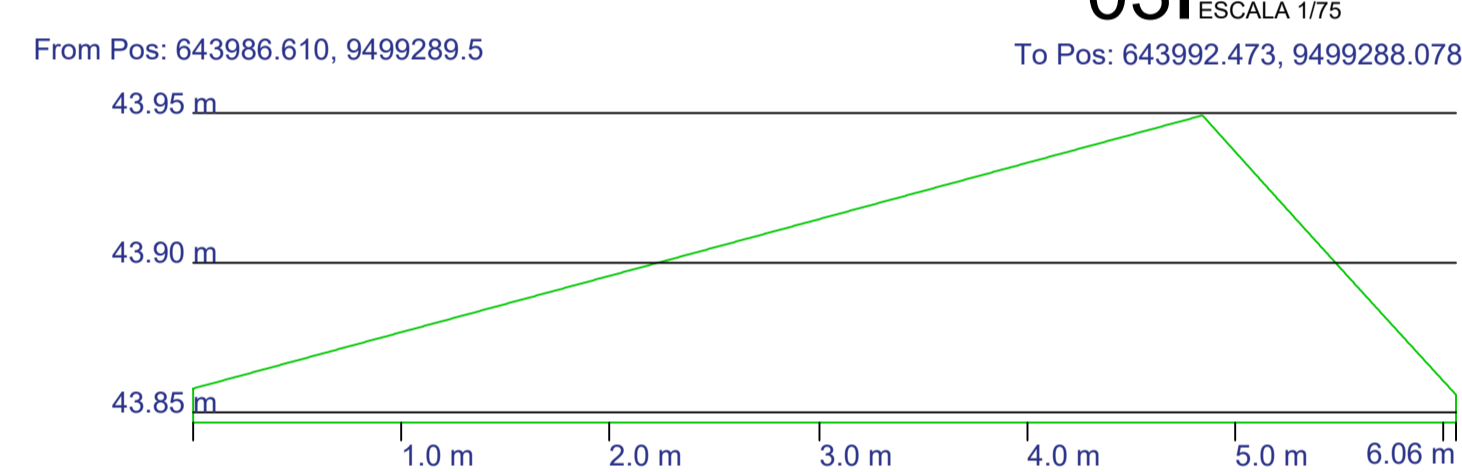
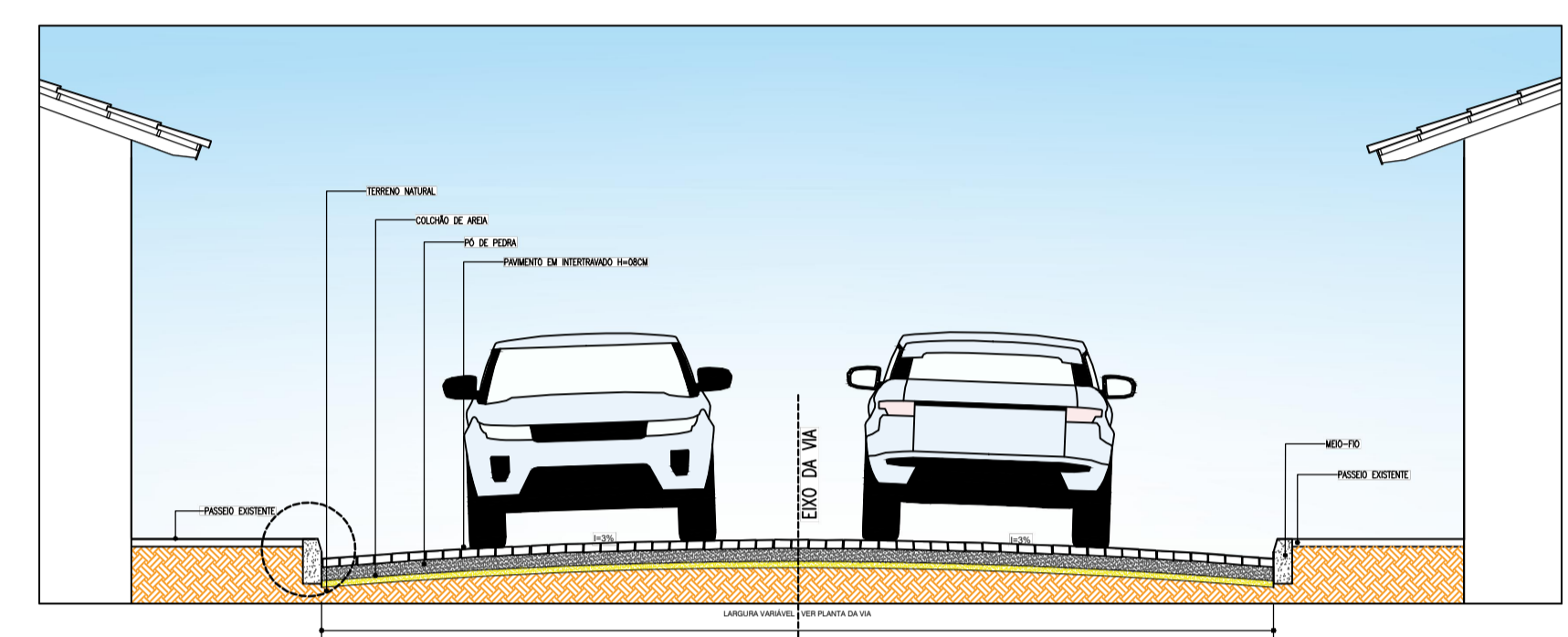


LEGENDA

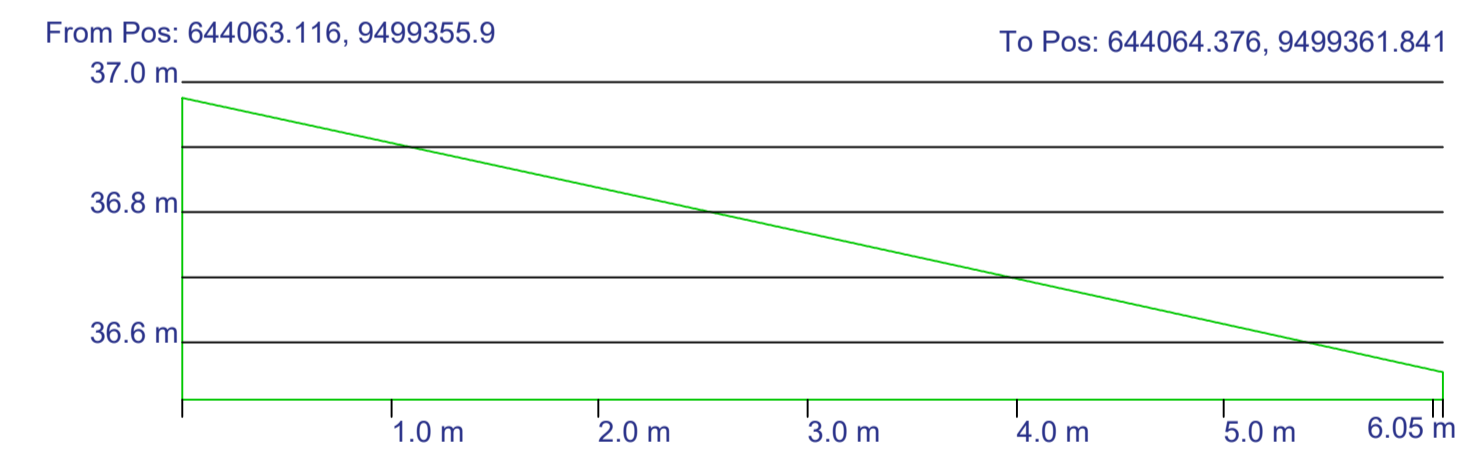
RUAS	ÁREAS
RUA SDO 27	246,85
RUA PARAÍSO	1135,63
RUA SDO 99	229,11
RUA SDO 159	156,44
RUA SDO 156	306,12
RUA SDO 153	556,53
RUA SDO 119	347,15
RUA SDO 122	209,67
RUA SDO 118	105,70
RUA SDO 117	422,62
RUA SDO 114	610,22
RUA DOS MERGULHADORES	516,64
RUA SDO 82	148,80

NOTAS

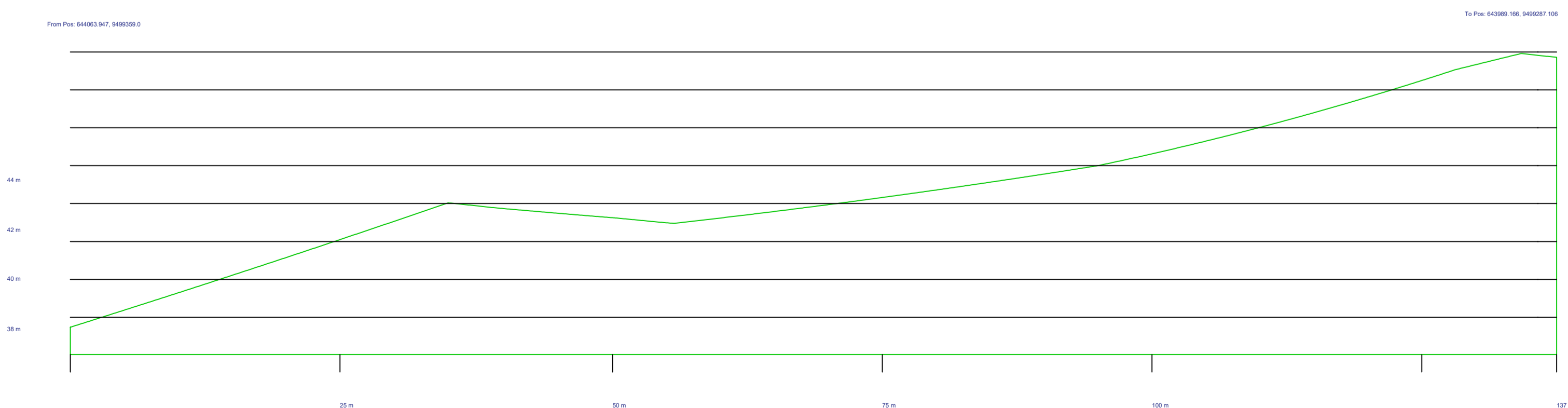
SISTEMA DE COORDENADAS - SIRGAS (SIRGAS 2000)
MERIDIANO CENTRAL - 39° W GR.
PROJEÇÃO UNIVERSAL DE MERCATOR (UTM) - ZONA 24M



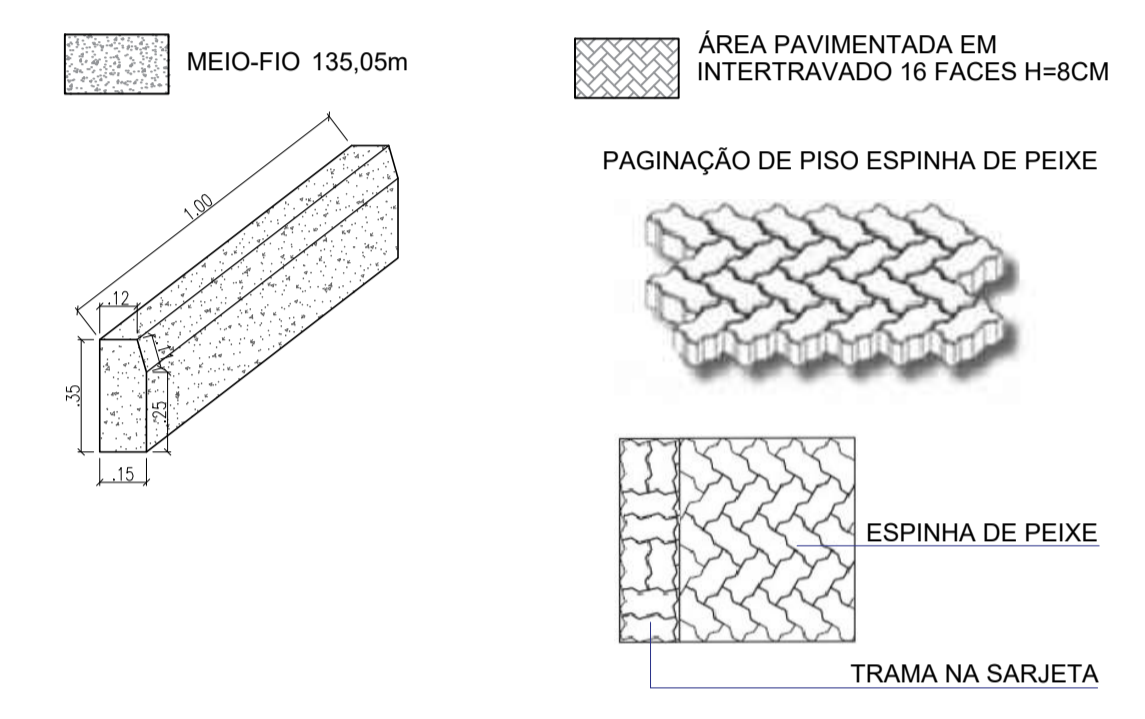
04 SEÇÃO TRANSVERSAL INICIAL 0m
ESCALA 1/50



05 SEÇÃO TRANSVERSAL FINAL 6,05m
ESCALA 1/50



06 PERFIL LONGITUDINAL
ESCALA 1/500



LEGENDA - EM PLANTA

MEIO-FIO EXISTENTE	CURVA DE NÍVEL
TRECHO SEM PAVIMENTO	POSTE
PAVIMENTAÇÃO ASFÁLTICA	MURO
MEIO-FIO PROJETADO	ALINHAMENTO (ESTACAS)
CERCA	SENTIDO DA ÁGUA
PROJEÇÃO COBERTA/EDIFICAÇÃO	VEGETAÇÃO
TRECHO PROJETADO	

LEGENDA - EM PERFIL

TERRENO NATURAL - PERFIL LONGITUDINAL
TERRENO PROJETADO - PERFIL LONGITUDINAL



ASSINATURAS E APROVAÇÃO

PROJETISTA:
 PROPRIETÁRIO:
 THIAGO PEREIRA GOMES
 ENGENHEIRO CIVIL

APROVAÇÃO

PREFEITURA DO ARACATI
PREFEITURA MUNICIPAL DE ARACATI

PROPRIETÁRIO:
PREFEITURA MUNICIPAL DE ARACATI

OBRA:
PAVIMENTAÇÃO EM INTERTRAVADO NA LOCALIDADE DE CANOA QUEBRADA ETAPA I

PROJETO:
PAVIMENTAÇÃO EM INTERTRAVADO NA LOCALIDADE DE CANOA QUEBRADA ETAPA I

IDENTIFICAÇÃO DOS DESENHOS:
01. PLANTA BAIXA
02. PERFIL LONGITUDINAL
03. CORTE ESQUEMÁTICO

LOCAL: RUA SDO 117 CANOA QUEBRADA ARACATI-CE
DESENHO: ELIANA MEDEIROS

DATA: JANEIRO/2023
ESCALA: INDICADA

PRANCHA: 10/14