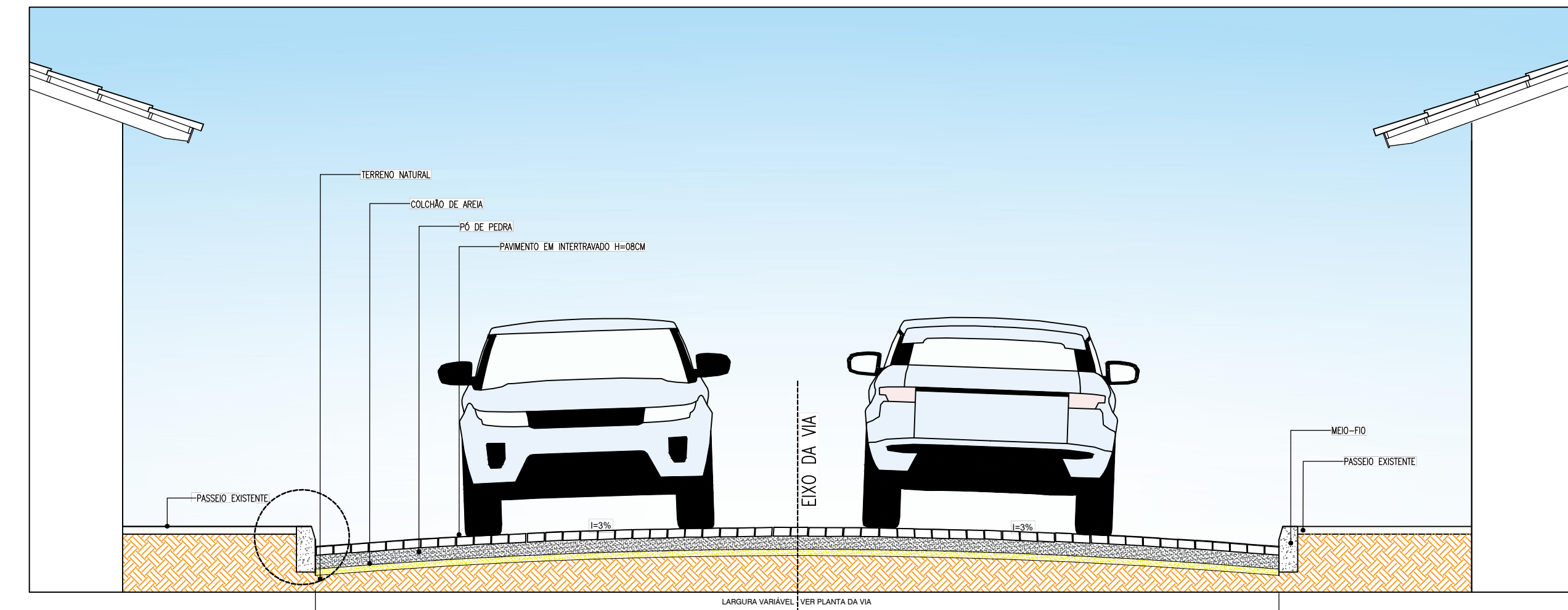
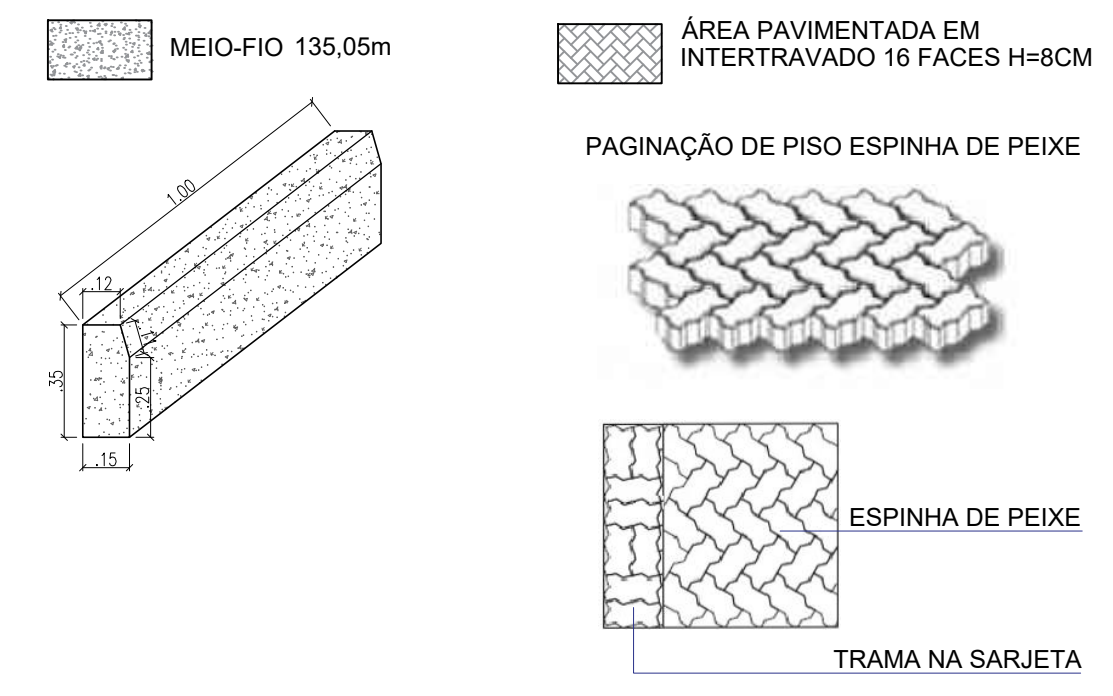


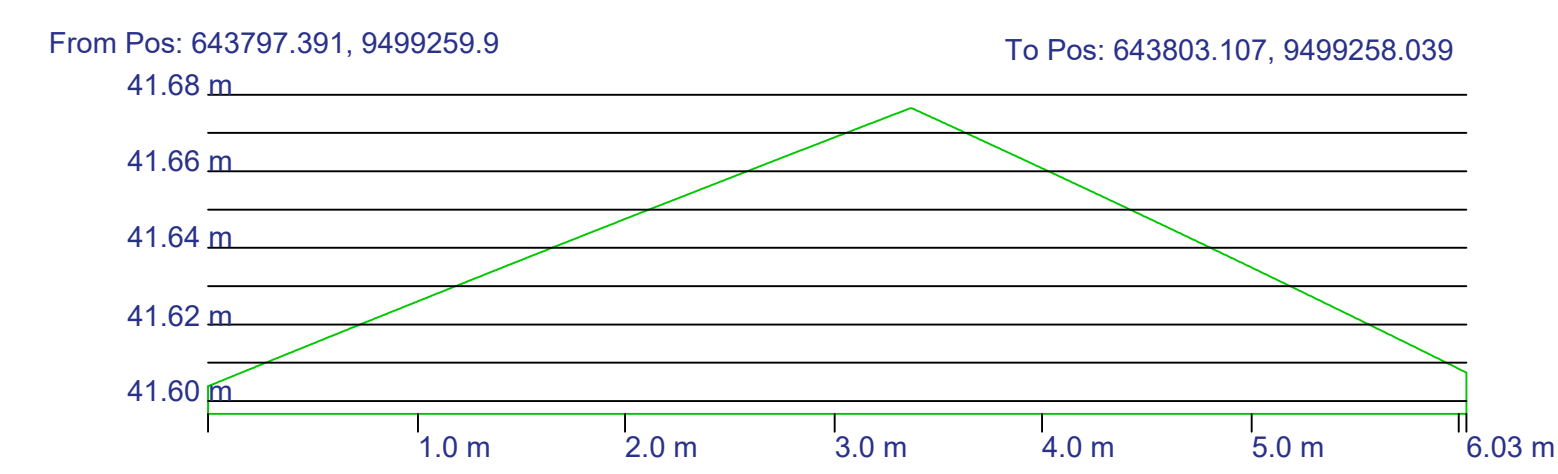
**01** PLANTA BAIXA  
ESCALA 1/500 RUA SDO 153



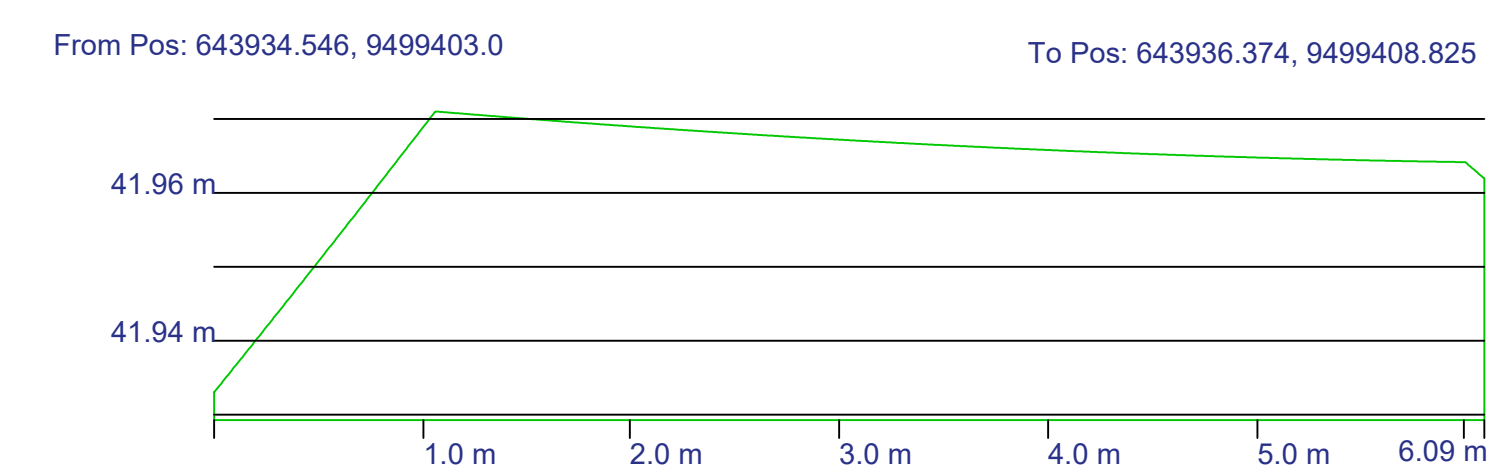
**02** LOCALIZAÇÃO  
SEM ESCALA



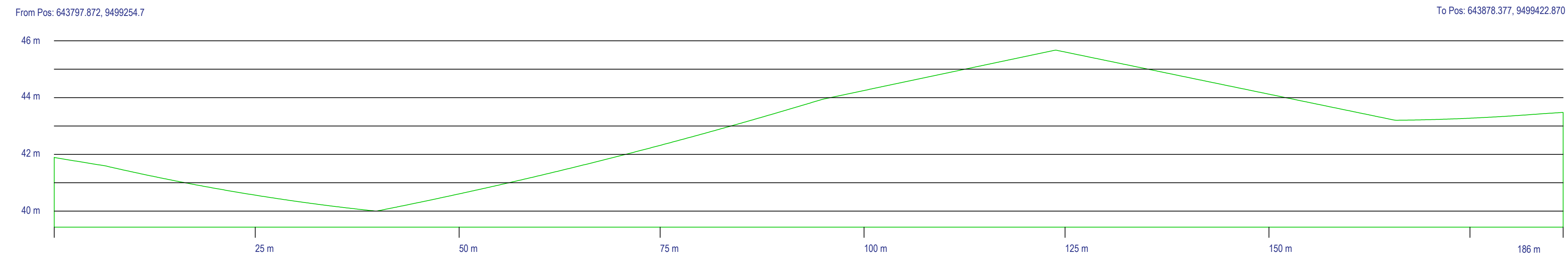
**031** CORTE ESQUEMÁTICO  
ESCALA 1/50



**04** SEÇÃO TRANSVERSAL INICIAL 0m  
ESCALA 1/50



**05** SEÇÃO TRANSVERSAL FINAL 6,09m  
ESCALA 1/50



**06** PERFIL LONGITUDINAL  
ESCALA 1/500

**LEGENDA**

RUAS	ÁREAS
RUA SDO 27	246,85
RUA PARAÍSO	1135,63
RUA SDO 99	229,11
RUA SDO 159	156,44
RUA SDO 156	306,12
RUA SDO 153	556,53
RUA SDO 119	347,15
RUA SDO 122	209,67
RUA SDO 118	105,70
RUA SDO 117	422,62
RUA SDO 114	610,22
RUA DOS MERGULHADORES	516,64
RUA SDO 82	148,80

**NOTAS**  
SISTEMA DE COORDENADAS - SIRGAS (SIRGAS 2000)  
MERIDIANO CENTRAL - 39° W GR. 209,67  
PROJEÇÃO UNIVERSAL DE MERCATOR (UTM) - ZONA 24M

**LEGENDA - EM PLANTA**

— MEIO-FIO EXISTENTE	— CURVA DE NÍVEL
— TRECHO SEM PAVIMENTO	● POSTE
— PAVIMENTAÇÃO ASFÁLTICA	— MURO
— MEIO-FIO PROJETADO	0 0+020 ALINHAMENTO (ESTACAS)
— CERCA	▲ SENTIDO DA ÁGUA
— PROJEÇÃO COBERTA/EDIFICAÇÃO	⊗ VEGETAÇÃO
■ TRECHO PROJETADO	

**LEGENDA - EM PERFIL**

— TERRENO NATURAL - PERFIL LONGITUDINAL
— TERRENO PROJETADO - PERFIL LONGITUDINAL

**SINALIZAÇÃO HORIZONTAL**

— LINHA DUPLA CONTÍNUA	<b>PARE</b> SINAL DE PARE
— LINHA DE RETENÇÃO (MARCA TRANSV.)	

**ASSINATURAS E APROVAÇÃO**

PROJETISTA: \_\_\_\_\_ PROPRIETÁRIO: \_\_\_\_\_

THIAGO PEREIRA GOMES  
ENGENHEIRO CIVIL

APROVAÇÃO

**PREFEITURA MUNICIPAL DE ARACATI**  
PREFEITURA MUNICIPAL DE ARACATI  
OBRA:  
PAVIMENTAÇÃO EM INTERTRAVADO NA LOCALIDADE DE CANOA QUEBRADA ETAPA I  
PROJETO:  
PAVIMENTAÇÃO EM INTERTRAVADO NA LOCALIDADE DE CANOA QUEBRADA ETAPA I  
IDENTIFICAÇÃO DOS DESENHOS:  
01. PLANTA BAIXA - SEÇÃO 01 E 02  
02. PERFIL LONGITUDINAL - SEÇÃO 01 E 02  
03. CORTE ESQUEMÁTICO

LOCAL: RUA SDO 153 CANOA QUEBRADA ARACATI-CE  
DESENHO: ELIANA MEDEIROS  
DATA: JANEIRO/2023  
ESCALA: INDICADA  
PRANCHA: 06/14