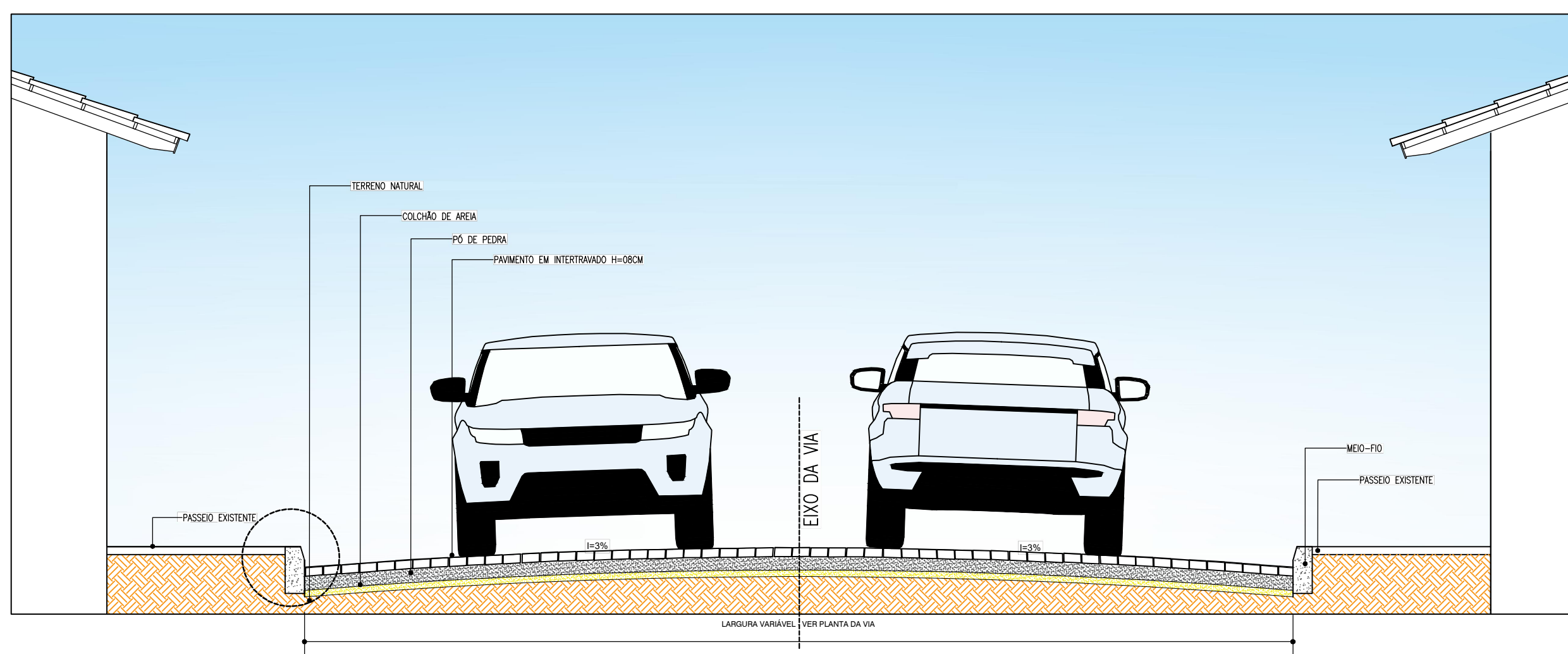
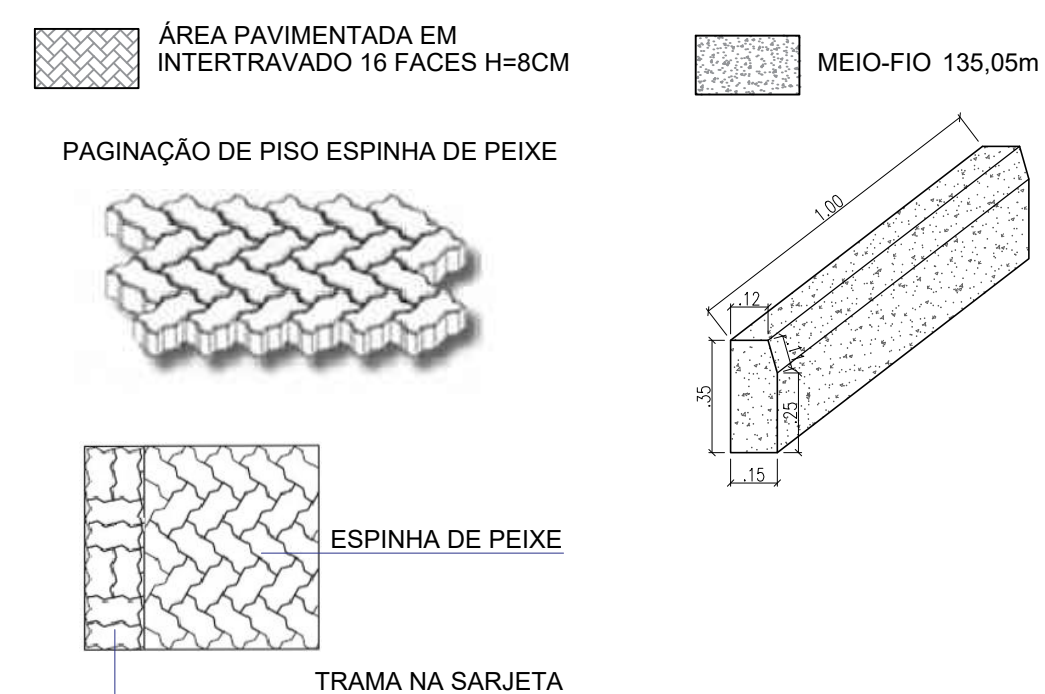


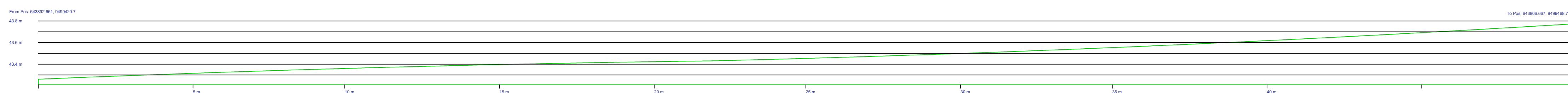
01 PLANTA BAIXA SEÇÃO 01
ESCALA 1/500 RUA SDO 159



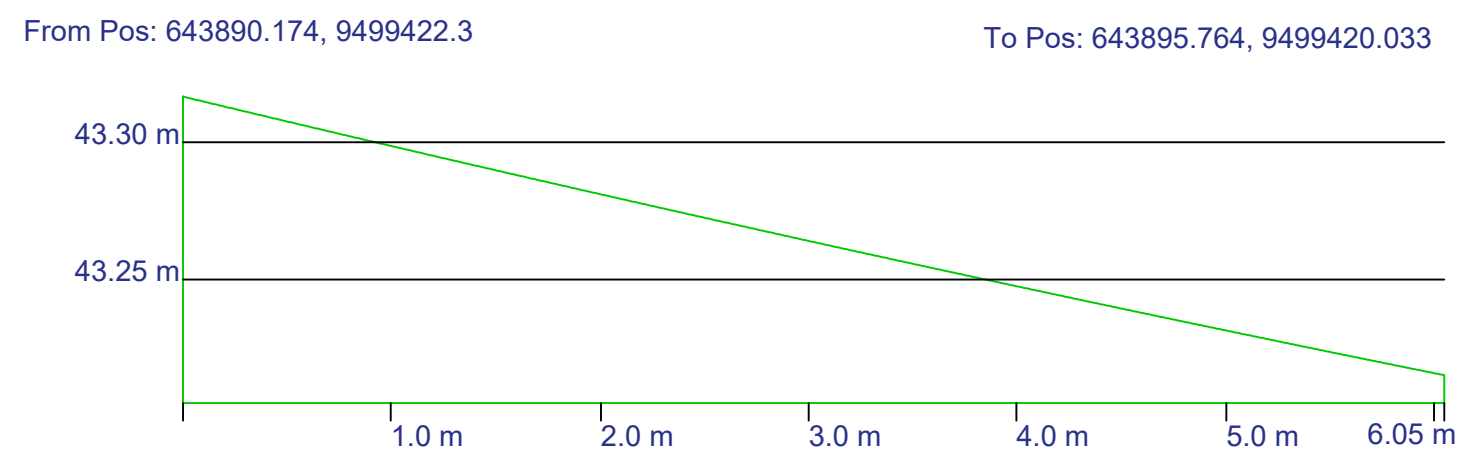
02 LOCALIZAÇÃO
SEM ESCALA



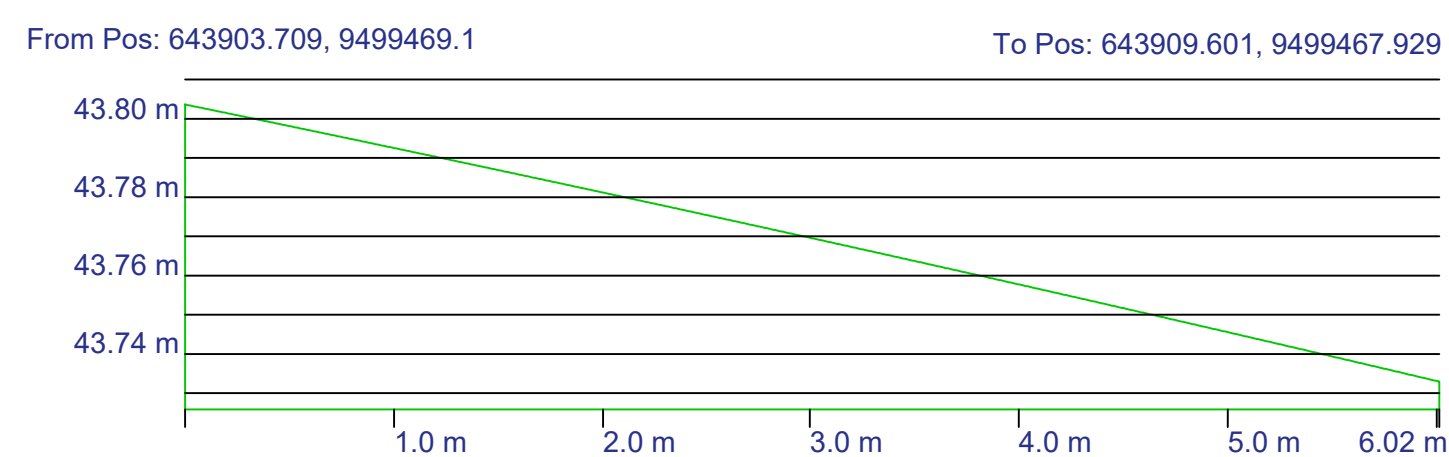
03 CORTE ESQUEMÁTICO
ESCALA 1/50



04 SEÇÃO LONGITUDINAL RUA 159
ESCALA 1/120



05 SEÇÃO TRANSVERSAL INICIAL 0m
ESCALA 1/50



07 SEÇÃO TRANSVERSAL FINAL 6,02m
ESCALA 1/50

LEGENDA

RUAS	ÁREAS
RUA SDO 27	246,85
RUA PARAÍSO	1135,63
RUA SDO 99	229,11
RUA SDO 159	156,44
RUA SDO 156	306,12
RUA SDO 153	556,53
RUA SDO 119	347,15
RUA SDO 122	209,67
RUA SDO 118	105,70
RUA SDO 117	422,62
RUA SDO 114	610,22
RUA DOS MERGULHADORES	516,64
RUA SDO 82	148,80

NOTAS

SISTEMA DE COORDENADAS - SIRGAS (SIRGAS 2000)
MERIDIANO CENTRAL - 39° W GR.
PROJEÇÃO UNIVERSAL DE MERCATOR (UTM) - ZONA 24M

LEGENDA - EM PLANTA

- MEIO-FIO EXISTENTE
- TRECHO SEM PAVIMENTO
- PAVIMENTAÇÃO ASFÁLTICA
- MEIO-FIO PROJETADO
- CERCA
- PROJEÇÃO COBERTA/EDIFICAÇÃO
- TRECHO PROJETADO
- 30 29 28 CURVA DE NÍVEL
- POSTE
- MURO
- 0 0+020 ALINHAMENTO (ESTACAS)
- ▲ SENTIDO DA ÁGUA
- ⊗ VEGETAÇÃO

LEGENDA - EM PERFIL

- TERRENO NATURAL - PERFIL LONGITUDINAL
- TERRENO PROJETADO - PERFIL LONGITUDINAL

SINALIZAÇÃO HORIZONTAL

- LINHA DUPLA CONTÍNUA
- LINHA DE RETENÇÃO (MARCA TRANSV.)
- PARE** SINAL DE PARE

ASSINATURAS E APROVAÇÃO

PROJETISTA: THIAGO PEREIRA GOMES
ENGENHEIRO CIVIL

PROPRIETÁRIO:

APROVAÇÃO

PREFEITURA MUNICIPAL DE ARACATI

PREFEITURA MUNICIPAL DE ARACATI

PAVIMENTAÇÃO EM INTERTRAVADO NA LOCALIDADE DE CANOA QUEBRADA ETAPA I

PAVIMENTAÇÃO EM INTERTRAVADO NA LOCALIDADE DE CANOA QUEBRADA ETAPA I

IDENTIFICAÇÃO DOS DESENHOS:

- 01. PLANTA BAIXA
- 02. PERFIL LONGITUDINAL
- 03. CORTE ESQUEMÁTICO

LOCAL: RUA SDO 159 CANOA QUEBRADA ARACATI-CE
DESENHO: ELIANA MEDEIROS

DATA: JANEIRO/2023
ESCALA: INDICADA

PRANCHA: 04/14