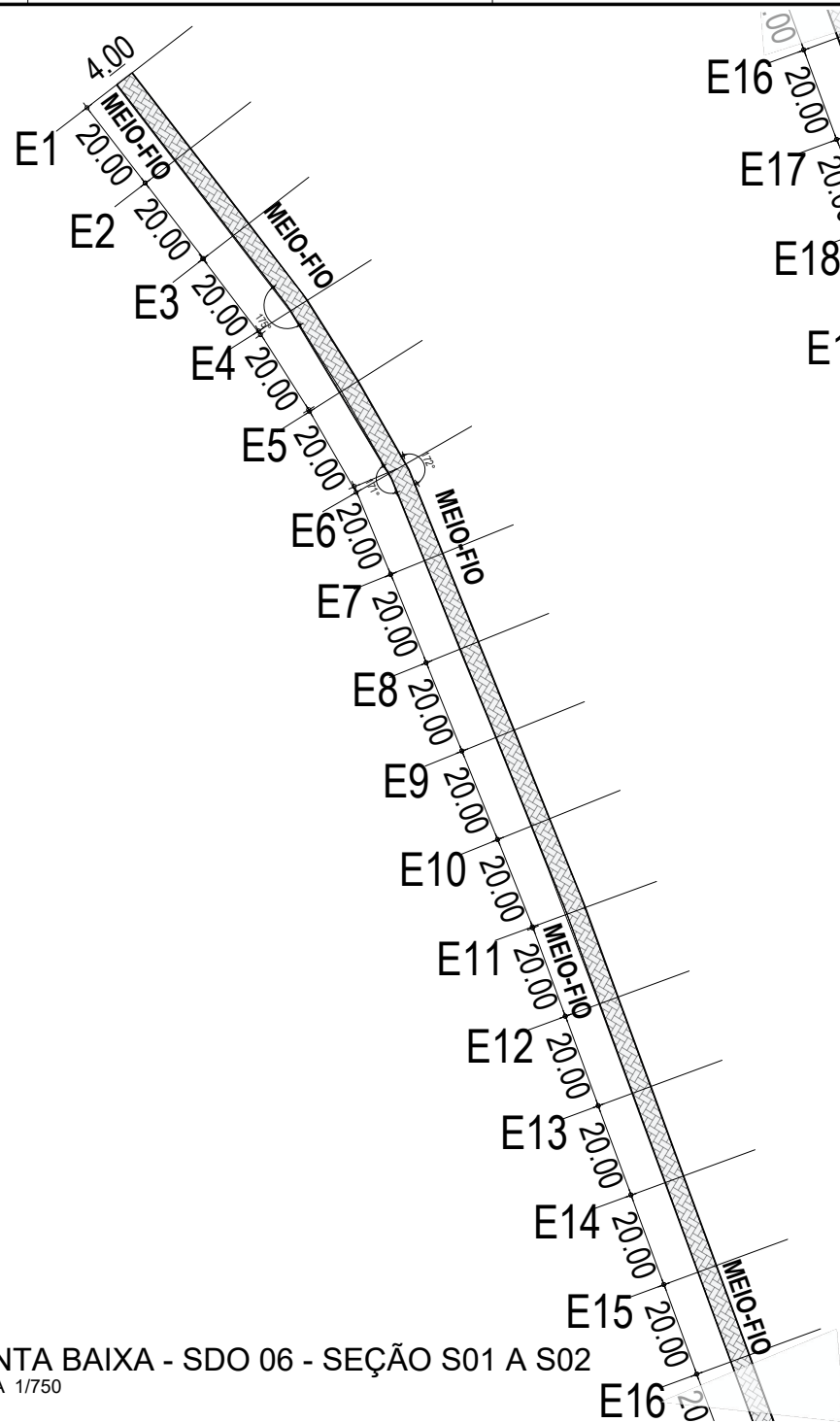


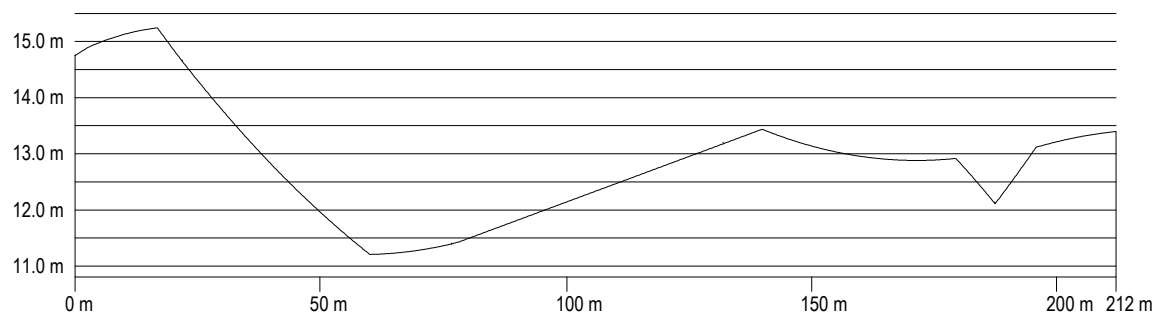
01 PLANTA DE SITUAÇÃO SDO 06
ESCALA 1/3500



02 PLANTA BAIXA - SDO 06 - SEÇÃO S01 A S02
ESCALA 1/750

POSIÇÃO INICIAL:
636447.483; 9503974.8

POSIÇÃO FINAL:
636540.989;
9503809.294



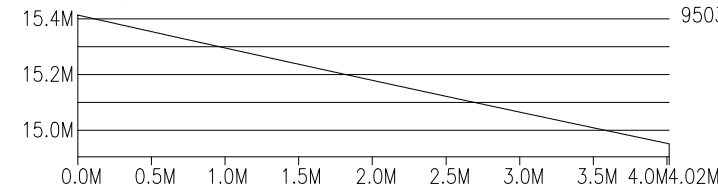
04 PERFIL LONGITUDINAL- SDO 06
ESCALA 1/1000

POSIÇÃO INICIAL:
636454.117; 9503964.5

POSIÇÃO FINAL:
636541.395; 9503807.7

POSIÇÃO INICIAL:
636541.395, 9503807.7

POSIÇÃO FINAL:
636540.574,
9503810.905



05 PERFIL TRANSVERSAL INICIAL - SDO 06
ESCALA 1/25

PAVIMENTAÇÃO EM INTERTRAVADO H=8CM/16 FACES PAGINAÇÃO ESPINHA DE PEIXE COR NATURAL

QUANTITATIVOS RUA SDO 06	
Especificação	Área (M2)
Piso em Intertravado h=8cm/16 faces cor natural.	2918,67
Meio fio H=35cm	1007,85

QUANTITATIVOS MEIO-FIO H=35M RUA SDO06	
Perímetro	1007,85 (M)

LEGENDA

- RUA PAVIMENTADA EXISTENTE
- RUA A RECEBER INTERTRAVADO

RUAS	ÁREAS (M²)
RUA SDO 01	1.895,10
RUA SDO 02	641,07
RUA SDO 03	481,97
RUA SDO 04	300,94
RUA SDO 05	8.545,14
RUA SDO 06	2.918,87
RUA SDO 07	2.987,57
TOTAL DE RUAS	17.770,66

OBSERVAÇÕES:

- OBS 01 - CONFERIR TODAS AS MEDIDAS. ANTERIOR A EXECUÇÃO, PARA QUE SEJA REALIZADA AS COMPATIBILIZAÇÕES E AJUSTES FINAIS NO PROJETO.
- OBS 02 - QUALQUER ALTERAÇÃO NO PROJETO DEVERÁ SER CONSULTADO AO ENGENHEIRO RESPONSÁVEL PELO PROJETO PARA QUE SE PROPONHA UMA SOLUÇÃO EM CONJUNTO DURANTE A EXECUÇÃO. ESSA SOLUÇÃO SERÁ DOCUMENTADA COM ASSINATURA DO CONSTRUTOR, DO ENGENHEIRO RESPONSÁVEL E DA SECRETARIA RESPONSÁVEL PELA OBRA NA PREFEITURA

SISTEMA DE COORDENADAS - SIRGAS (SIRGAS 2000)
MERIDIANO CENTRAL - 38° W GR.
PROJEÇÃO UNIVERSAL DE MERCATOR (UTM) - ZONA 24M

LEGENDA - EM PLANTA

- MEIO-FIO EXISTENTE
- TRECHO SEM PAVIMENTO
- PAVIMENTAÇÃO ASFÁLTICA
- MEIO-FIO PROJETADO
- CERCA
- PROJEÇÃO COBERTA/EDIFICAÇÃO
- TRECHO PROJETADO
- CURVA DE NÍVEL
- POSTE
- MURO
- ALINHAMENTO (ESTACAS)
- ▲ SENTIDO DA ÁGUA
- ⊗ VEGETAÇÃO

LEGENDA - EM PERFIL

- TERRENO NATURAL - PERFIL LONGITUDINAL
- TERRENO PROJETADO - PERFIL LONGITUDINAL

SINALIZAÇÃO HORIZONTAL

- LINHA DUPLA CONTÍNUA
- LINHA DE RETENÇÃO (MARCA TRANSV.)

ASSINATURAS E APROVAÇÃO

PROPRIETÁRIO: THIAGO PEREIRA GOMES ENGENHEIRO CIVIL

APROVAÇÃO:

PROPRIETÁRIO:

PROPRIETÁRIO:

PROPRIETÁRIO:

PROPRIETÁRIO:

PROPRIETÁRIO:

PROPRIETÁRIO:

PROPRIETÁRIO:

PROPRIETÁRIO:

PROPRIETÁRIO:

PROPRIETÁRIO:

PROPRIETÁRIO:

PROPRIETÁRIO:

PROPRIETÁRIO:

PROPRIETÁRIO:

PROPRIETÁRIO:

PROPRIETÁRIO:

PROPRIETÁRIO:

PROPRIETÁRIO:

PROPRIETÁRIO:

PREFEITURA MUNICIPAL DE ARACATI

PREFEITURA MUNICIPAL DE ARACATI

PAVIMENTAÇÃO EM INTERTRAVADO NA LOCALIDADE DO CUMBE

PAVIMENTAÇÃO EM INTERTRAVADO NA LOCALIDADE DO CUMBE

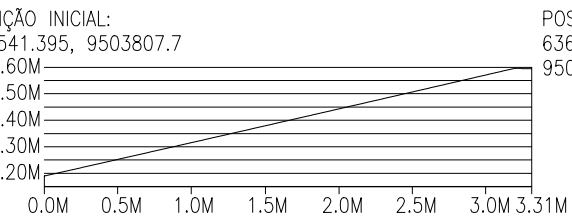
PAVIMENTAÇÃO EM INTERTRAVADO NA LOCALIDADE DO CUMBE

PAVIMENTAÇÃO EM INTERTRAVADO NA LOCALIDADE DO CUMBE

PAVIMENTAÇÃO EM INTERTRAVADO NA LOCALIDADE DO CUMBE

PAVIMENTAÇÃO EM INTERTRAVADO NA LOCALIDADE DO CUMBE

06 PERFIL TRANSVERSAL FINAL - SDO 06
ESCALA 1/25



LOCAL: CUMBE - ARACATICE

PROPOSTA: THIAGO PEREIRA GOMES

DATA: 08/09

PROPOSTA: INICIADA