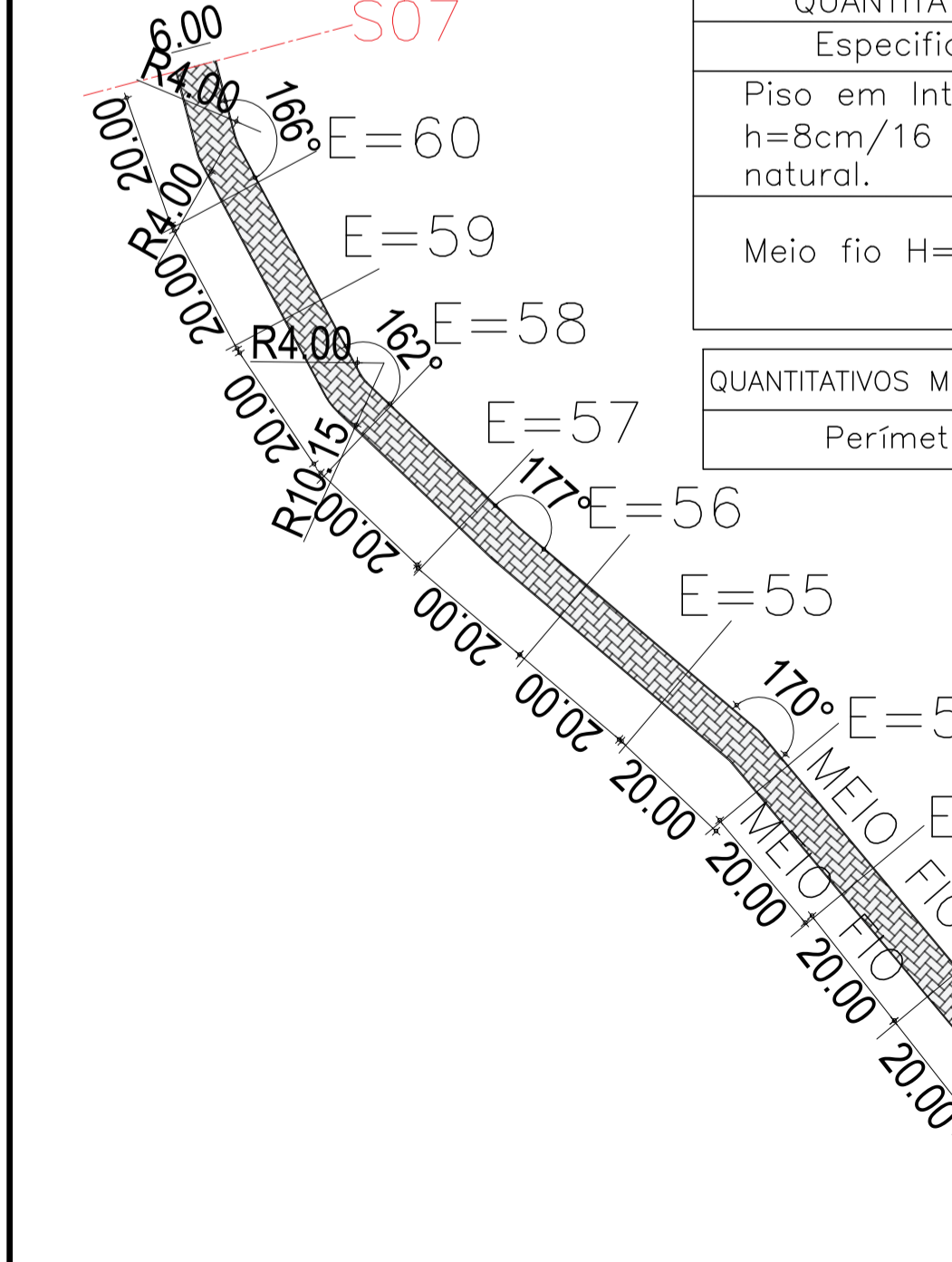


**01 PLANTA DE SITUAÇÃO - SDO 5**  
ESCALA 1/4500

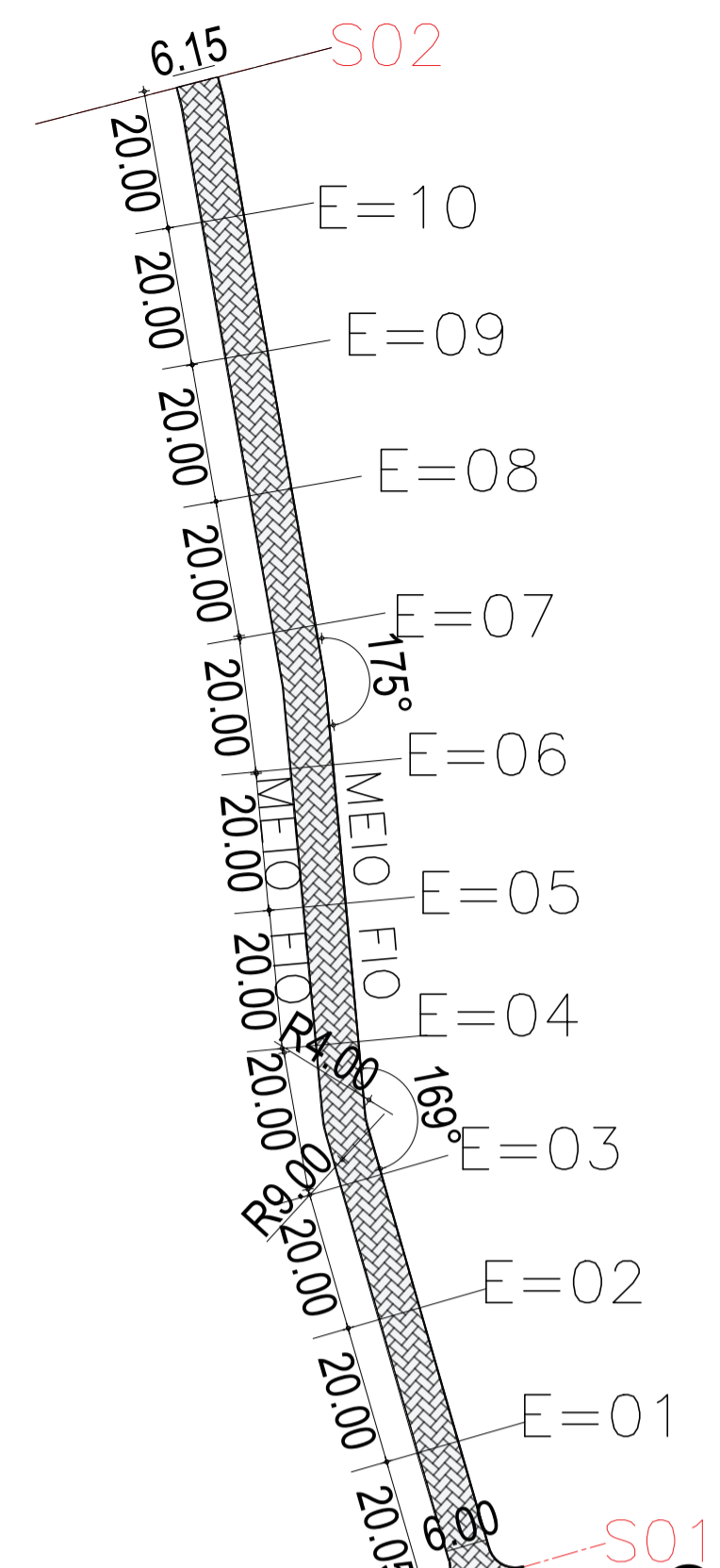
QUANTITATIVOS RUA SDO5	
Especificação	Área (M2)
Piso em Intertravado h=8cm/16 faces cor natural.	8548,58
Meio fio H=35cm	1001,69

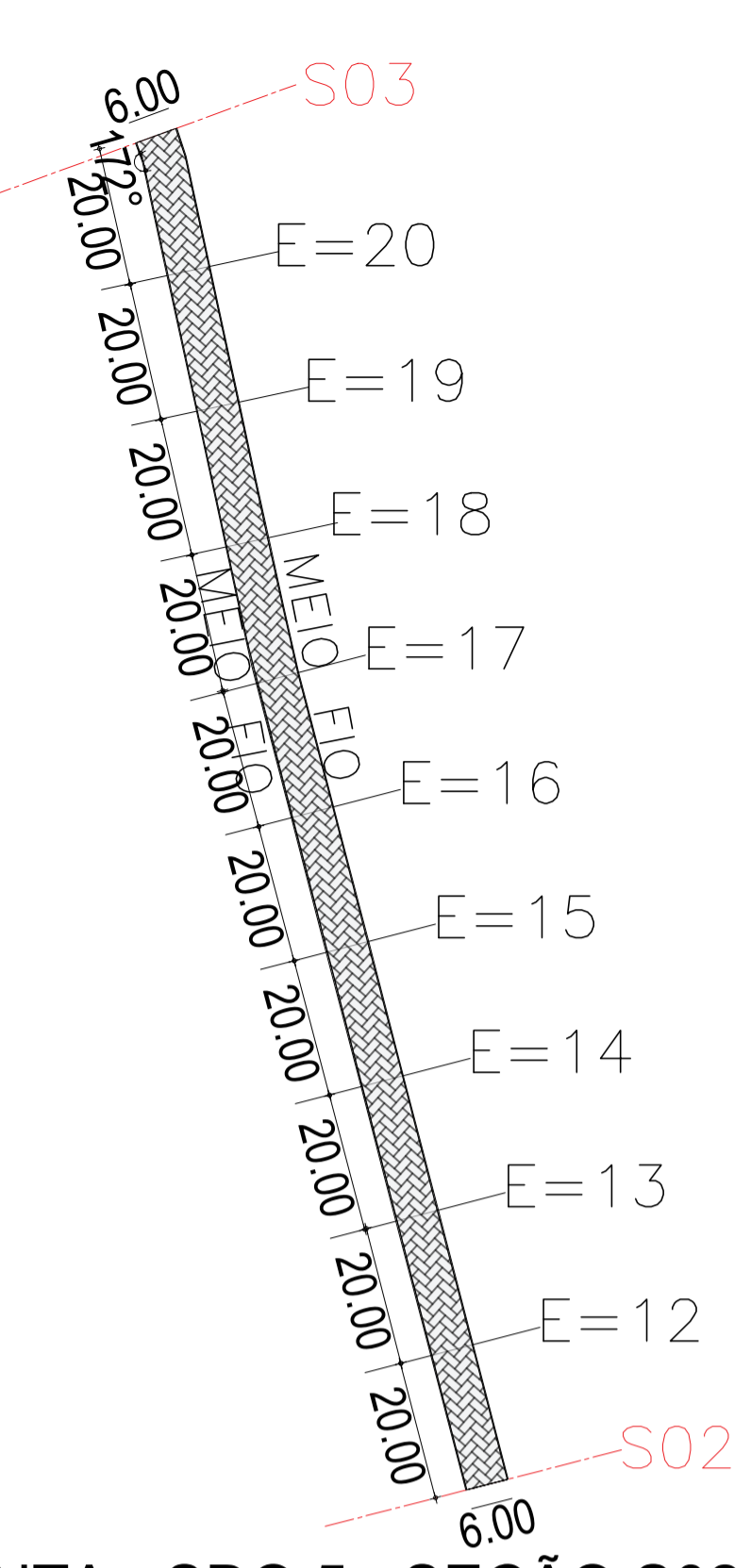
QUANTITATIVOS MEIO-FIO H=35M RUA SDO5	
Perímetro	2861,91 (M)



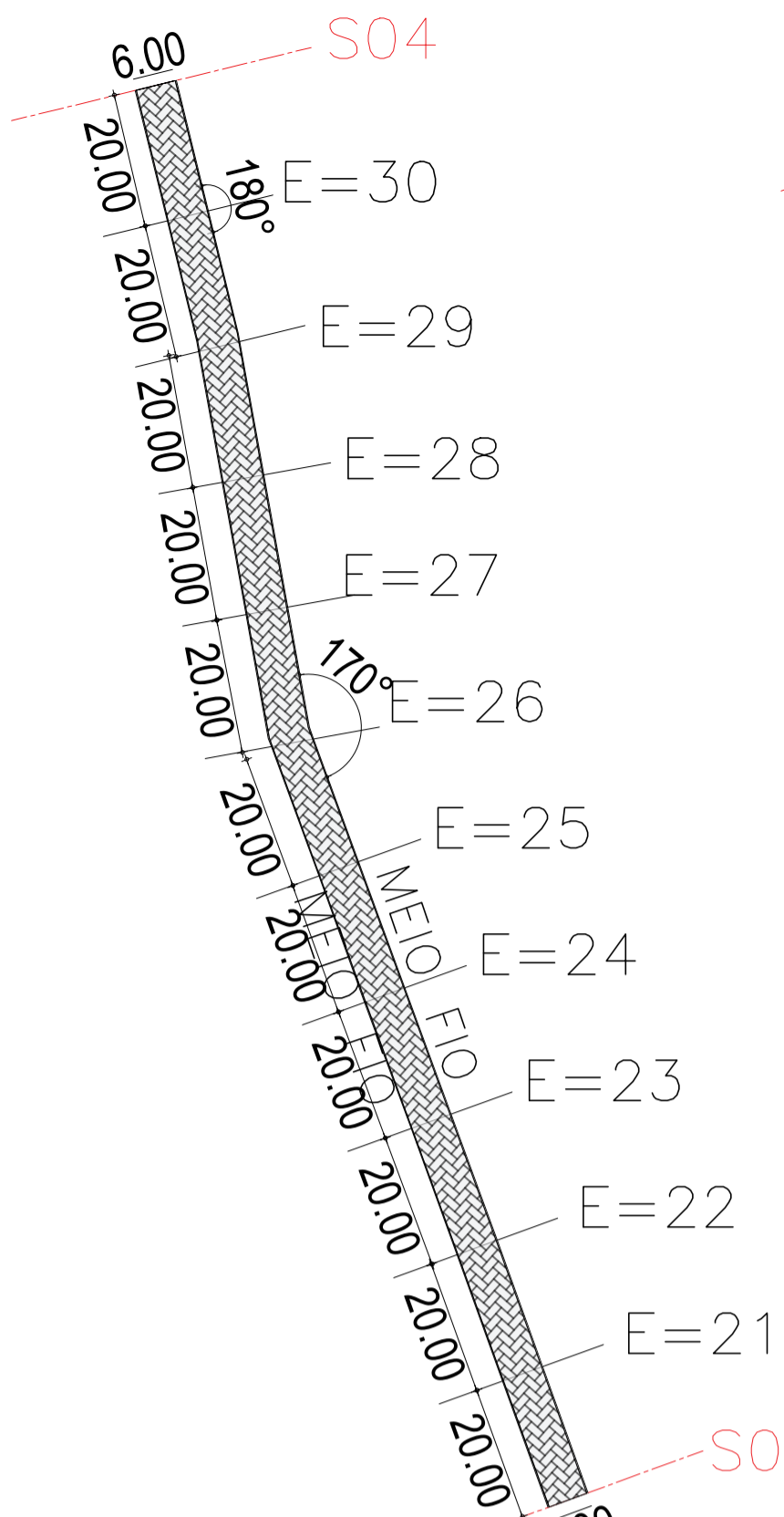
**02 PLANTA - SDO 5 - SEÇÃO S01 A S02**  
ESCALA 1/1000



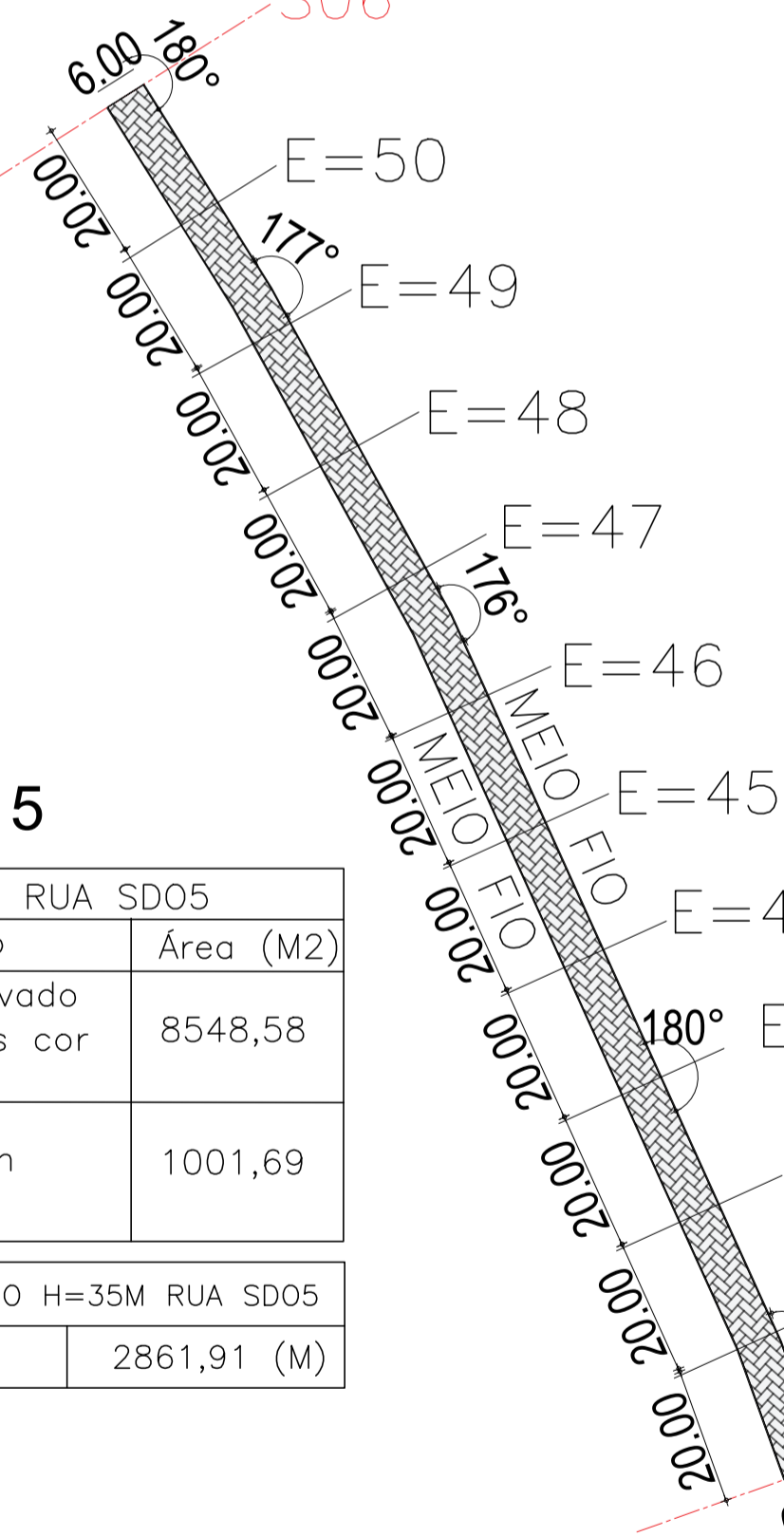
**03 PLANTA - SDO 5 - SEÇÃO S02 A S03**  
ESCALA 1/1000



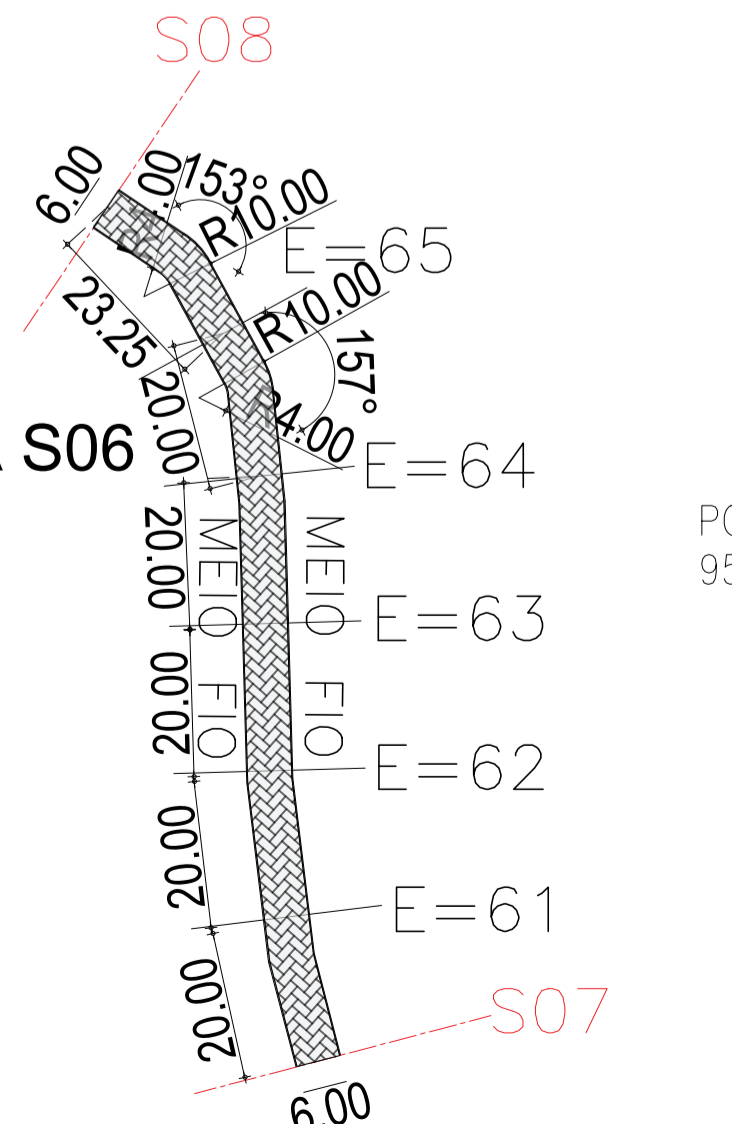
**04 PLANTA - SDO 5 - SEÇÃO S03 A S04**  
ESCALA 1/1000



**05 PLANTA - SDO 5 - SEÇÃO S04 A S05**  
ESCALA 1/1000

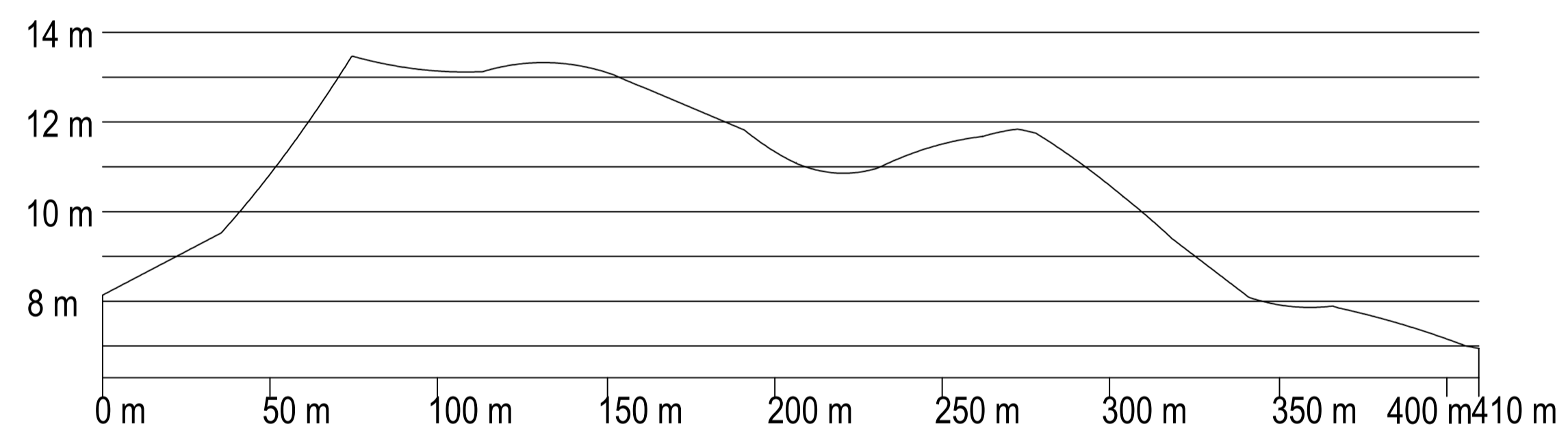


**06 PLANTA - SDO 5 - SEÇÃO S05 A S06**  
ESCALA 1/1000



**08 PLANTA - SDO 5 - SEÇÃO S07 A S08**  
ESCALA 1/1000

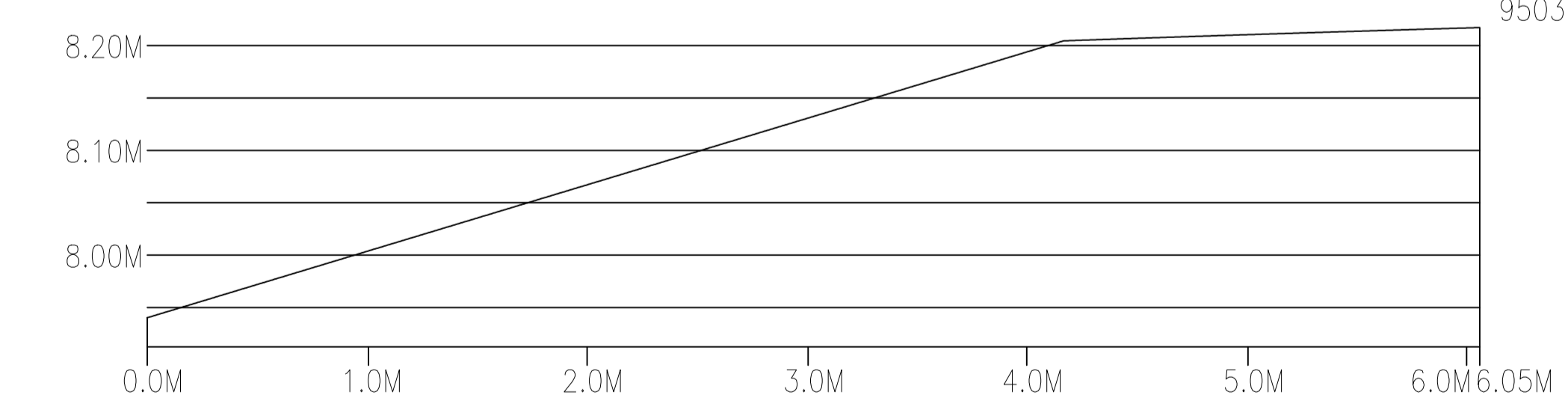
POSIÇÃO INICIAL: 636562.227;  
9503738.5



**09 PERFIL LONGITUDINAL - SDO 5**  
ESCALA 1/1500

POSIÇÃO FINAL:  
636428.408;  
9504117.782

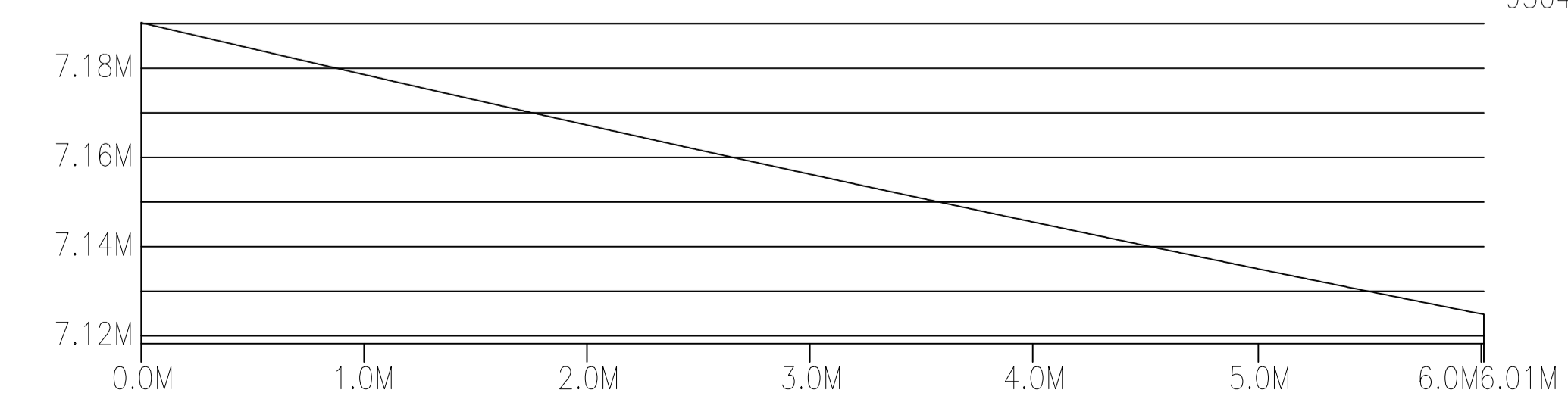
POSIÇÃO INICIAL: 636559.161;  
9503737.8



**10 PERFIL TRANSVERSAL INICIAL - SDO 5**  
ESCALA 1/25

POSIÇÃO FINAL:  
636565.044;  
9503739.314

POSIÇÃO INICIAL: 636426.489;  
9504108.0



**11 PERFIL TRANSVERSAL FINAL - SDO 5**  
ESCALA 1/25

POSIÇÃO FINAL:  
636432.467;  
9504108.693

**LEGENDA**

- RUA PAVIMENTADA EXISTENTE
- RUA A RECEBER INTERTRAVADO

RUAS	ÁREAS (M²)
RUA SDO 01	1.895,10
RUA SDO 02	641,07
RUA SDO 03	481,97
RUA SDO 04	300,94
<b>RUA SDO 05</b>	<b>8.545,14</b>
RUA SDO 06	2.918,87
RUA SDO 07	2.987,57
<b>TOTAL DE RUAS</b>	<b>17.770,66</b>

**OBSERVAÇÕES:**

OBS 01 - CONFERIR TODAS AS MEDIDAS, ANTERIOR A EXECUÇÃO, PARA QUE SEJA REALIZADA AS COMPATIBILIZAÇÕES E AJUSTES FINAIS NO PROJETO.

OBS 02 - QUALQUER ALTERAÇÃO NO PROJETO DEVERÁ SER CONSULTADO AO ENGENHEIRO RESPONSÁVEL PELO PROJETO PARA QUE SE PROPONHA UMA SOLUÇÃO EM CONJUNTO DURANTE A EXECUÇÃO. ESSA SOLUÇÃO SERÁ DOCUMENTADA COM ASSINATURA DO CONSTRUTOR, DO ENGENHEIRO RESPONSÁVEL E DA SECRETÁRIA RESPONSÁVEL PELA OBRA NA PREFEITURA

SISTEMA DE COORDENADAS - SIRGAS (SIRGAS 2000)  
MERIDIANO CENTRAL - 38° W GR  
PROJEÇÃO UNIVERSAL DE MERCATOR (UTM) - ZONA 24M

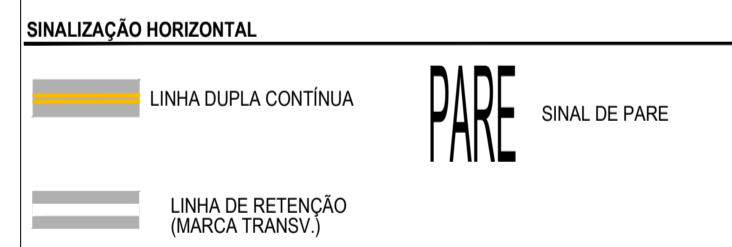
**LEGENDA - EM PLANTA**

- MEIO-FIO EXISTENTE
- TRECHO SEM PAVIMENTO
- PAVIMENTAÇÃO ASFÁLTICA
- MEIO-FIO PROJETADO
- CERCA
- PROJEÇÃO COBERTA/EDIFICAÇÃO
- TRECHO PROJETADO
- CURVA DE NÍVEL
- POSTE
- MURO
- ALINHAMENTO (ESTACAS)
- SENTIDO DA ÁGUA
- VEGETAÇÃO

**LEGENDA - EM PERFIL**

- TERRENO NATURAL - PERFIL LONGITUDINAL
- TERRENO PROJETADO - PERFIL LONGITUDINAL

ÁREAS IRREGULARES	
SEQUENCIA	ÁREA(M²)
01	



**ASSINATURAS E APROVAÇÃO**

PROJETISTA: THIAGO PEREIRA GOMES

PROPRIETÁRIO:

APROVAÇÃO

**PREFEITURA MUNICIPAL DE ARACATI**

PROPRIETÁRIO: PREFEITURA MUNICIPAL DE ARACATI

PROJETO: PAVIMENTAÇÃO EM INTERTRAVADO NA LOCALIDADE DO CUMBE

PAVIMENTAÇÃO EM INTERTRAVADO NA LOCALIDADE DO CUMBE

IDENTIFICAÇÃO DO REGISTRO:

01 PLANTA DE SITUAÇÃO - SDO 5

02 PLANTA BAIXA - SDO 5 - SEÇÃO S01 A S02

03 PLANTA BAIXA - SDO 5 - SEÇÃO S02 A S03

04 PLANTA BAIXA - SDO 5 - SEÇÃO S03 A S04

05 PLANTA BAIXA - SDO 5 - SEÇÃO S04 A S05

06 PLANTA BAIXA - SDO 5 - SEÇÃO S05 A S06

07 PLANTA BAIXA - SDO 5 - SEÇÃO S06 A S07

08 PLANTA BAIXA - SDO 5 - SEÇÃO S07 A S08

09 PERFIL LONGITUDINAL - SDO 5

10 PERFIL TRANSVERSAL INICIAL - SDO 5

11 PERFIL TRANSVERSAL FINAL - SDO 5

LOCAL: CUMBE - ARACATI/CE

DATA: JANEIRO/2023

INDICADA: 07/09