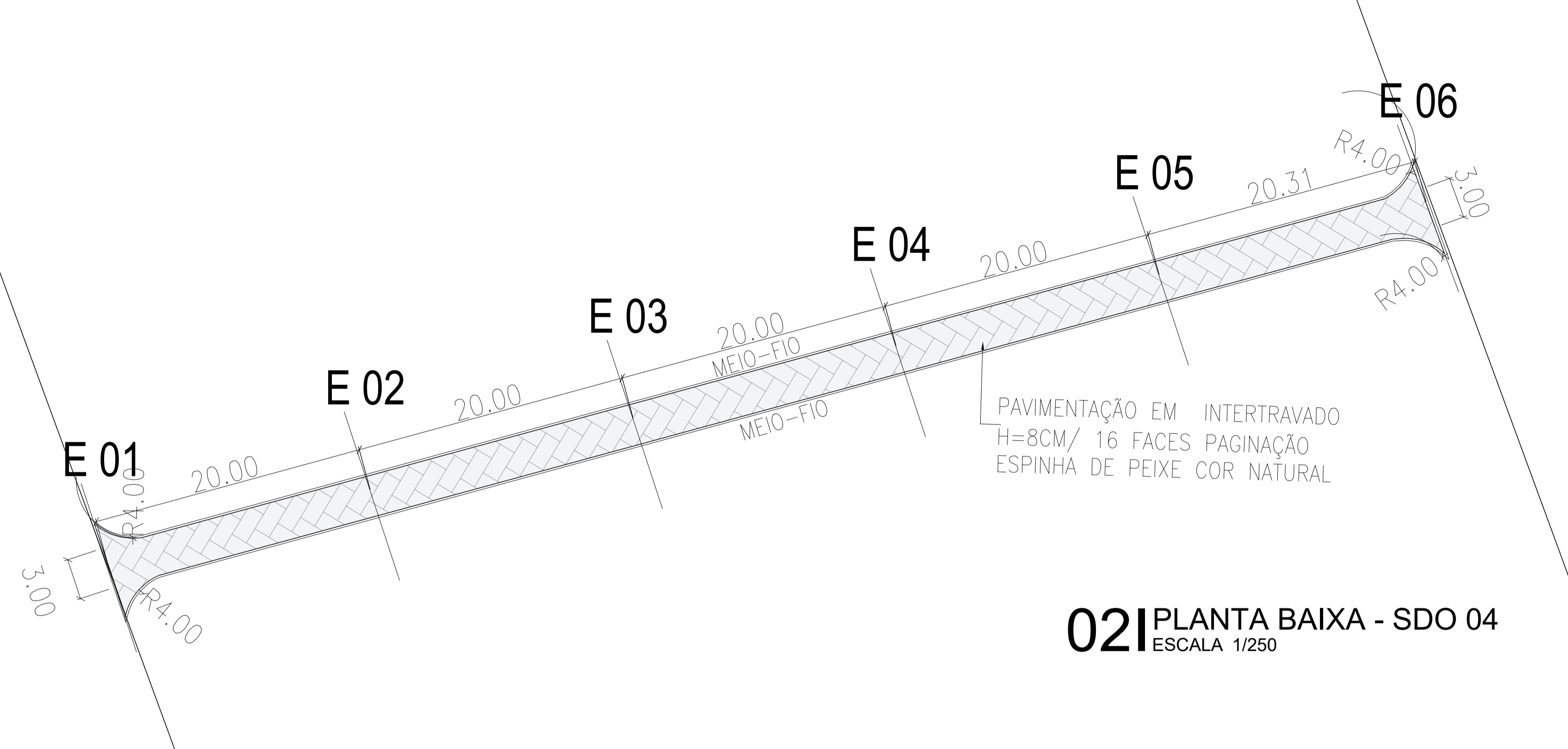


**01 PLANTA DE SITUAÇÃO SDO 04**  
ESCALA 1/3500

QUANTITATIVOS RUA SDO 04	
Especificação	Área (M2)
Piso em Intertravado h=8cm/16 faces cor natural.	300,94
Meio fio H=35cm	70,22

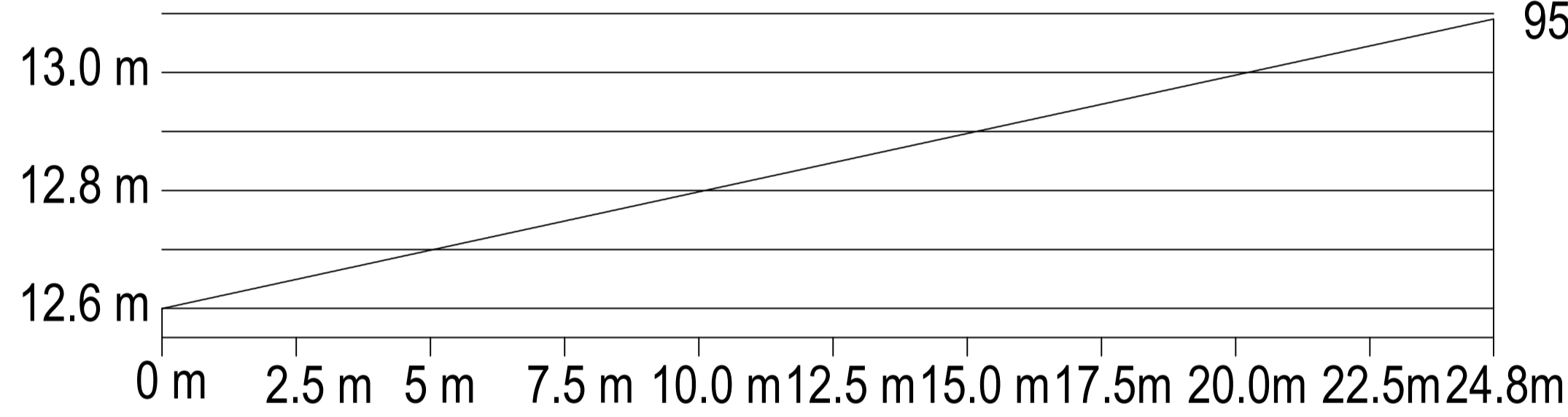
QUANTITATIVOS MEIO-FIO H=35M RUA SDO 04	
Perímetro	200,64 (M)



**02 PLANTA BAIXA - SDO 04**  
ESCALA 1/250

POSIÇÃO INICIAL: 636495.139;  
9503871.8

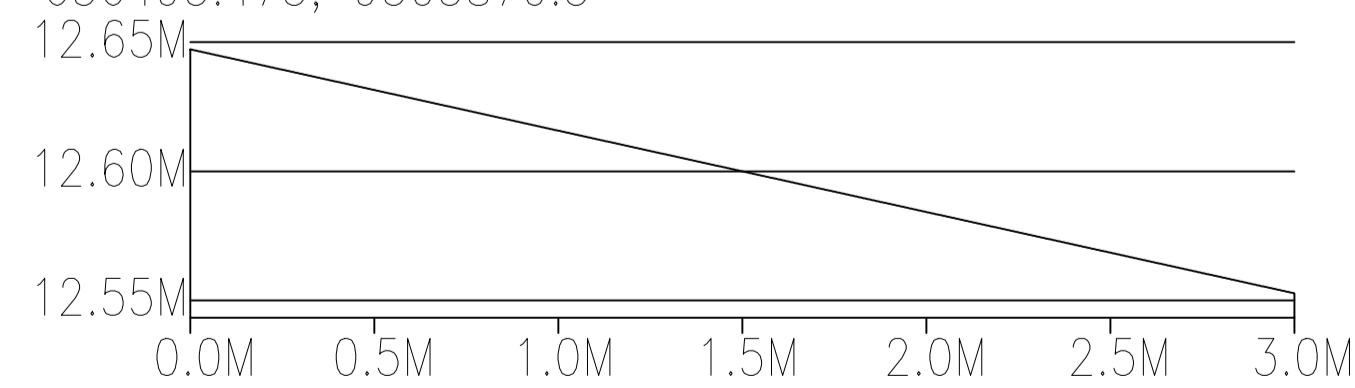
POSIÇÃO FINAL:  
636519.337;  
9503877.223



**03 PERFIL LONGITUDINAL- SDO 04**  
ESCALA 1/100

POSIÇÃO INICIAL:  
636495.475; 9503870.3

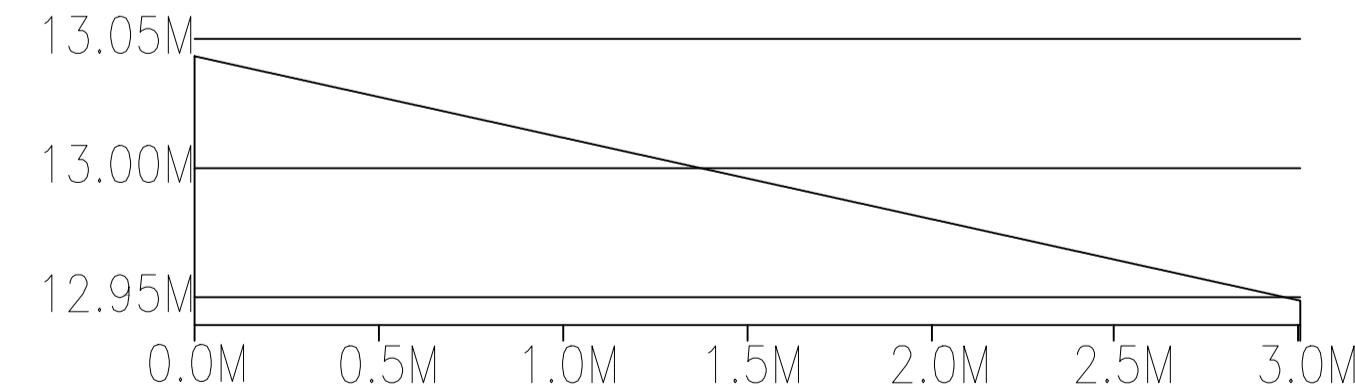
POSIÇÃO FINAL:  
636494.823;  
9503873.295



**04 PERFIL TRANSVERSAL INICIAL - SDO 04**  
ESCALA 1/20

POSIÇÃO INICIAL:  
636514.997; 9503874.7

POSIÇÃO FINAL:  
636514.344,  
9503877.647



**05 PERFIL TRANSVERSAL FINAL - SDO 04**  
ESCALA 1/20

**LEGENDA**

- RUA PAVIMENTADA EXISTENTE
- RUA A RECEBER INTERTRAVADO

RUAS	ÁREAS (M²)
RUA SDO 01	1.895,10
RUA SDO 02	641,07
RUA SDO 03	481,97
RUA SDO 04	300,94
RUA SDO 05	8.545,14
RUA SDO 06	2.918,87
RUA SDO 07	2.987,57
TOTAL DE RUAS	17.770,66

**OBSERVAÇÕES:**

OBS 01 - CONFERIR TODAS AS MEDIDAS, ANTERIOR A EXECUÇÃO, PARA QUE SEJA REALIZADA AS COMPATIBILIZAÇÕES E AJUSTES FINAIS NO PROJETO.

OBS 02 - QUALQUER ALTERAÇÃO NO PROJETO DEVERÁ SER CONSULTADO AO ENGENHEIRO RESPONSÁVEL PELO PROJETO PARA QUE SE PROPONHA UMA SOLUÇÃO EM CONJUNTO DURANTE A EXECUÇÃO. ESSA SOLUÇÃO SERÁ DOCUMENTADA COM ASSINATURA DO CONSTRUTOR, DO ENGENHEIRO RESPONSÁVEL E DA SECRETÁRIA RESPONSÁVEL PELA OBRA NA PREFEITURA

SISTEMA DE COORDENADAS - SIRGAS (SIRGAS 2000)  
MERIDIANO CENTRAL - 38° W GR  
PROJEÇÃO UNIVERSAL DE MERCATOR (UTM) - ZONA 24M

**LEGENDA - EM PLANTA**

- MEIO-FIO EXISTENTE
- TRECHO SEM PAVIMENTO
- PAVIMENTAÇÃO ASFÁLTICA
- MEIO-FIO PROJETADO
- CERCA
- PROJEÇÃO COBERTA/EDIFICAÇÃO
- TRECHO PROJETADO
- CURVA DE NÍVEL
- POSTE
- MURO
- ALINHAMENTO (ESTACAS)
- SENTIDO DA ÁGUA
- VEGETAÇÃO

**LEGENDA - EM PERFIL**

- TERRENO NATURAL - PERFIL LONGITUDINAL
- TERRENO PROJETADO - PERFIL LONGITUDINAL

**SINALIZAÇÃO HORIZONTAL**

- LINHA DUPLA CONTÍNUA
- LINHA DE RETENÇÃO (MARCA TRANSV.)
- SINAL DE PARE

**ASSINATURAS E APROVAÇÃO**

PROJETISTA: THIAGO PEREIRA GOMES, ENGENHEIRO CIVIL

PROPRIETÁRIO:

APROVAÇÃO:

**PREFEITURA MUNICIPAL DE ARACATI**

PROPRIETÁRIO: PREFEITURA MUNICIPAL DE ARACATI

PROJETO: PAVIMENTAÇÃO EM INTERTRAVADO NA LOCALIDADE DO CUMBE

IDENTIFICAÇÃO DO PROJETO:

- 01 PLANTA DE SITUAÇÃO SDO 04
- 02 PLANTA BAIXA - SDO 04
- 03 PERFIL LONGITUDINAL - SDO 04
- 04 PERFIL TRANSVERSAL INICIAL - SDO 04
- 05 PERFIL TRANSVERSAL FINAL - SDO 04

LOCAL: CUMBE - ARACATI/CE	DATA: JANEIRO 2023	PAROQUIA: 06/09
PROJETISTA: THIAGO PEREIRA GOMES	ESCALA: INDICADA	