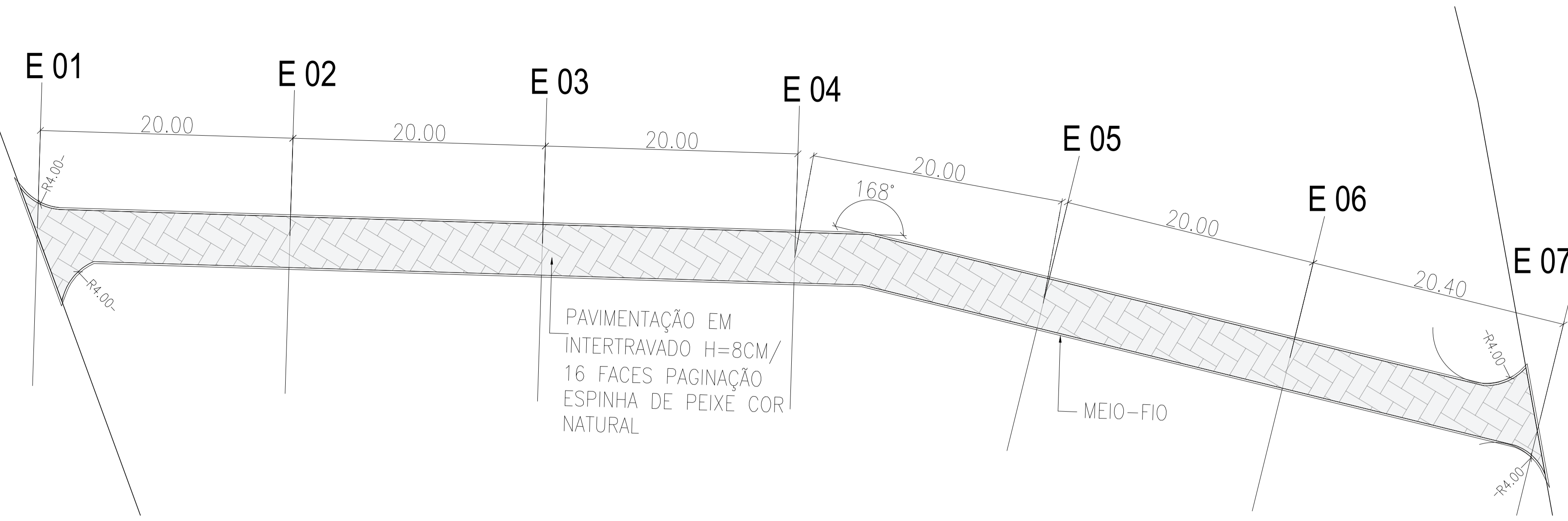


01 PLANTA DE SITUAÇÃO SDO 03
ESCALA 1/3500

QUANTITATIVOS RUA SDO 03	
Especificação	Área (M2)
Piso em Intertravado h=8cm/16 faces cor natural.	481,97
Meio fio H=35cm	84,58

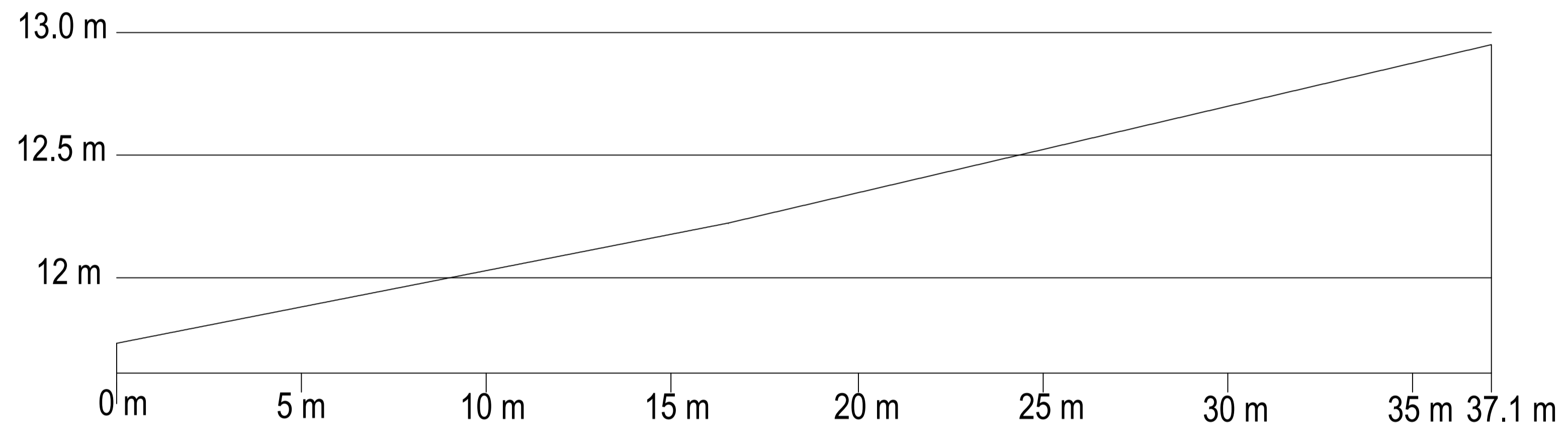
QUANTITATIVOS MEIO-FIO H=35M RUA SDO 03	
Perímetro	241,67 (M)



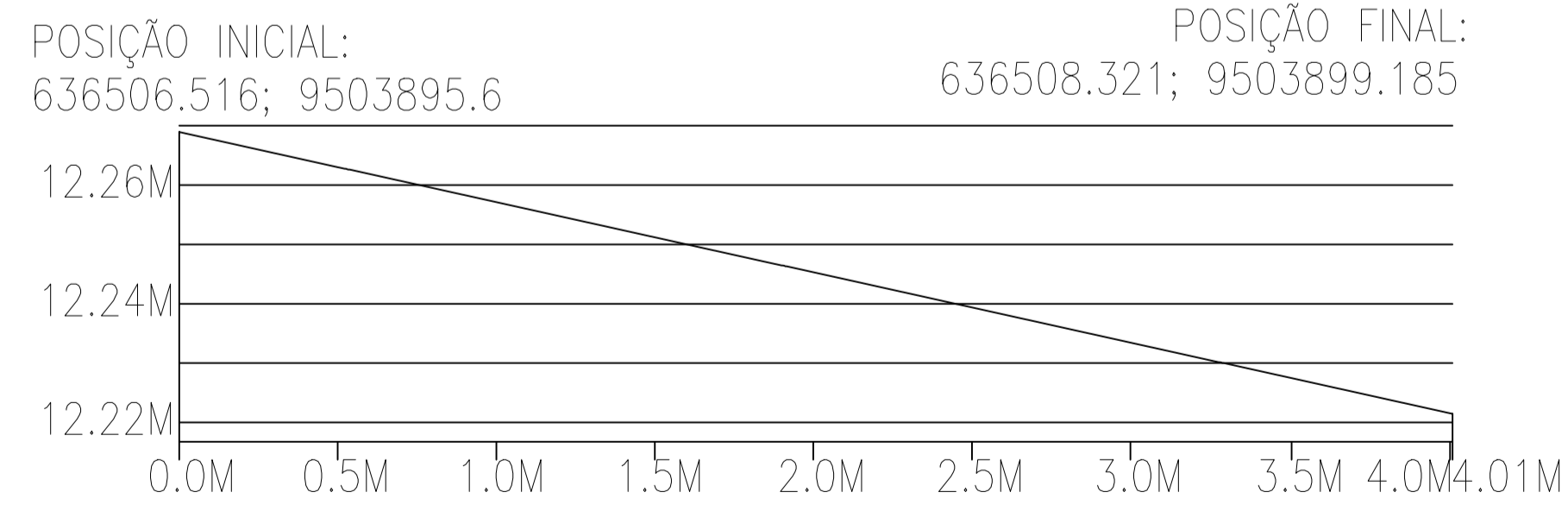
02 PLANTA BAIXA - SDO 03
ESCALA 1/250

POSIÇÃO INICIAL:
636490.501; 9503900.0

POSIÇÃO FINAL:
636525.234; 9503888.362



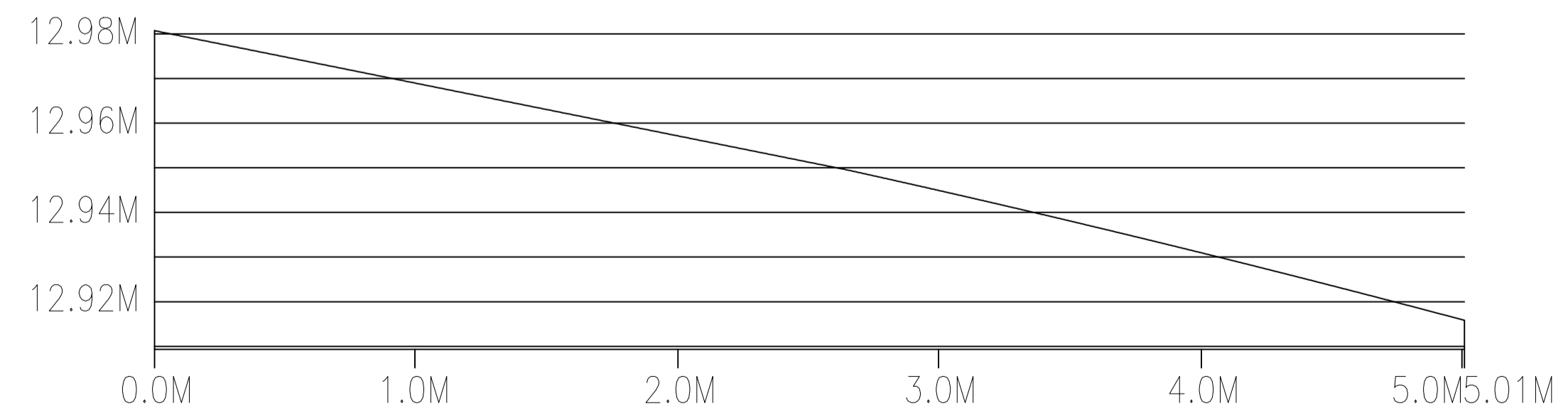
03 PERFIL LONGITUDINAL - SDO 03
ESCALA 1/100



04 PERFIL TRANSVERSAL INICIAL - SDO 03
ESCALA 1/20

POSIÇÃO INICIAL:
636524.128, 9503886.1

POSIÇÃO FINAL:
636526.389, 9503890.592



05 PERFIL TRANSVERSAL FINAL - SDO 03
ESCALA 1/20

LEGENDA

- RUA PAVIMENTADA EXISTENTE
- RUA A RECEBER INTERTRAVADO

RUAS	ÁREAS (M²)
RUA SDO 01	1.895,10
RUA SDO 02	641,07
RUA SDO 03	481,97
RUA SDO 04	300,94
RUA SDO 05	8.545,14
RUA SDO 06	2.918,87
RUA SDO 07	2.987,57
TOTAL DE RUAS	17.770,66

OBSERVAÇÕES:

OBS 01 - CONFERIR TODAS AS MEDIDAS, ANTERIOR A EXECUÇÃO, PARA QUE SEJA REALIZADA AS COMPATIBILIZAÇÕES E AJUSTES FINAIS NO PROJETO.
OBS 02 - QUALQUER ALTERAÇÃO NO PROJETO DEVERÁ SER CONSULTADO AO ENGENHEIRO RESPONSÁVEL PELO PROJETO PARA QUE SE PROPONHA UMA SOLUÇÃO EM CONJUNTO DURANTE A EXECUÇÃO. ESSA SOLUÇÃO SERÁ DOCUMENTADA COM ASSINATURA DO CONSTRUTOR, DO ENGENHEIRO RESPONSÁVEL E DA SECRETÁRIA RESPONSÁVEL PELA OBRA NA PREFEITURA

SISTEMA DE COORDENADAS - SIRGAS (SIRGAS 2000)
MERIDIANO CENTRAL - 38° W GR
PROJEÇÃO UNIVERSAL DE MERCATOR (UTM) - ZONA 24M

LEGENDA - EM PLANTA

- MEIO-FIO EXISTENTE
- TRECHO SEM PAVIMENTO
- PAVIMENTAÇÃO ASFÁLTICA
- MEIO-FIO PROJETADO
- CERCA
- PROJEÇÃO COBERTA/EDIFICAÇÃO
- TRECHO PROJETADO
- ~ CURVA DE NÍVEL
- POSTE
- MURO
- ALINHAMENTO (ESTACAS)
- ▶ SENTIDO DA ÁGUA
- ⊗ VEGETAÇÃO

LEGENDA - EM PERFIL

- TERRENO NATURAL - PERFIL LONGITUDINAL
- TERRENO PROJETADO - PERFIL LONGITUDINAL

SINALIZAÇÃO HORIZONTAL

- LINHA DUPLA CONTÍNUA
- LINHA DE RETENÇÃO (MARCA TRANSV.)
- SINAL DE PARE

ASSINATURAS E APROVAÇÃO

PROJETISTA: THIAGO PEREIRA GOMES
ENGENHEIRO CIVIL

APROVAÇÃO: _____

PREFEITURA MUNICIPAL DE ARACATI

PROPRIETÁRIO: _____

PROJETO: PAVIMENTAÇÃO EM INTERTRAVADO NA LOCALIDADE DO CUMBE

IDENTIFICAÇÃO DO PROJETO:
01. PLANTA DE SITUAÇÃO SDO 03
02. PLANTA BAIXA - SDO 03
03. PERFIL LONGITUDINAL - SDO 03
04. PERFIL TRANSVERSAL INICIAL - SDO 03
05. PERFIL TRANSVERSAL FINAL - SDO 03

LOCAL: CUMBE - ARACATICE	DATA: JANEIRO/2023	PARADA: 05/09
PROJETO: THIAGO PEREIRA GOMES	ESCALA: INDICADA	