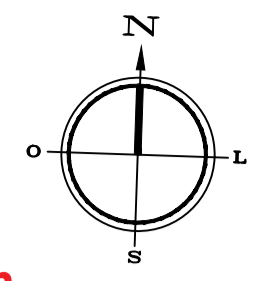
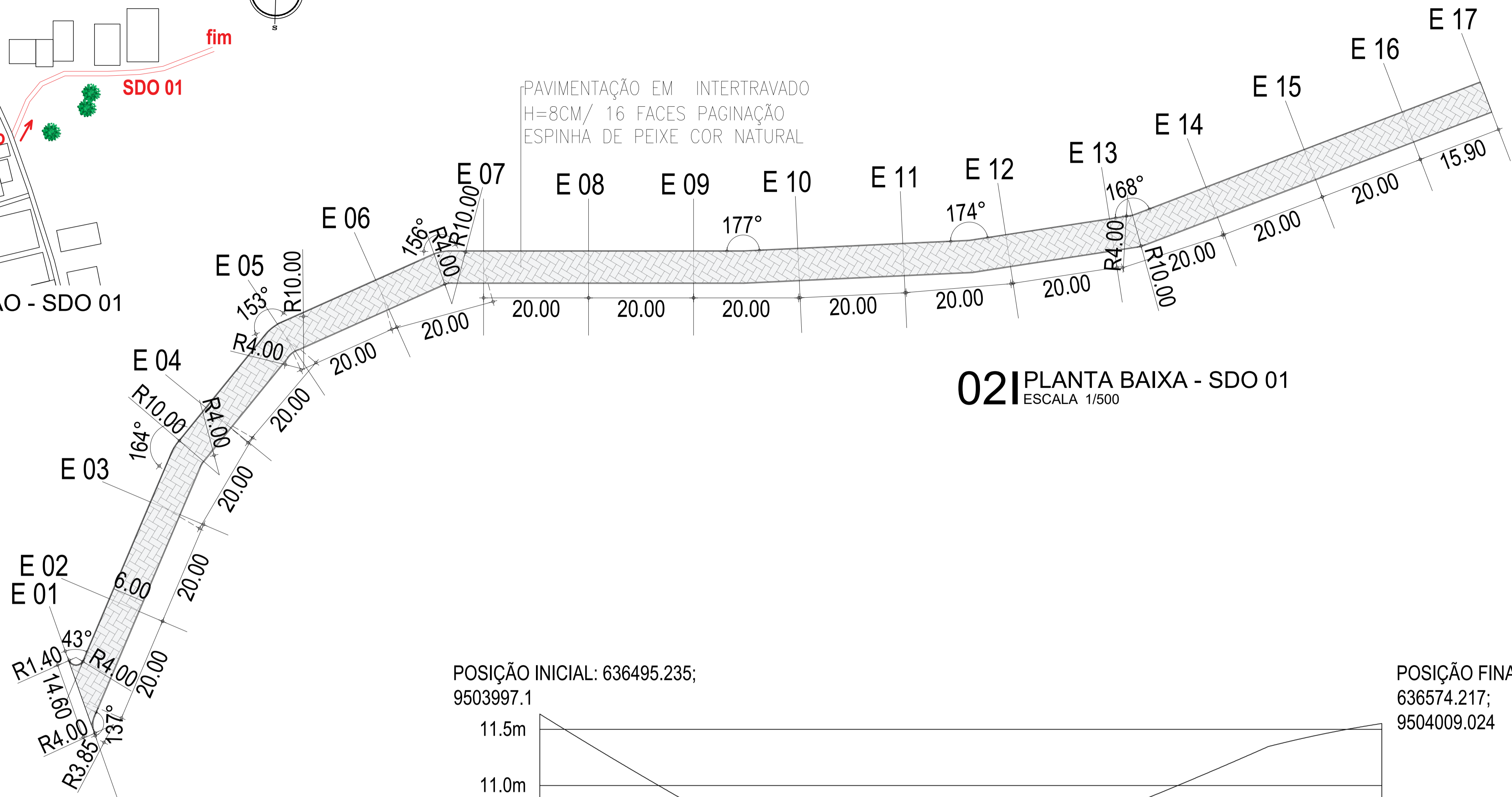


01 PLANTA DE SITUAÇÃO - SDO 01
ESCALA 1/3500



PAVIMENTAÇÃO EM INTERTRAVADO
H=8CM/ 16 FACES PAGINAÇÃO
ESPINHA DE PEIXE COR NATURAL



02 PLANTA BAIXA - SDO 01
ESCALA 1/500

LEGENDA

- RUA PAVIMENTADA EXISTENTE
- RUA A RECEBER INTERTRAVADO

RUAS	ÁREAS (M²)
RUA SDO 01	1.895,10
RUA SDO 02	641,07
RUA SDO 03	481,97
RUA SDO 04	300,94
RUA SDO 05	8.545,14
RUA SDO 06	2.918,87
RUA SDO 07	2.987,57
TOTAL DE RUAS	17.770,66

OBSERVAÇÕES:

OBS 01 - CONFERIR TODAS AS MEDIDAS, ANTERIOR A EXECUÇÃO, PARA QUE SEJA REALIZADA AS COMPATIBILIZAÇÕES E AJUSTES FINAIS NO PROJETO.

OBS 02 - QUALQUER ALTERAÇÃO NO PROJETO DEVERÁ SER CONSULTADO AO ENGENHEIRO RESPONSÁVEL PELO PROJETO PARA QUE SE PROPONHA UMA SOLUÇÃO EM CONJUNTO DURANTE A EXECUÇÃO. ESSA SOLUÇÃO SERÁ DOCUMENTADA COM ASSINATURA DO CONSTRUTOR, DO ENGENHEIRO RESPONSÁVEL E DA SECRETÁRIA RESPONSÁVEL PELA OBRA NA PREFEITURA

SISTEMA DE COORDENADAS - SIRGAS (SIRGAS 2000)
MERIDIANO CENTRAL - 38° W GR
PROJEÇÃO UNIVERSAL DE MERCATOR (UTM) - ZONA 24M

QUANTITATIVOS RUA SDO 01

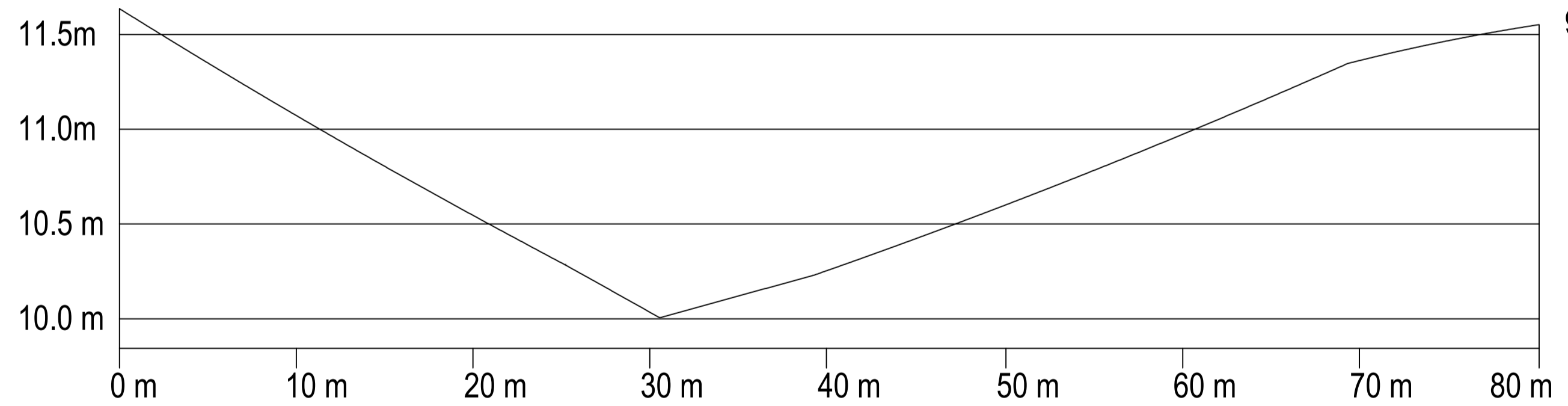
Especificação	Área (M2)
Piso em Intertravado h=8cm/16 faces cor natural.	1895,10
Meio fio H=35cm	223,80

QUANTITATIVOS MEIO-FIO H=35M RUA SDO 01

Perímetro	639,44 (M)
-----------	------------

POSIÇÃO INICIAL: 636495.235;
9503997.1

POSIÇÃO FINAL:
636574.217;
9504009.024



03 PERFIL LONGITUDINAL - SDO 01
ESCALA 1/250

LEGENDA - EM PLANTA

- MEIO-FIO EXISTENTE
- TRECHO SEM PAVIMENTO
- PAVIMENTAÇÃO ASFÁLTICA
- MEIO-FIO PROJETADO
- CERCA
- PROJEÇÃO COBERTA/EDIFICAÇÃO
- TRECHO PROJETADO
- CURVA DE NÍVEL
- POSTE
- MURO
- ALINHAMENTO (ESTACAS)
- SENTIDO DA ÁGUA
- VEGETAÇÃO

LEGENDA - EM PERFIL

- TERRENO NATURAL - PERFIL LONGITUDINAL
- TERRENO PROJETADO - PERFIL LONGITUDINAL

ÁREAS IRREGULARES

SEQUENCIA	ÁREA(M²)
01	

SINALIZAÇÃO HORIZONTAL

- LINHA DUPLA CONTÍNUA
- LINHA DE RETENÇÃO (MARCA TRANSV.)
- SINAL DE PARE

ASSINATURAS E APROVAÇÃO

PROJETISTA	PROPRIETÁRIO
THIAGO PEREIRA GOMES ENGENHEIRO CIVIL	

PREFEITURA MUNICIPAL DE ARACATI

PREFEITURA MUNICIPAL DE ARACATI

PAVIMENTAÇÃO EM INTERTRAVADO NA LOCALIDADE DO CUMBE

PAVIMENTAÇÃO EM INTERTRAVADO NA LOCALIDADE DO CUMBE

IDENTIFICAÇÃO DO DESENHO:

- 01 PLANTA DE SITUAÇÃO - SDO 01
- 02 PLANTA BAIXA - SDO 01
- 03 PERFIL LONGITUDINAL - SDO 01
- 04 PERFIL TRANSVERSAL INICIAL - SDO 01
- 05 PERFIL TRANSVERSAL FINAL - SDO 01

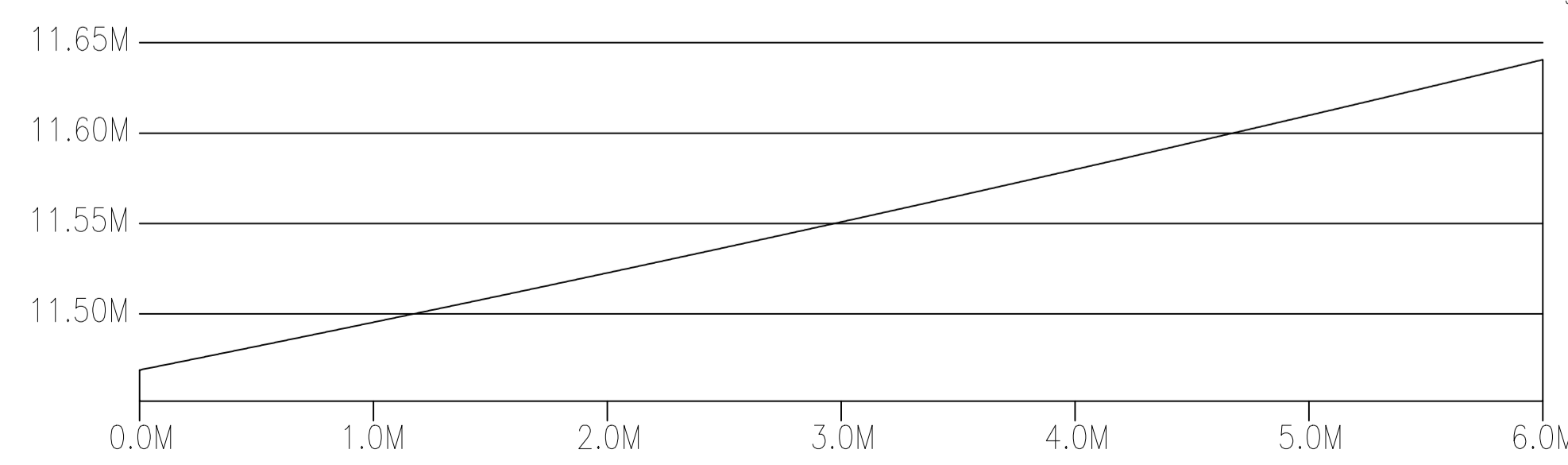
ESCALA	DATA	PROJETO
CUMBE - ARACATICE	JANEIRO 2023	03/09
PROJETO: THIAGO PEREIRA GOMES	ESCALA:	INDICADA

POSIÇÃO INICIAL:
636574.790, 9504006.0

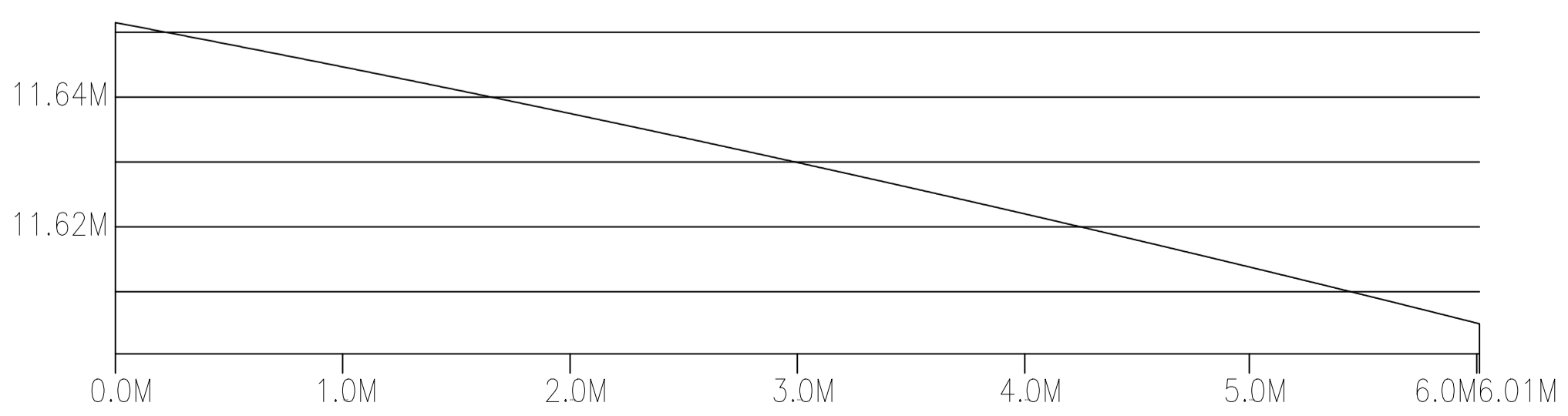
POSIÇÃO FINAL:
636573.501,
9504011.954

POSIÇÃO INICIAL:
636495.715; 9503994.2

POSIÇÃO FINAL:
636494.925;
9504000.216



05 PERFIL TRANSVERSAL FINAL - SDO 01
ESCALA 1/25



04 PERFIL TRANSVERSAL INICIAL - SDO 01
ESCALA 1/25