

PLANTA ESQUEMÁTICA DE SINALIZAÇÃO
ESCALA: 1:1000

ASSINATURAS E APROVAÇÃO

PROJETISTA	PROPRIETÁRIO
<i>Leonardo Silveira Lima</i>	
LEONARDO SILVEIRA LIMA ENGENHEIRO CIVIL - RNP: 091581987	

APROVAÇÃO

GEOPAC RUA CALIXTO MACHADO, N.º 27, SALA 04
BARRIO PRES. FAGUNHA (LUBEDDICE)
FONE: (85) 341-3141 EMAIL: GEOPAC@GEOPAC.COM.BR

PROPRIETÁRIO:
PREFEITURA MUNICIPAL DE ARACATI

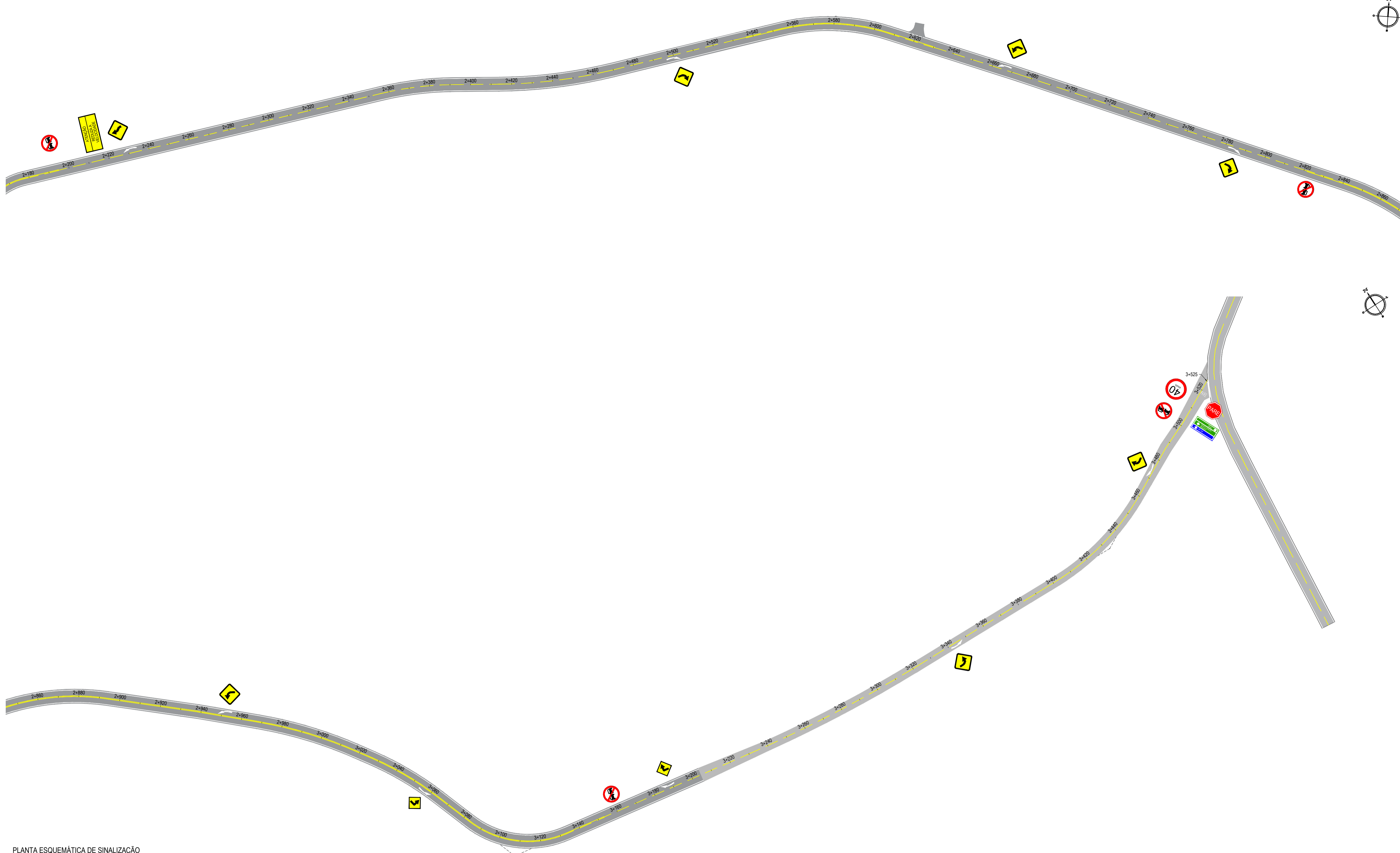
TÍTULO:
PAVIMENTAÇÃO ASFÁLTICA DA ESTRADA DE ACESSO A JUA

PROJETO:
PROJETO DE SINALIZAÇÃO

CONTEÚDO:
PLANTA DE SINALIZAÇÃO


IDENTIFICAÇÃO DOS DESENHOS:
PLANTA DE SINALIZAÇÃO

LOCAL: JUA-ARACATICE	DATA: FEV/2023	PRONALTA: 01-09
DESENHO: VIGOR VEIRA	ESCALA: INDICADA	CONTROLE: ARCT C23.06



PLANTA ESQUEMÁTICA DE SINALIZAÇÃO
ESCALA: 1/1000

ASSINATURAS E APROVAÇÃO

PROJETISTA	PROPRIETÁRIO
 LEONARDO SILVEIRA LIMA ENGENHEIRO CIVIL - RNP: 091581987	

APROVAÇÃO

PROPRIETÁRIO:
PREFEITURA MUNICIPAL DE ARACATI

OBRA:
PAVIMENTAÇÃO ASFÁLTICA DA ESTRADA DE ACESSO A JUÁ

PROJETO:
PROJETO DE SINALIZAÇÃO

CONTEÚDO:
PLANTA DE SINALIZAÇÃO
IDENTIFICAÇÃO DOS DESENHOS:
PLANTA DE SINALIZAÇÃO

LOCAL: JUÁ-ARACATI/CE	DATA: FEV/2023	PRONALTA: 02-09
DESENHADO: VIGOR VIEIRA	ESCALA: INDICADA	CONTROLE: ARCT C23.06

SINALIZAÇÃO VERTICAL

PLACAS DE SINALIZAÇÃO DO TRECHO

PLACAS REGULAMENTARES

PLACAS	CÓDIGO	DIMENSÕES (m)	QUANT. (un)
	R-1	Ø = 0,80	01
	R-7	Ø = 0,80	11
	R-19-4	Ø = 0,80	02

PLACAS DE ADVERTÊNCIA

PLACAS	CÓDIGO	DIMENSÕES (m)	QUANT. (un)
	A-2a	0,80x0,80	05
	A-2b	0,80x0,80	05
	A-3a	0,80x0,80	02
	A-1a	0,80x0,80	03
	A-1b	0,80x0,80	05
	A-32b	0,80x0,80	04

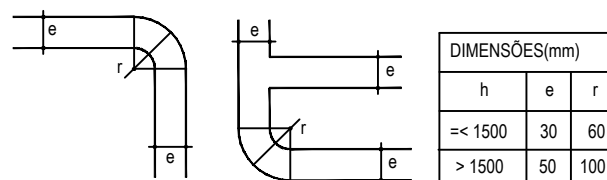
PLACAS INFORMATIVAS

MODELO DOS SINAIS	CÓDIGO	QUANT. (un)
	I-1	02

PLACAS INDICATIVAS

MODELO DOS SINAIS	CÓDIGO	QUANT. (un)
	-	01

DIMENSÕES



NOTA 1:
 CARACTERÍSTICAS DAS PLACAS REGULAMENTARES:
 DIÂMETRO - 0,80m FUNDO: BRANCO
 TARJA CIRCULAR E DIAGONAL - 0,07m TARJA: VERMELHA
 SÍMBOLO: PRETO
 LETRA: PRETO
 VERSO: PRETO

NOTA 2:
 CARACTERÍSTICAS DAS PLACAS DE ADVERTÊNCIA:
 LADO - 0,80m FUNDO: AMARELO
 ORLA EXTERNA - 0,01m ORLA EXTERNA: AMARELA
 ORLA INTERNA - 0,02m ORLA INTERNA: PRETA
 SÍMBOLO: PRETO
 VERSO: PRETO

NOTA 3:
 CARACTERÍSTICAS DAS PLACAS INFORMATIVAS
 FUNDO: AMARELO
 TARJA, LETRA E SETA: BRANCA OU PRETA
 VERSO: PRETO

APROVAÇÃO

 LEONARDO SILVEIRA LIMA
 ENGENHEIRO CIVIL - RNP: 0601581067

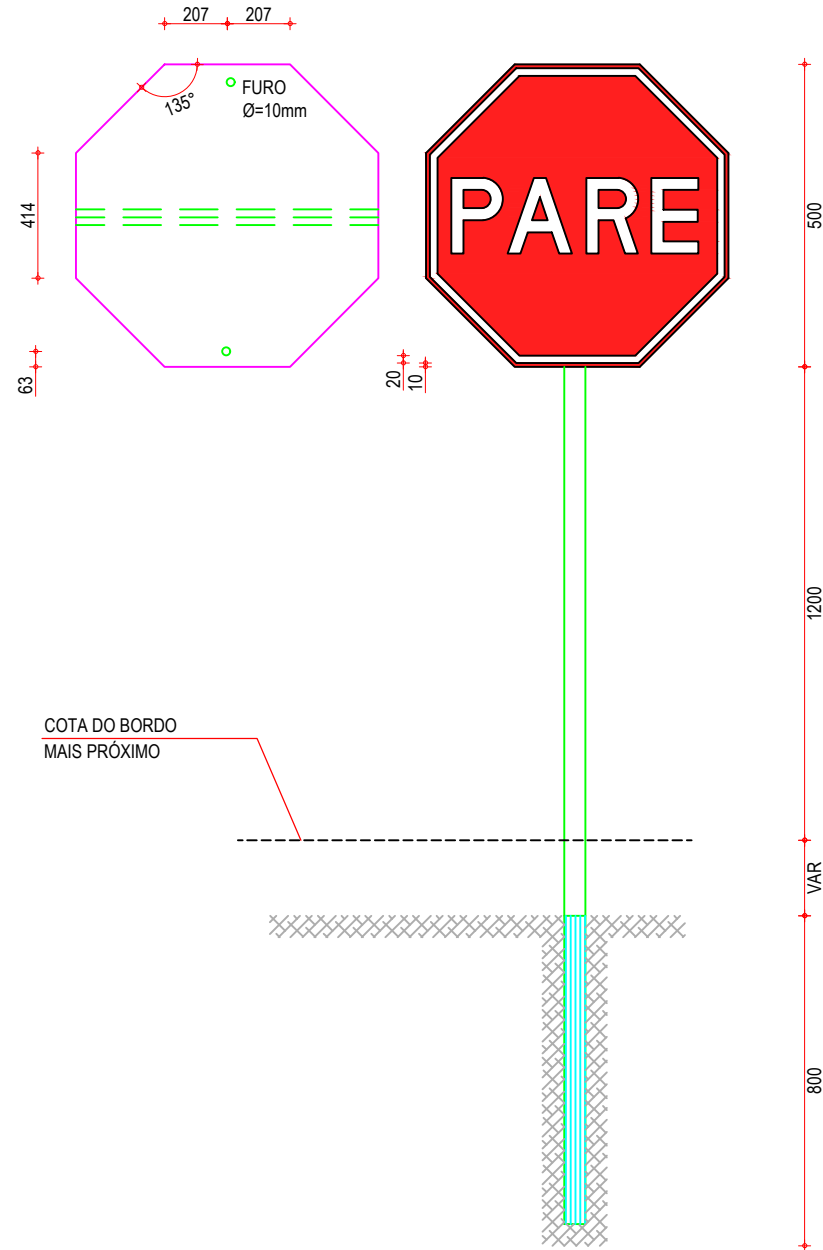
PROPRIETÁRIO:
PREFEITURA MUNICIPAL DE ARACATI/CE
 EMPRESA CONTRATADA:
GEOPAC
RUA CALIXTO MACHADO, N.º 27, SALA 04, BAIRRO PIRES FAÇANHA | EUSEBIO/CE FONE: (85) 3241-3147 | EMAIL: GEOPAC@GEOPAC.COM.BR

OBRA:
PAVIMENTAÇÃO ASFÁLTICA DA ESTRADA DE ACESSO A JUÁ
 PROJETO:
PROJETO DE SINALIZAÇÃO
 CONTEÚDO / IDENTIFICAÇÃO DOS DESENHOS:
 DETALHE EXECUTIVO DAS PLACAS DO TRECHO
 PRANCHA:
03-09
 LOCAL:
 JUÁ - ARACATI/CE
 DATA:
 FEV/2023
 ESCALA:
 SEM ESCALA
 CONTROLE:
 ARCT C23.06

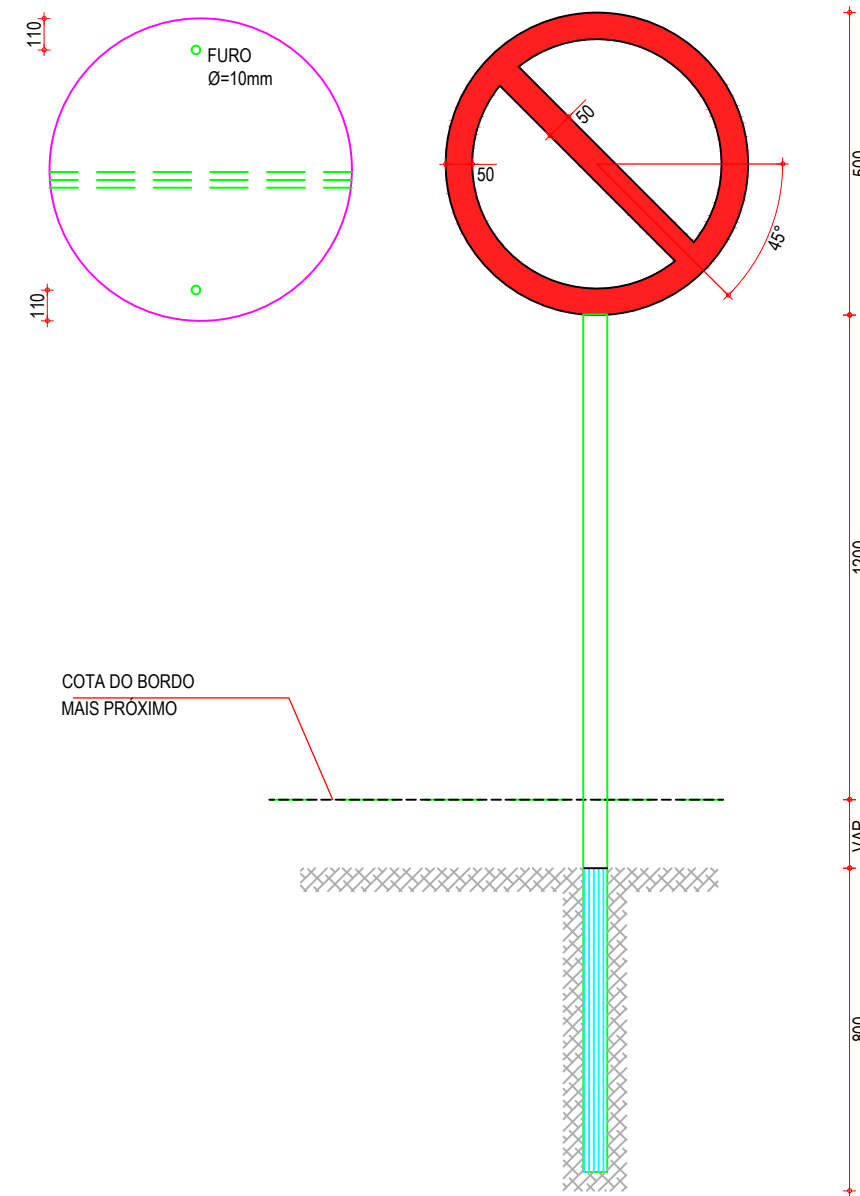
SINALIZAÇÃO VERTICAL

PLACAS REGULAMENTARES (DETALHE EXECUTIVO)

DETALHE
PARADA OBRIGATÓRIA (R1)



DETALHE
R-3 a R-31



CORES:

R-1
FUNDO : VERMELHO REFLETIVO
ORLA : BRANCO REFLETIVO
VERSO : PRETO

R-2
FUNDO : BRANCO REFLETIVO
ORLA : VERMELHO REFLETIVO
VERSO : PRETO

R-3 a R-31
FUNDO : BRANCO REFLETIVO
ORLA E TARJA DIAMETRAL : VERMELHO REFLETIVO
VERSO : PRETO

NOTA:
DIMENSÕES EM MILÍMETROS

APROVAÇÃO

PROJETISTA:

Leonardo Silveira Lima
LEONARDO SILVEIRA LIMA
ENGENHEIRO CIVIL - RNP: 0601581067

PROPRIETÁRIO:

PREFEITURA MUNICIPAL DE ARACATI/CE

EMPRESA CONTRATADA:
GEOPAC
RUA CALIXTO MACHADO, N.º 27, SALA 04,
BAIRRO PIRES FAÇANHA | EUSÉBIO/CE
FONE: (85) 3241-3147 | EMAIL: GEOPAC@GEOPAC.COM.BR

OBRA:

PAVIMENTAÇÃO ASFÁLTICA DA ESTRADA DE ACESSO A JUÁ

PROJETO:
PROJETO DE SINALIZAÇÃO

CONTEÚDO / IDENTIFICAÇÃO DOS DESENHOS:
DETALHE EXECUTIVO DAS PLACAS REGULAMENTARES

PRANCHA:
04-09

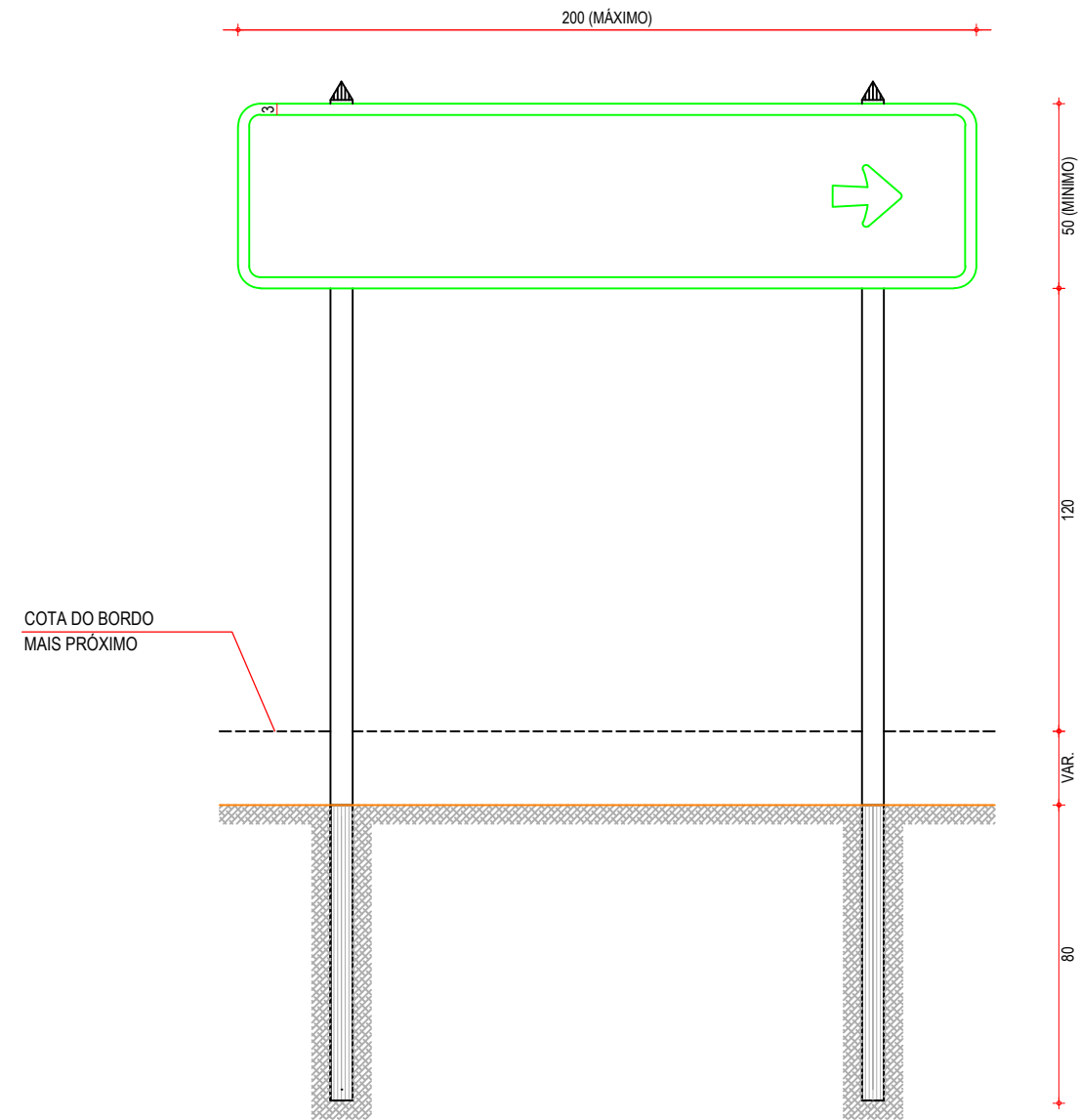
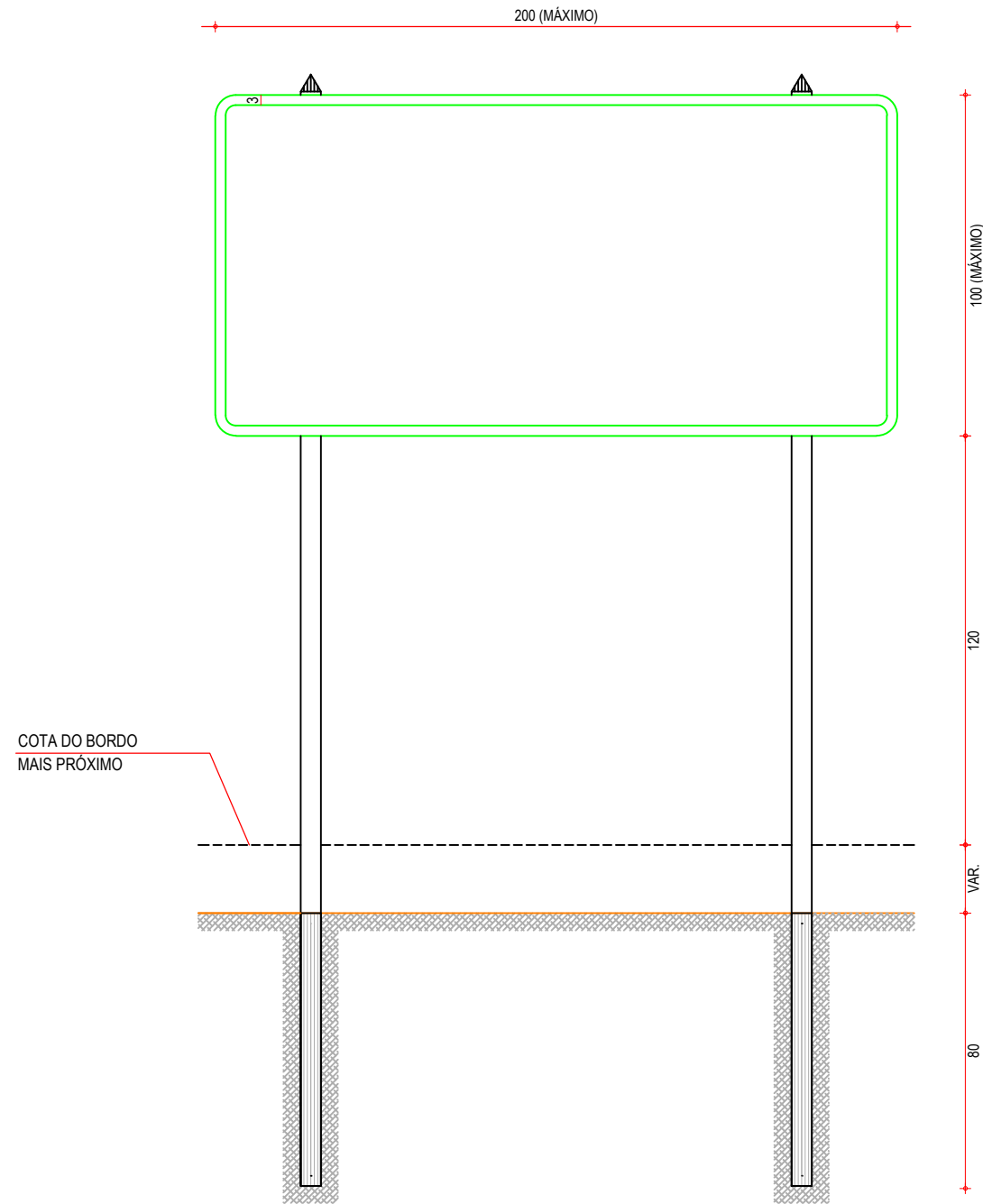
LOCAL:
JUÁ - ARACATI/CE

DATA:
FEV/2023

ESCALA:
INDICADA

CONTROLE:
ARCT C23.06

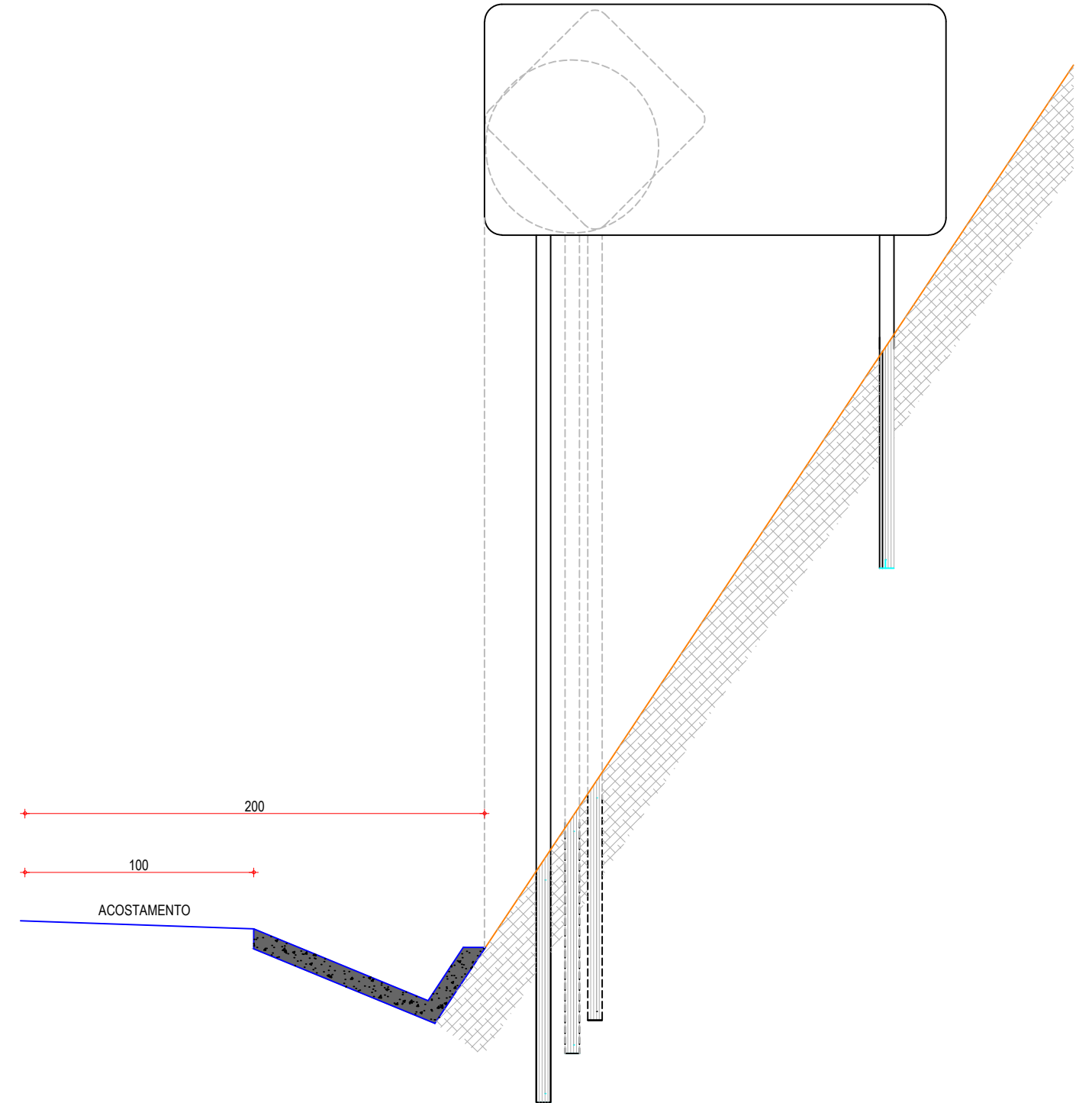
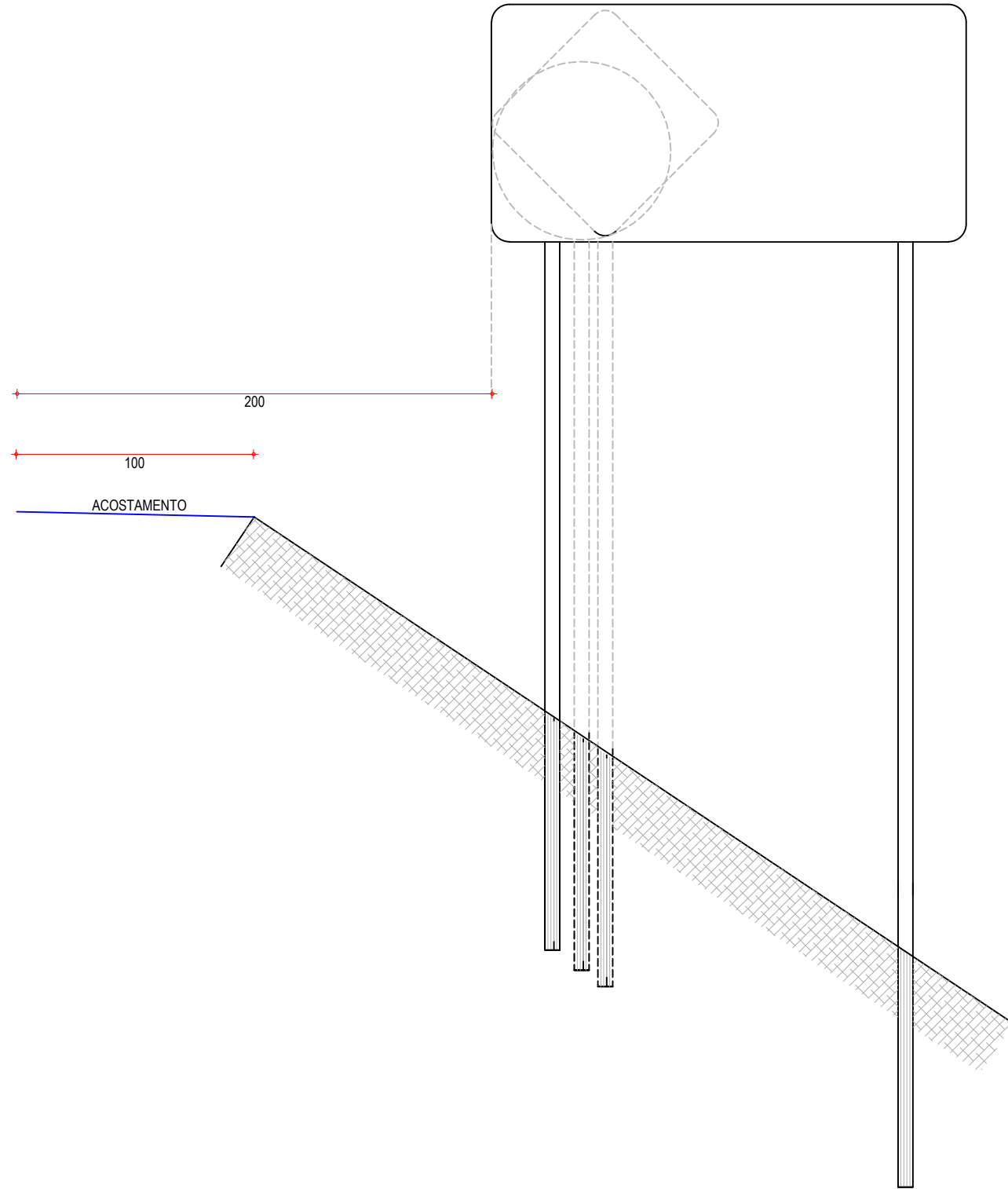
SINALIZAÇÃO VERTICAL
PLACAS INDICATIVAS (DETALHE EXECUTIVO)



NOTA:
 DIMENSÕES EM CENTÍMETROS

APROVAÇÃO	PROPRIETÁRIO: PREFEITURA MUNICIPAL DE ARACATI/CE	OBRA: PAVIMENTAÇÃO ASFÁLTICA DA ESTRADA DE ACESSO A JUÁ	
PROJETISTA: <i>Leonardo Silveira Lima</i> LEONARDO SILVEIRA LIMA ENGENHEIRO CIVIL - RNP: 0601581067	EMPRESA CONTRATADA: GEOPAC RUA CALIXTO MACHADO, N.º 27, SALA 04, BAIRRO PIRES FAÇANHA EUSEBIO/CE FONE: (85) 3241-3147 EMAIL: GEOPAC@GEOPAC.COM.BR	PROJETO: PROJETO DE SINALIZAÇÃO	PRANCHA: 05-09
		CONTEÚDO / IDENTIFICAÇÃO DOS DESENHOS: DETALHE EXECUTIVO DAS PLACAS INDICATIVAS	CONTROLE: ARCT C23.06
		LOCAL: JUÁ - ARACATI/CE	DATA: FEV/2023
		ESCALA: INDICADA	

SINALIZAÇÃO VERTICAL
DETALHE EXECUTIVO DA IMPLANTAÇÃO DAS PLACAS



NOTA:
 DIMENSÕES EM CENTÍMETROS

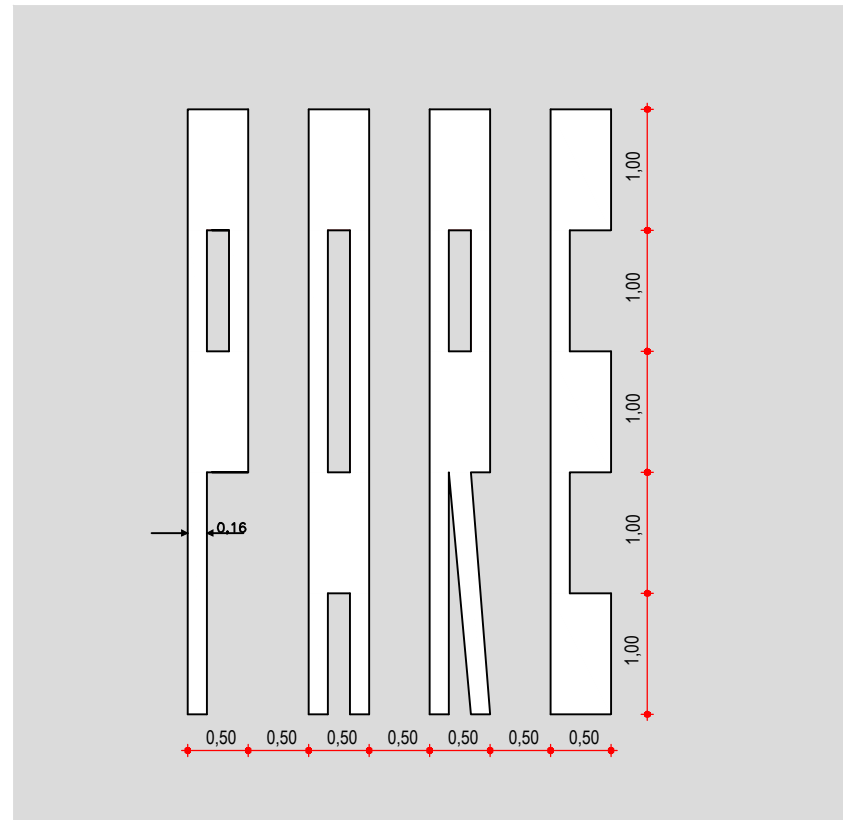
APROVAÇÃO	PROPRIETÁRIO: PREFEITURA MUNICIPAL DE ARACATI/CE	OBRA: PAVIMENTAÇÃO ASFÁLTICA DA ESTRADA DE ACESSO A JUÁ
PROJETISTA: <i>Leonardo Silveira Lima</i> LEONARDO SILVEIRA LIMA ENGENHEIRO CIVIL - RNP: 0601581067	EMPRESA CONTRATADA: GEOPAC RUA CALIXTO MACHADO, N.º 27, SALA 04, BAIRRO PIRES FAÇANHA EUSÉBIO/CE FONE: (85) 3241-3147 EMAIL: GEOPAC@GEOPAC.COM.BR	PROJETO: PROJETO DE SINALIZAÇÃO CONTEÚDO / IDENTIFICAÇÃO DOS DESENHOS: DETALHE EXECUTIVO DA IMPLANTAÇÃO DAS PLACAS
	LOCAL: JUÁ - ARACATI/CE	PRANCHA: 06-09
	DATA: FEV/2023	ESCALA: SEM ESCALA
		CONTROLE: ARCT C23.06

SINALIZAÇÃO HORIZONTAL

PINTURAS NO PAVIMENTO


DETALHE 1

SIMBOLO: PARE



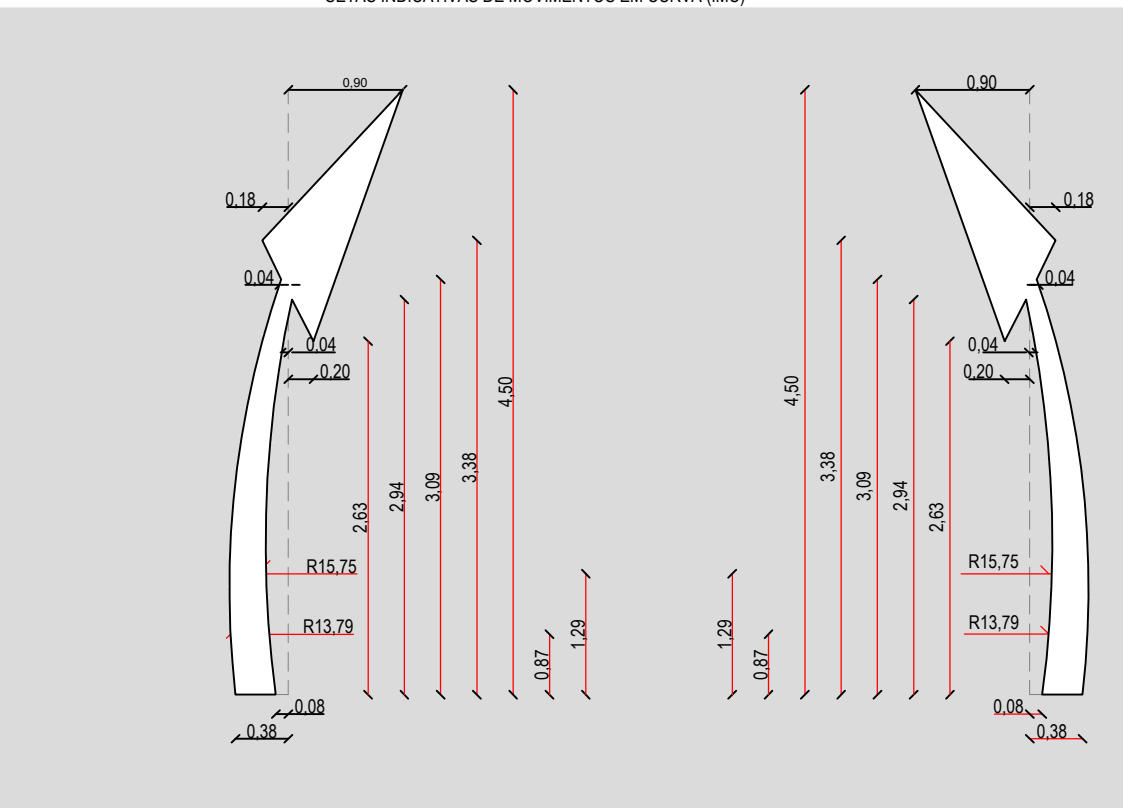
DETALHE 2

FAIXA DE PEDESTRE



DETALHE 3

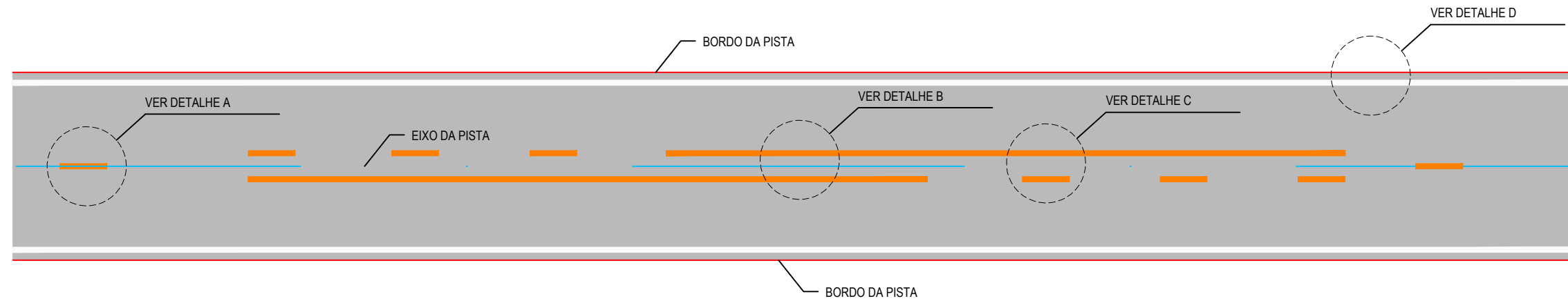
SETAS INDICATIVAS DE MOVIMENTOS EM CURVA (IMC)



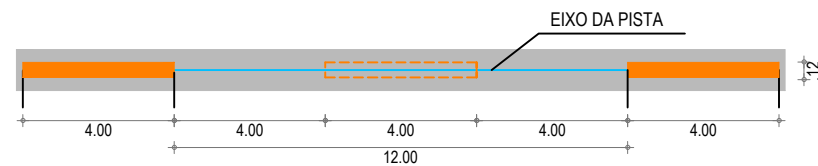
APROVAÇÃO	PROPRIETARIO: PREFEITURA MUNICIPAL DE ARACATI/CE	OBRA: PAVIMENTAÇÃO ASFÁLTICA DA ESTRADA DE ACESSO A JUÁ
PROJETISTA: <i>Leonardo Silveira Lima</i> LEONARDO SILVEIRA LIMA ENGENHEIRO CIVIL - RNP: 0601581067	EMPRESA CONTRATADA: GEOPAC RUA CALIXTO MACHADO, N.º 27, SALA 04, BAIRRO PIRES FAÇANHA EUSEBIO/CE FONE: (85) 3241-3147 EMAIL: GEOPAC@GEOPAC.COM.BR	PROJETO: PROJETO DE SINALIZAÇÃO CONTEÚDO / IDENTIFICAÇÃO DOS DESENHOS: SINALIZAÇÃO DA PINTURA DO PAVIMENTO
	LOCAL: JUÁ - ARACATI/CE	PRANCHA: 07-09
	DATA: FEV/2023	ESCALA: INDICADA
		CONTROLE: ARCT C23.06

SINALIZAÇÃO HORIZONTAL

PISTA SIMPLES



DETALHE A
LINHA SIMPLES TRACEJADA (COR AMARELA)

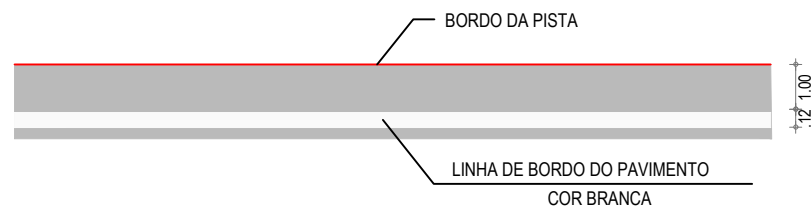


NOTA: UTILIZAÇÃO A 150m DA FAIXA CONTÍNUA (PROIBIDO A ULTRAPASSAGEM)

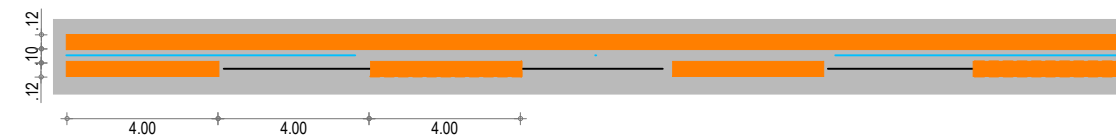
DETALHE B
LINHA DUPLA CONTÍNUA (COR AMARELA)



DETALHE D
LINHA DE BORDO



DETALHE C
LINHA DUPLA CONTÍNUA / TRACEJADA (COR AMARELA)

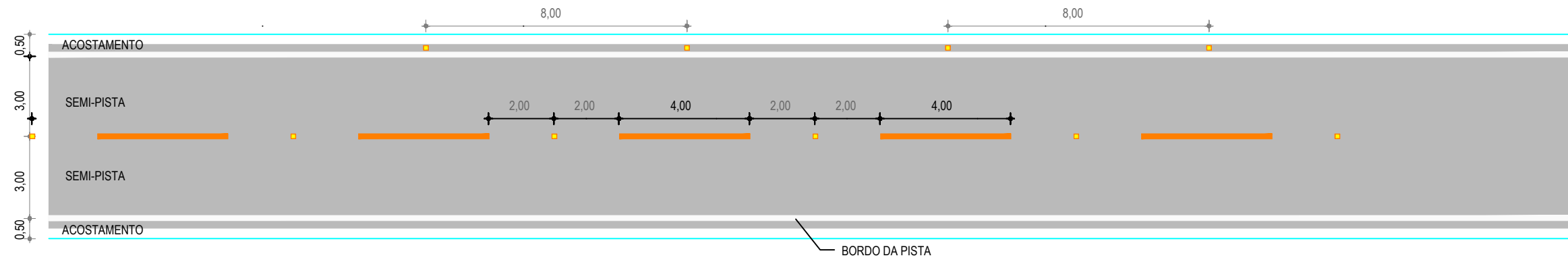


APROVAÇÃO	PROPRIETÁRIO: PREFEITURA MUNICIPAL DE ARACATI/CE	OBRA: PAVIMENTAÇÃO ASFÁLTICA DA ESTRADA DE ACESSO A JUÁ	
PROJETISTA: <i>Leonardo Silveira Lima</i> LEONARDO SILVEIRA LIMA ENGENHEIRO CIVIL - RNP: 0601581067	EMPRESA CONTRATADA: GEOPAC RUA CALIXTO MACHADO, N.º 27, SALA 04, BAIRRO PIRES FAÇANHA EUSEBIO/CE FONE: (85) 3241-3147 EMAIL: GEOPAC@GEOPAC.COM.BR	PROJETO: PROJETO DE SINALIZAÇÃO	PRANCHA: 08-09
		CONTEÚDO / IDENTIFICAÇÃO DOS DESENHOS: INDICAÇÃO DAS FAIXAS EM PISTA SIMPLES	CONTROLE: ARCT C23.06
		LOCAL: JUÁ - ARACATI/CE	DATA: FEV/2023
		ESCALA: INDICADA	

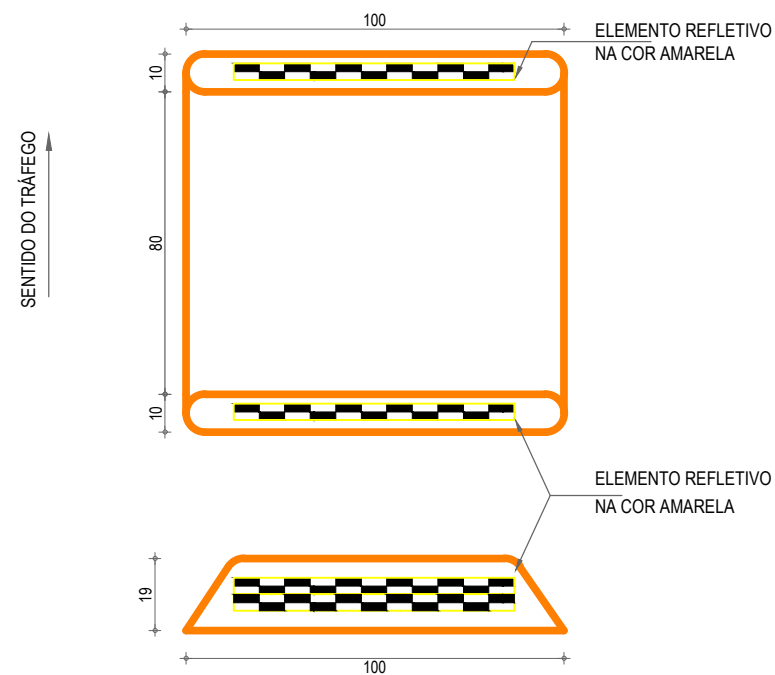
SINALIZAÇÃO HORIZONTAL

DISPOSIÇÃO DAS TACHAS

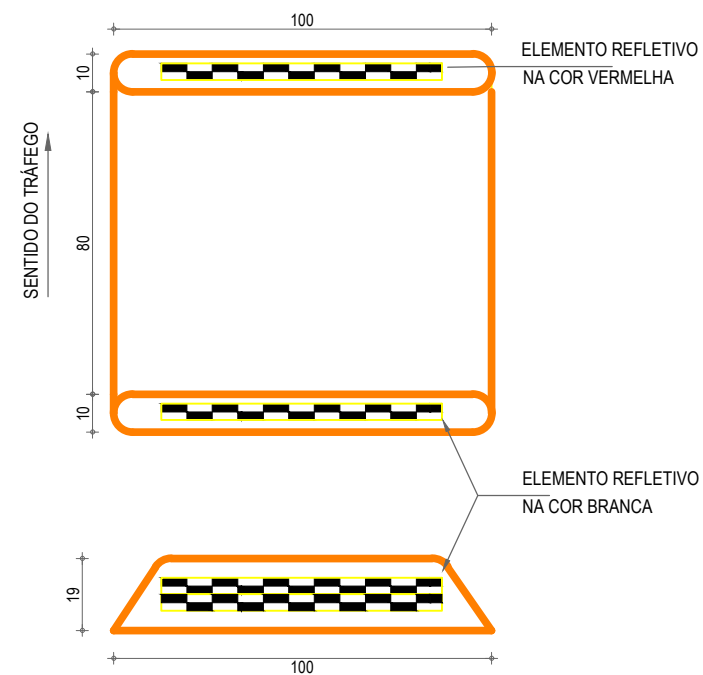
DETALHE 1
DISPOSIÇÃO DAS TACHAS REFLETIVAS



DETALHE
TACHA REFLETIVA DE EIXO (mm)



DETALHE
TACHA REFLETIVA DE BORDO (mm)



OBSERVAÇÕES:

01. TACHAS DE EIXO: TACHAS BIDIRECIONAIS AMARELAS COM ELEMENTOS REFLETIVOS AMARELOS ESPAÇADAS A CADA 4,0 M POSICIONADAS ENTRE AS LINHAS QUANDO DUPLAS OU NO MEIO DO SEGMENTO INTERROMPIDO DA PINTURA.
02. TACHAS DE BORDO: TACHAS BIDIRECIONAIS BRANCAS COM ELEMENTOS REFLETIVOS BRANCOS NO SENTIDO DO TRÁFEGO E VERMELHOS NO SENTIDO OPOSTO DO TRÁFEGO, COM OS ESPAÇAMENTOS DE 8,0 M.

APROVAÇÃO

PROJETISTA:

LEONARDO SILVEIRA LIMA
ENGENHEIRO CIVIL - RNP: 0601581067

PROPRIETÁRIO:

PREFEITURA MUNICIPAL DE ARACATI/CE

EMPRESA CONTRATADA:

GEOPAC
RUA CALIXTO MACHADO, N.º 27, SALA 04,
BAIRRO PIRES FAÇANHA | EUSÉBIO/CE
FONE: (85) 3241-3147 | EMAIL: GEOPAC@GEOPAC.COM.BR

OBRA:

PAVIMENTAÇÃO ASFÁLTICA DA ESTRADA DE ACESSO A JUÁ

PROJETO:

PROJETO DE SINALIZAÇÃO

CONTEÚDO / IDENTIFICAÇÃO DOS DESENHOS:
DISPOSIÇÃO DAS TACHAS NO TRECHO

PRANCHA:
09-09

LOCAL:
JUÁ - ARACATI/CE

DATA:
FEV/2023

ESCALA:
INDICADA

CONTROLE:
ARCT C23.06