

01 02

01 02

02 03

02 03


03 04

03 04

04 05

04 05

ASSINATURAS E APROVAÇÃO

PROJETISTA	PROPRIETÁRIO
 LEONARDO SILVEIRA LIMA ENGENHEIRO CIVIL - RNP: 091581987	

APROVAÇÃO

GEOPAC RUA CALOUTO MACHADO, N.º 27 - SALA 04
 BARRIO PRINCESA REGINA - BELÉM/PA
 FONE: (91) 33413147 | EMAIL: GEOPAC@GEOPAC.COM.BR

PROPRIETÁRIO:
PREFEITURA MUNICIPAL DE ARACATI

PROJETO:
PAV. ASFÁLTICA NO TRECHO DE CÓRREGO DA UBARANA À BR-304

IDENTIFICAÇÃO DOS DESENHOS:
01. PLANTA DE SINALIZAÇÃO

TÍTULO: CÓRREGO DA UBARANA - ARACATI/CE	DATA: JAN/2023	PRIMEIRA: 01-10
DESENHADO: M. XIMENES	ESCALA: INDICADA	CONTROLADO: ARCT C23.04



ASSINATURAS E APROVAÇÃO

PROJEVISTA	PROPRIETÁRIO
<i>Leonardo Silveira Lima</i> LEONARDO SILVEIRA LIMA ENGENHEIRO CIVIL - RNP: 0911581987	

APROVAÇÃO

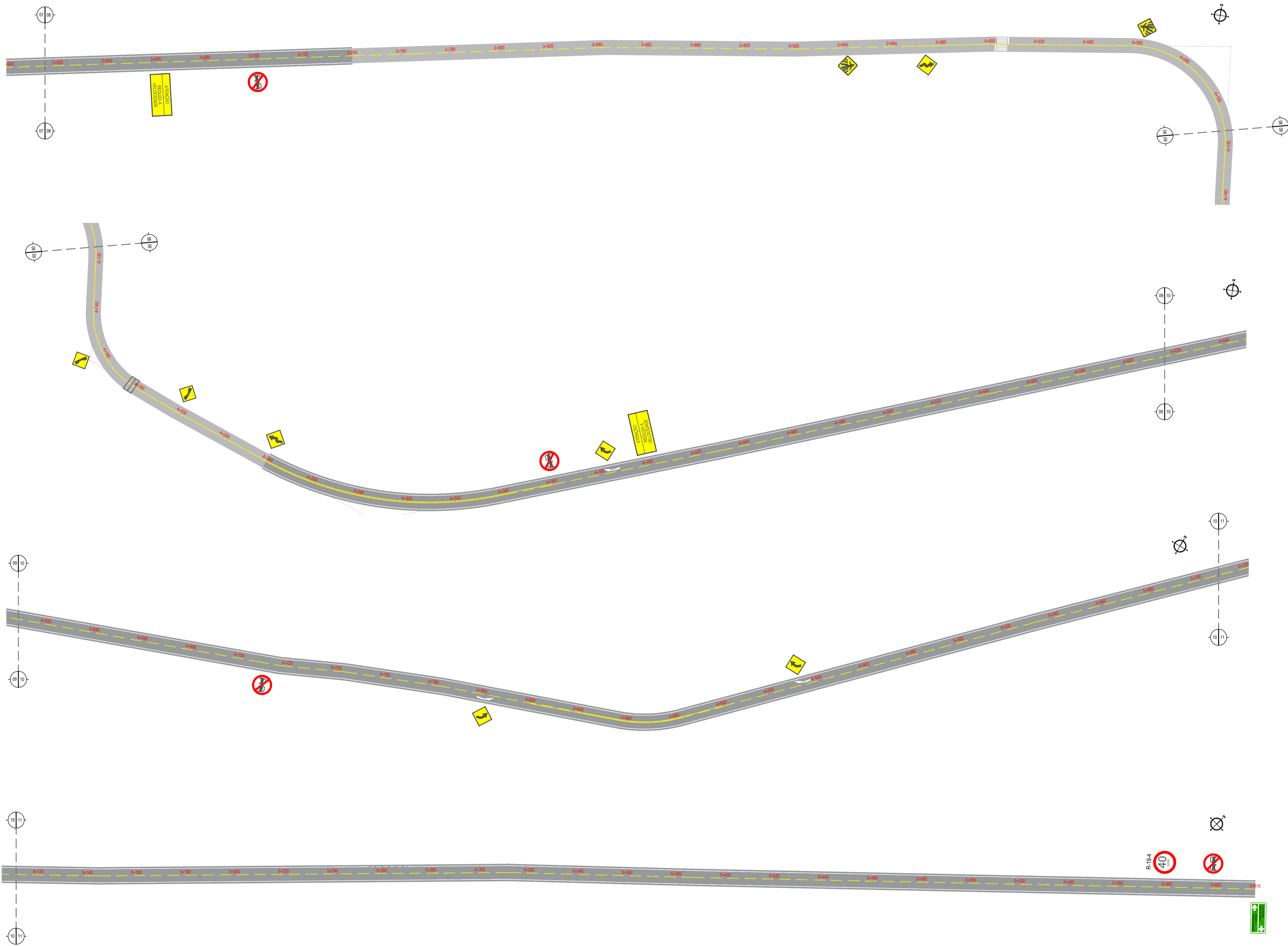
GEOPAC RUA CALISTO MACHADO, N.º 27 - SALA 04
BARRIO PRÉS FOGANHA, UBERABANA - MG
FONE: (35) 32413147 | EMAIL: GEOPAC@GEOPAC.COM.BR

PROPRIETÁRIO
PREFEITURA MUNICIPAL DE ARACATI


PROJETO
PAV. ASFÁLTICA NO TRECHO DE CÓRREGO DA UBARANA À BR-304

IDENTIFICAÇÃO DOS DESENHOS
01. PLANTA DE SINALIZAÇÃO

TÍTULO CÓRREGO DA UBARANA - ARACATI	DATA JAN/2023	PRIMEIRA 02-10
DESENHISTA M. XIMENES	ESCALA INDICADA	CONTROLE ARCT C23.04



ASSINATURAS E APROVAÇÃO

PROJETISTA  LEONARDO SILVEIRA LIMA ENGENHEIRO CIVIL - RNP: 091581987	PROPRIETÁRIO
--	--------------

APROVAÇÃO

GEOPAC
RUA CALIXTO MACHADO, N.º 27, SALA 04, JARDIM PRES. FIGUEIRA, ILHÉUS/BA, FONE: (85) 3341-3147 | EMAIL: GEOPAC@GEOPAC.COM.BR

PROPRIETÁRIO
PREFEITURA MUNICIPAL DE ARACATI
 ENDEREÇO:
PAV. ASFÁLTICA NO TRECHO DE CÓRREGO DA UBARANA À BR-304
 PROJETO:
PROJETO DE SINALIZAÇÃO
 IDENTIFICAÇÃO DOS DESENHOS:
 01. PLANTA DE SINALIZAÇÃO

LOCAL: CÓRREGO DA UBARANA - ARACATICE	DATA: JAN/2023	PRONALIA: 03-10
DESENHADOR: J.V. XIMENES	ESCALA: INDICADA	CONTROLADOR: ARCT/223.04

SINALIZAÇÃO VERTICAL

PLACAS DE SINALIZAÇÃO DO TRECHO

PLACAS REGULAMENTARES

PLACAS	CÓDIGO	DIMENSÕES (m)	QUANT. (un)
	R-1	xxx	01
	R-7	Ø = 0,80	10
	R-19-4	Ø = 0,80	02

PLACAS DE ADVERTÊNCIA

PLACAS	CÓDIGO	DIMENSÕES (m)	QUANT. (un)
	A-2a	0,80x0,80	04
	A-2b	0,80x0,80	05
	A-3a	0,80x0,80	01
	A-3b	0,80x0,80	01
	A-32b	0,80x0,80	04
	A-19	0,80x0,80	06

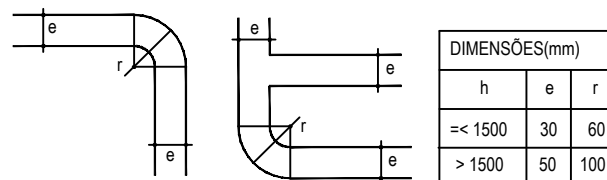
PLACAS INFORMATIVAS

MODELO DOS SINAIS	CÓDIGO	QUANT. (un)
	I-1	04

PLACAS INDICATIVAS

MODELO DOS SINAIS	CÓDIGO	QUANT. (un)
	-	01

DIMENSÕES



NOTA 1:

CARACTERÍSTICAS DAS PLACAS REGULAMENTARES:
 DIÂMETRO - 0,80m FUNDO: BRANCO
 TARJA CIRCULAR E DIAGONAL - 0,07m TARJA: VERMELHA
 SÍMBOLO: PRETO
 LETRA: PRETO
 VERSO: PRETO

NOTA 2:

CARACTERÍSTICAS DAS PLACAS DE ADVERTÊNCIA:
 LADO - 0,80m FUNDO: AMARELO
 ORLA EXTERNA - 0,01m ORLA EXTERNA: AMARELA
 ORLA INTERNA - 0,02m ORLA INTERNA: PRETA
 SÍMBOLO: PRETO
 VERSO: PRETO

NOTA 3:

CARACTERÍSTICAS DAS PLACAS INFORMATIVAS
 FUNDO: AMARELO
 TARJA, LETRA E SETA: BRANCA OU PRETA
 VERSO: PRETO

APROVAÇÃO

PROJETISTA:

LEONARDO SILVEIRA LIMA
 ENGENHEIRO CIVIL - RNP: 0601581067

PROPRIETÁRIO:

PREFEITURA MUNICIPAL
 DE ARACATI/CE

EMPRESA CONTRATADA:

GEOPAC
 RUA CALIXTO MACHADO, N.º 27, SALA 04,
 BAIRRO PIRES FAÇANHA | EUSEBIO/CE
 FONE: (85) 3241-3147 | EMAIL: GEOPAC@GEOPAC.COM.BR

OBRA:

PAV. DA ESTRADA NO TRECHO DE CÓRREGO DE UBARANA À BR 304

PROJETO:
 PROJETO DE SINALIZAÇÃO

CONTEÚDO / IDENTIFICAÇÃO DOS DESENHOS:
 DETALHE EXECUTIVO DAS PLACAS DO TRECHO

PRANCHA:
 04-10

LOCAL:
 CÔRR. DA UBARANA - ARACATI/CE

DATA:
 JAN/2023

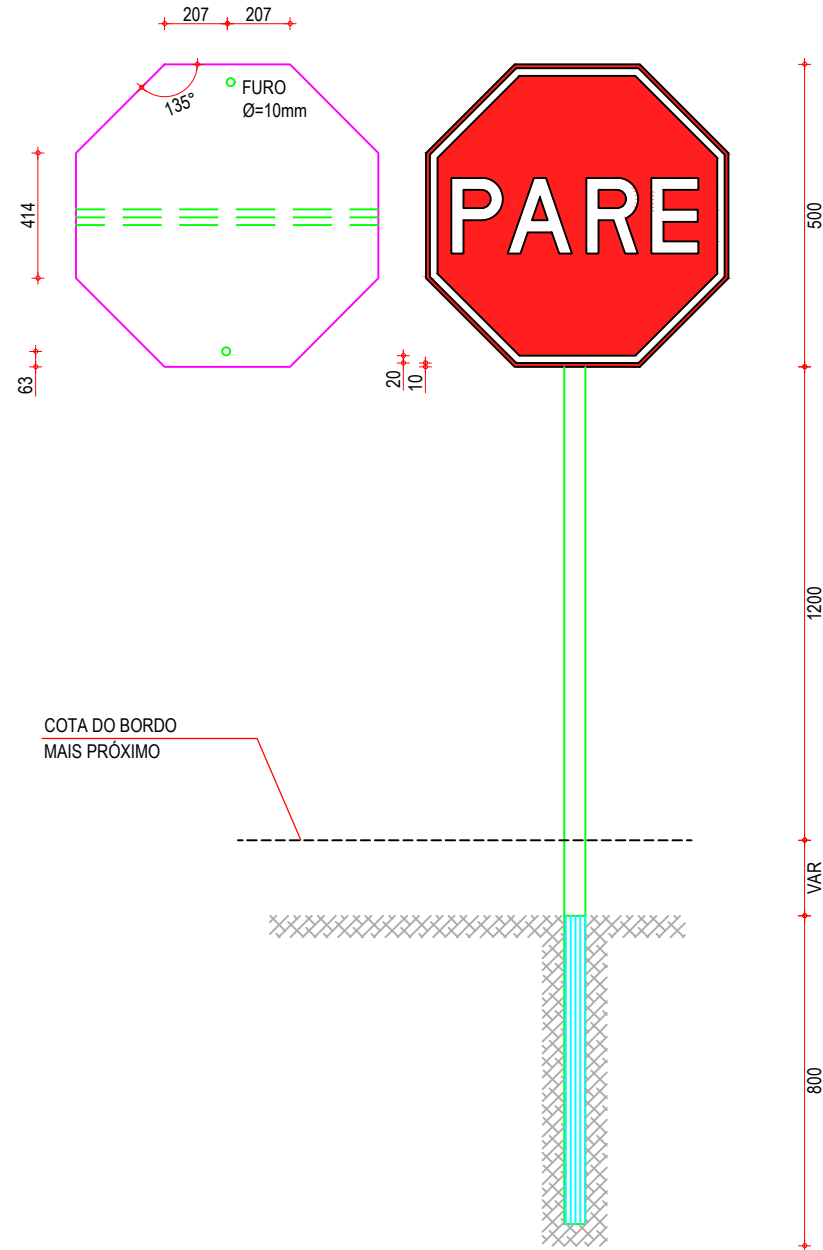
ESCALA:
 SEM ESCALA

CONTROLE:
 ARCT C23.04

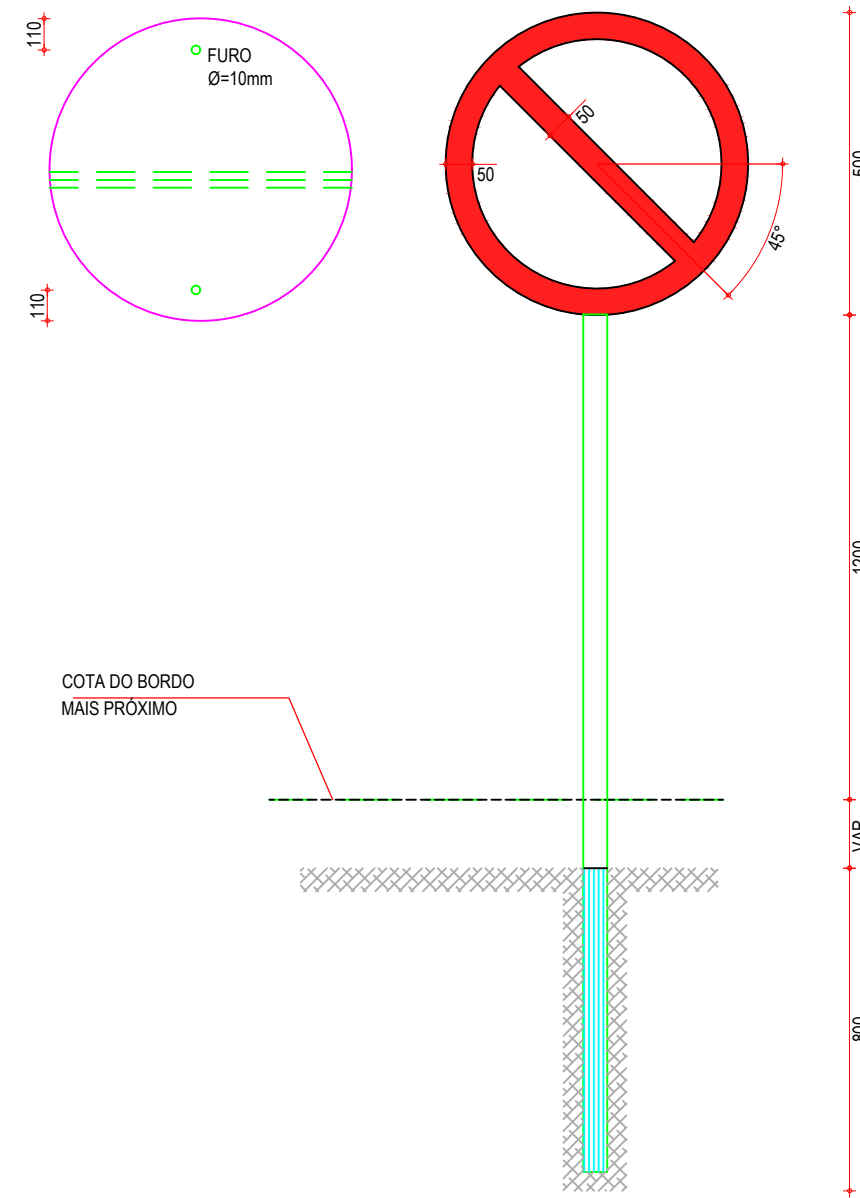
SINALIZAÇÃO VERTICAL

PLACAS REGULAMENTARES (DETALHE EXECUTIVO)

DETALHE
PARADA OBRIGATÓRIA (R1)



DETALHE
R-3 A R-31



CORES:

R-1
FUNDO : VERMELHO REFLETIVO
ORLA : BRANCO REFLETIVO
VERSO : PRETO

R-2
FUNDO : BRANCO REFLETIVO
ORLA : VERMELHO REFLETIVO
VERSO : PRETO

R-3 a R-31
FUNDO : BRANCO REFLETIVO
ORLA E TARJA DIAMETRAL : VERMELHO REFLETIVO
VERSO : PRETO

NOTA:
DIMENSÕES EM MILÍMETROS

APROVAÇÃO

PROJETISTA:

Leonardo Silveira Lima
LEONARDO SILVEIRA LIMA
ENGENHEIRO CIVIL - RNP: 0601581067

PROPRIETÁRIO:

PREFEITURA MUNICIPAL DE ARACATI/CE

EMPRESA CONTRATADA:
GEOPAC
RUA CALIXTO MACHADO, N.º 27, SALA 04,
BAIRRO PIRES FAÇANHA | EUSÉBIO/CE
FONE: (85) 3241-3147 | EMAIL: GEOPAC@GEOPAC.COM.BR

OBRA:

PAV. ASFÁLTICA NO TRECHO DE CÓRREGO DA UBARANA À BR 304

PROJETO:
PROJETO DE SINALIZAÇÃO

CONTEÚDO / IDENTIFICAÇÃO DOS DESENHOS:
DETALHE EXECUTIVO DAS PLACAS REGULAMENTARES

PRANCHA:
05-10

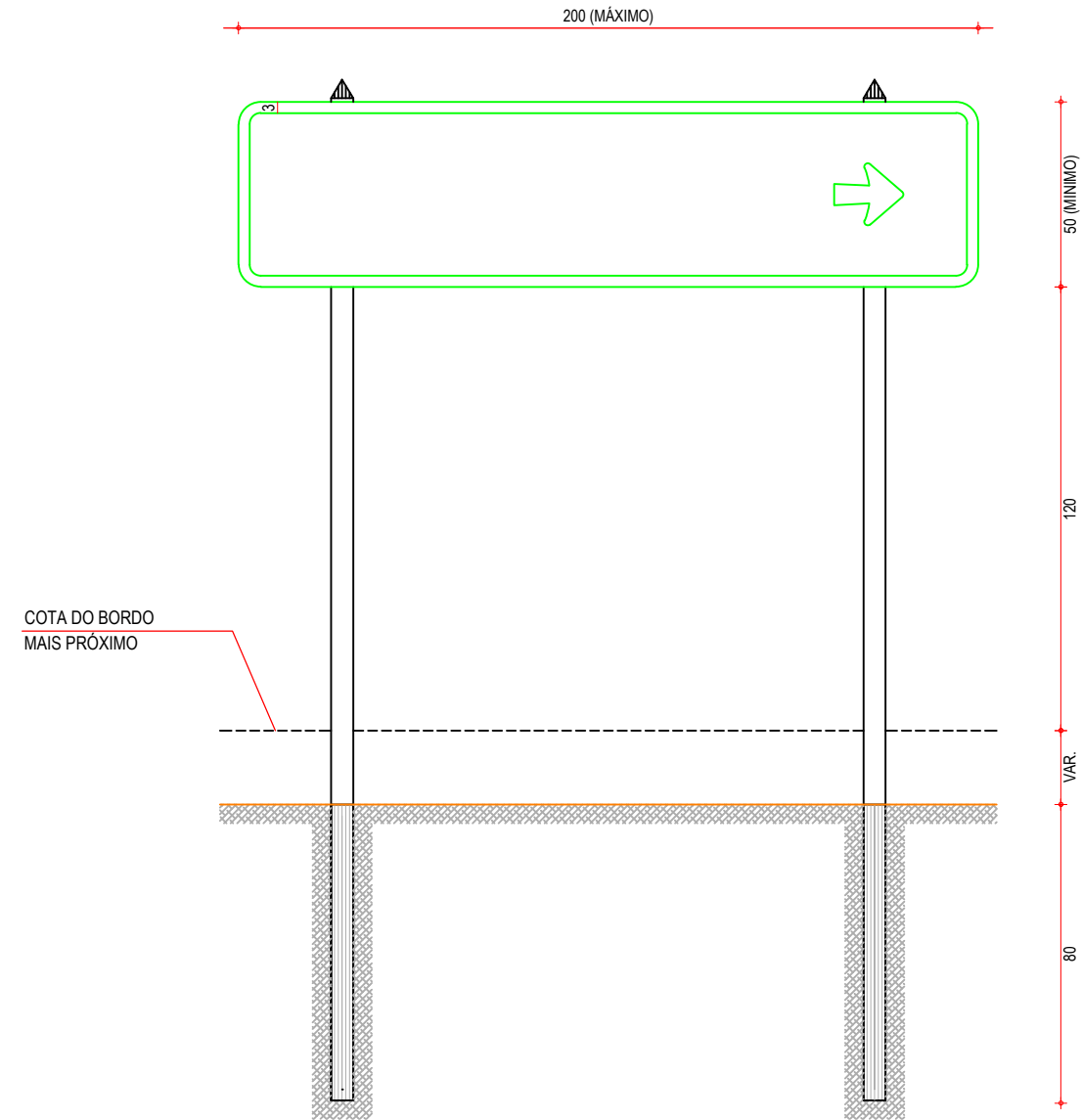
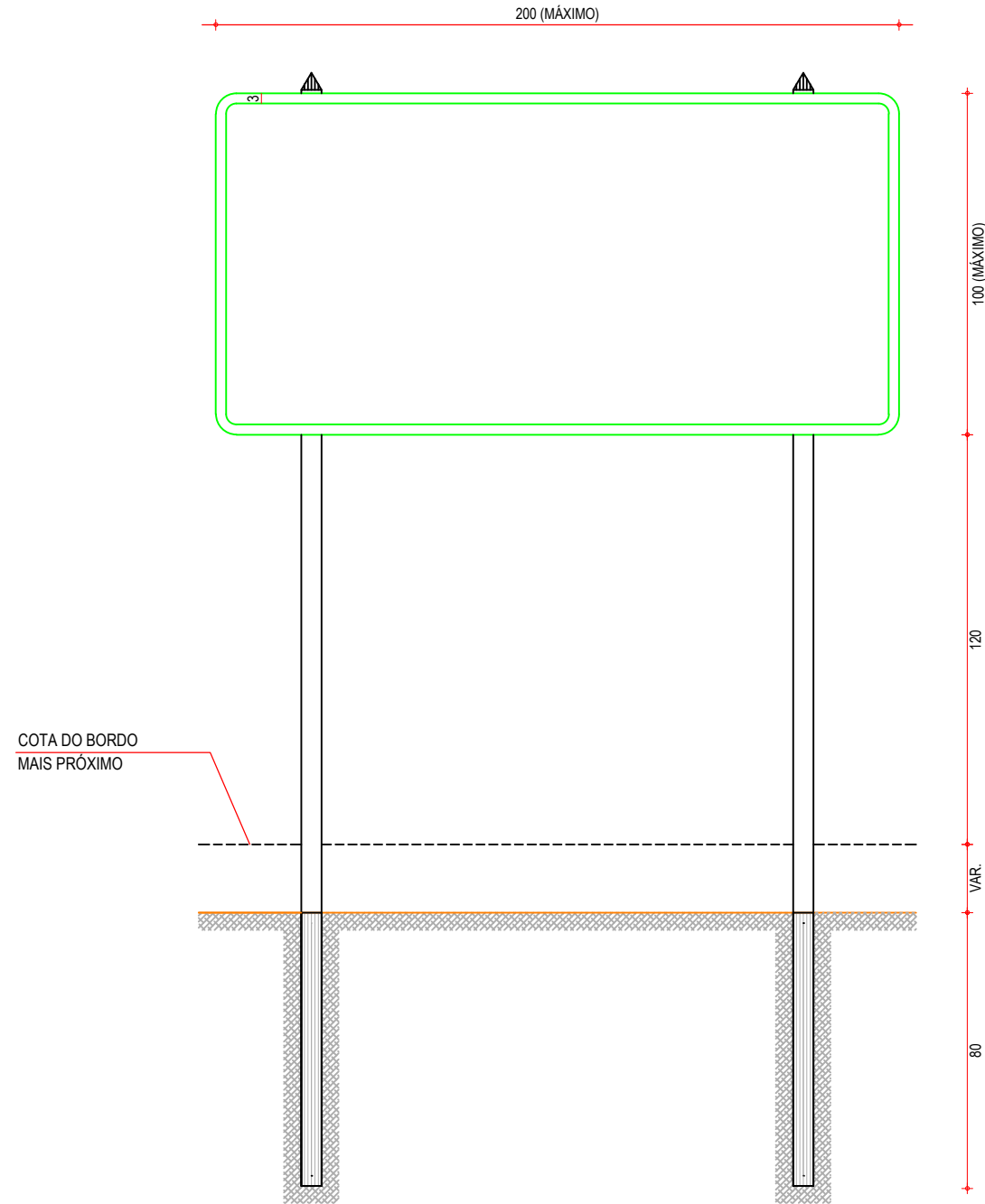
LOCAL:
CÓRR. DA UBARANA - ARACATI/CE

DATA:
JAN/2023

ESCALA:
INDICADA

CONTROLE:
ARCT C23.04

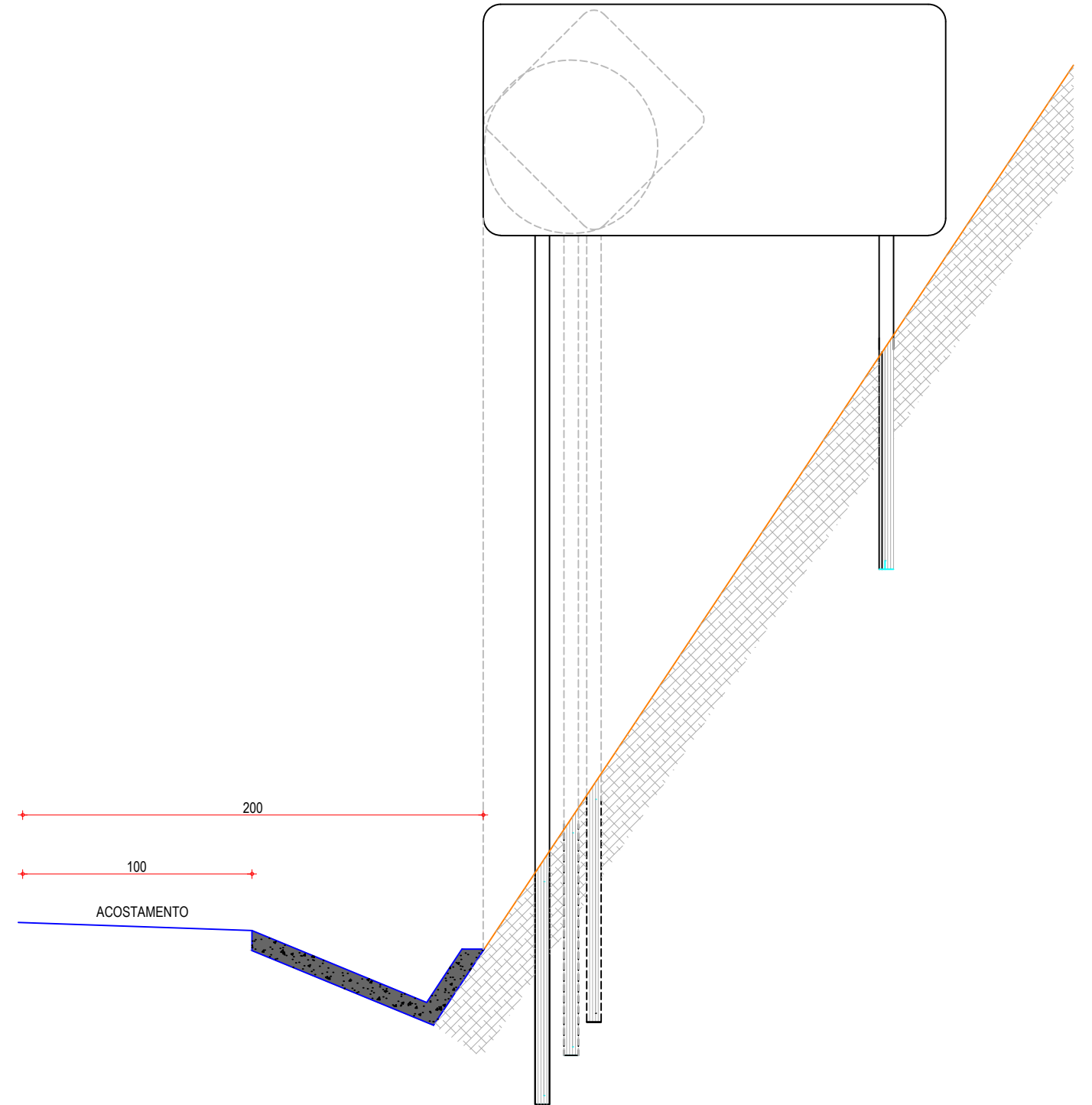
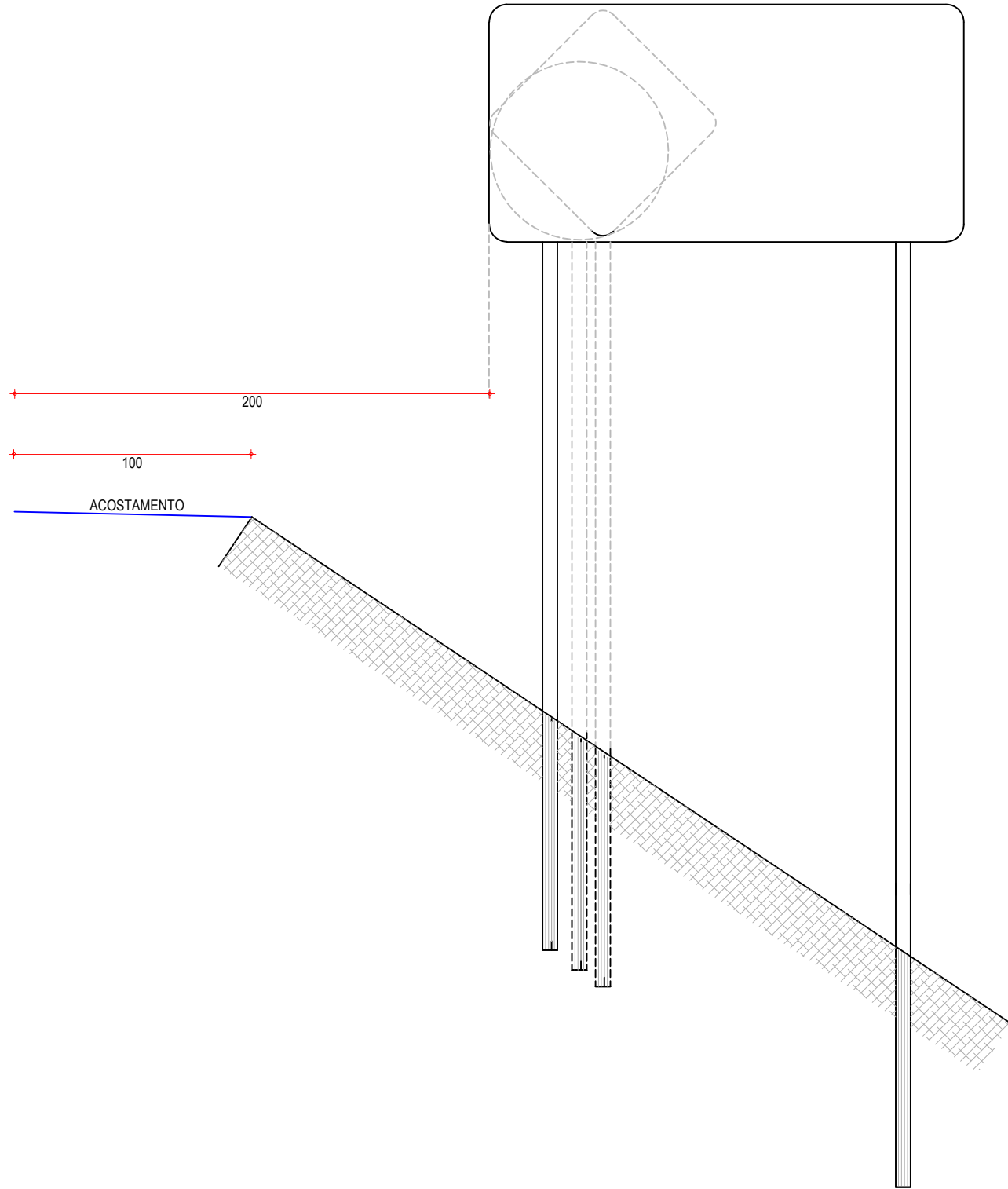
SINALIZAÇÃO VERTICAL
PLACAS INDICATIVAS (DETALHE EXECUTIVO)



NOTA:
 DIMENSÕES EM CENTÍMETROS

APROVAÇÃO	PROPRIETÁRIO: PREFEITURA MUNICIPAL DE ARACATI/CE	OBRA: PAV. ASFÁLTICA NO TRECHO DE CÓRREGO DA UBARANA À BR 304	
PROJETISTA: <i>Leonardo Silveira Lima</i> LEONARDO SILVEIRA LIMA ENGENHEIRO CIVIL - RNP: 0601581067	EMPRESA CONTRATADA: GEOPAC RUA CALIXTO MACHADO, N.º 27 - SALA 04, BAIRRO PIRES FAÇANHA EUSÉBIO/CE FONE: (85) 3241-3147 EMAIL: GEOPAC@GEOPAC.COM.BR	PROJETO: PROJETO DE SINALIZAÇÃO	PRANCHA: 06-10
		CONTEÚDO / IDENTIFICAÇÃO DOS DESENHOS: DETALHE EXECUTIVO DAS PLACAS INDICATIVAS	CONTROLE: ARCT C23.04
		LOCAL: CÓRR. DA UBARANA - ARACATI/CE	DATA: JAN/2023
		ESCALA: INDICADA	

SINALIZAÇÃO VERTICAL
 DETALHE EXECUTIVO DA IMPLANTAÇÃO DAS PLACAS



NOTA:
 DIMENSÕES EM CENTÍMETROS

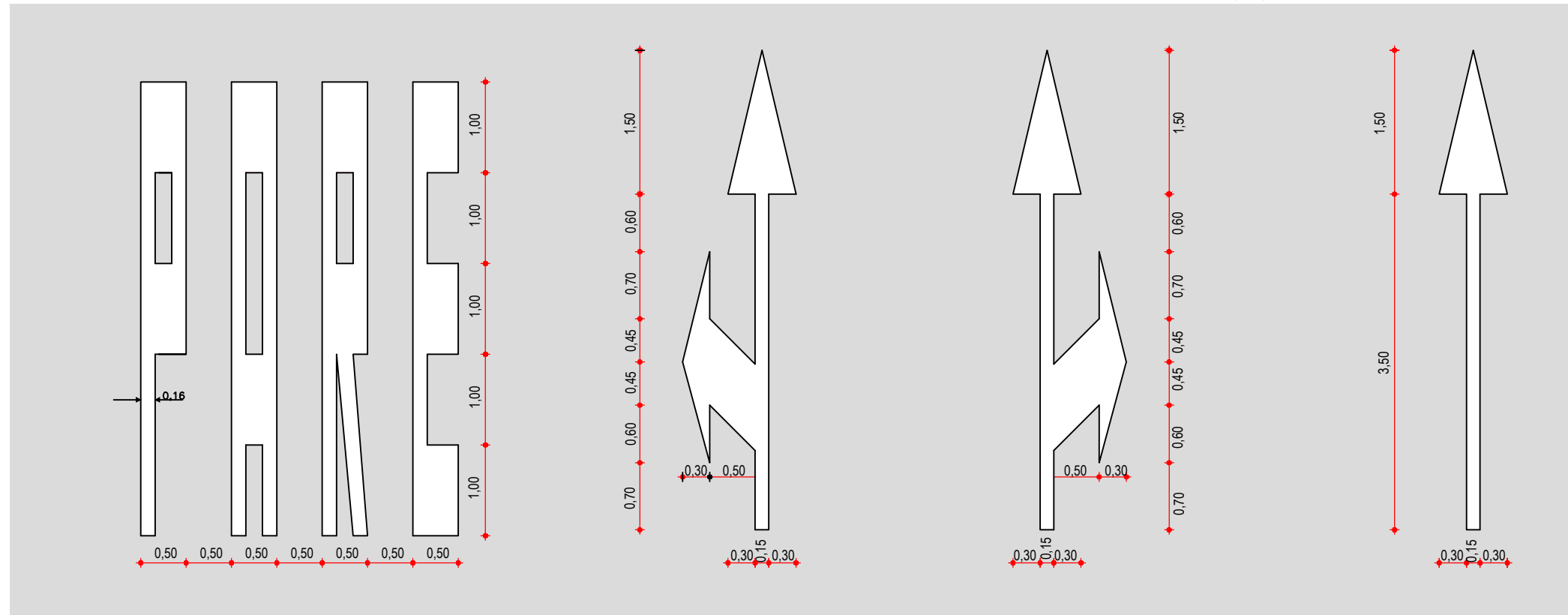
APROVAÇÃO	PROPRIETÁRIO: PREFEITURA MUNICIPAL DE ARACATI/CE	OBRA: PAV. ASFÁLTICA NO TRECHO DE CÓRREGO DA UBARANA À BR 304
PROJETISTA: <i>Leonardo Silveira Lima</i> LEONARDO SILVEIRA LIMA ENGENHEIRO CIVIL - RNP: 0601581067	EMPRESA CONTRATADA: GEOPAC RUA CALIXTO MACHADO, N.º 27, SALA 04, BAIRRO PIRES FAÇANHA EUSÉBIO/CE FONE: (85) 3241-3147 EMAIL: GEOPAC@GEOPAC.COM.BR	PROJETO: PROJETO DE SINALIZAÇÃO CONTEÚDO / IDENTIFICAÇÃO DOS DESENHOS: DETALHE EXECUTIVO DA IMPLANTAÇÃO DAS PLACAS
	LOCAL: CÓRR. DA UBARANA - ARACATI/CE	PRANCHA: 07-10
	DATA: JAN/2023	ESCALA: MAIO/2022
		CONTROLE: ARCT C23.04

SINALIZAÇÃO HORIZONTAL

PINTURAS NO PAVIMENTO

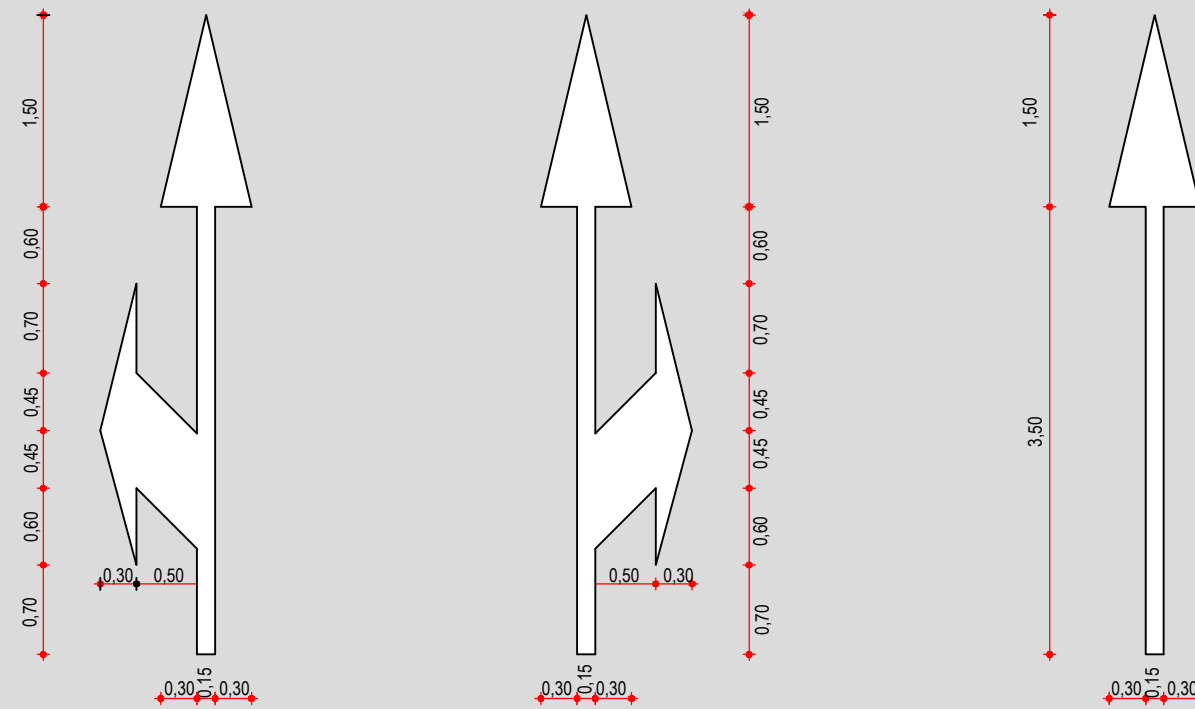
DETALHE 1

SIMBOLO: PARE



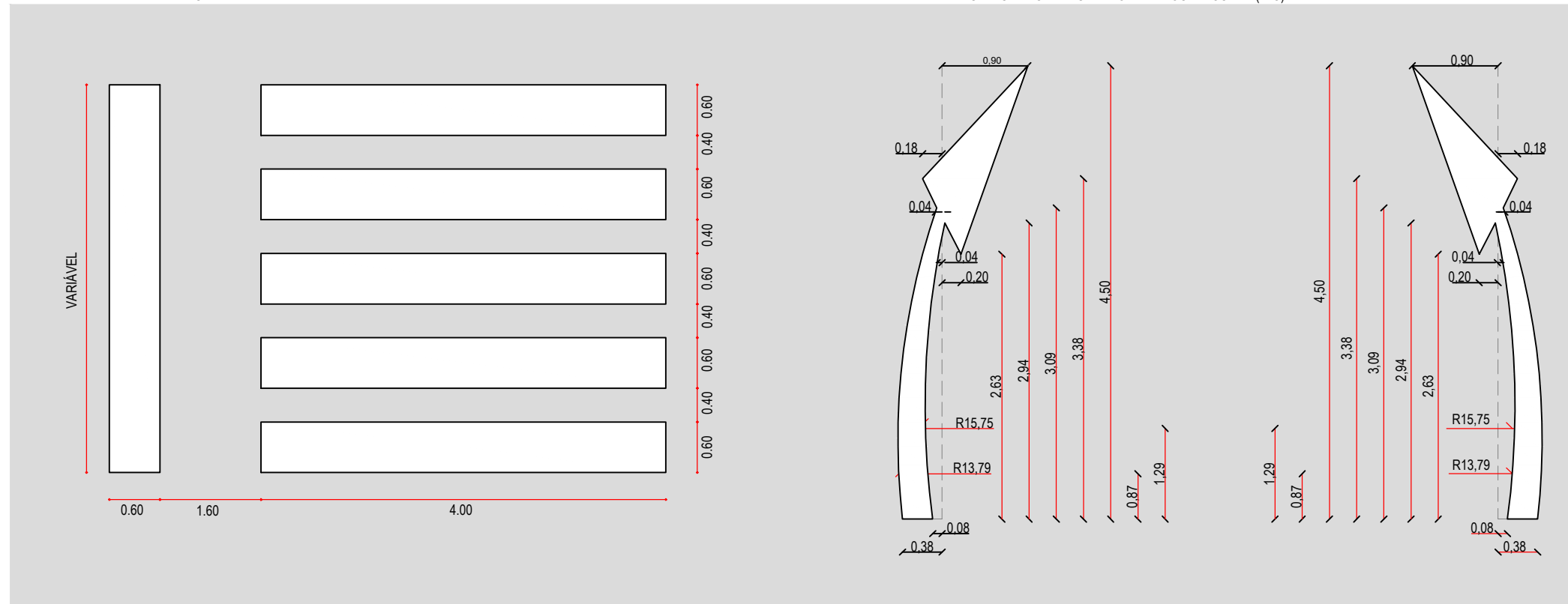
DETALHE 2

SETAS INDICATIVAS DE POSICIONAMENTO NA PISTA PARA EXECUÇÃO DE MOVIMENTOS (PEM)



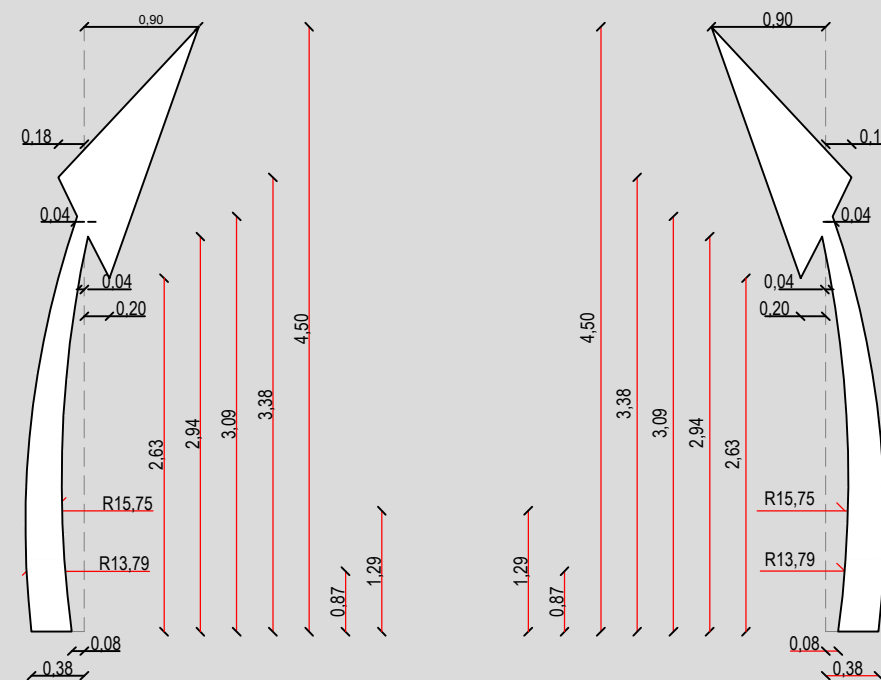
DETALHE 3

FAIXA DE PEDESTRE



DETALHE 4

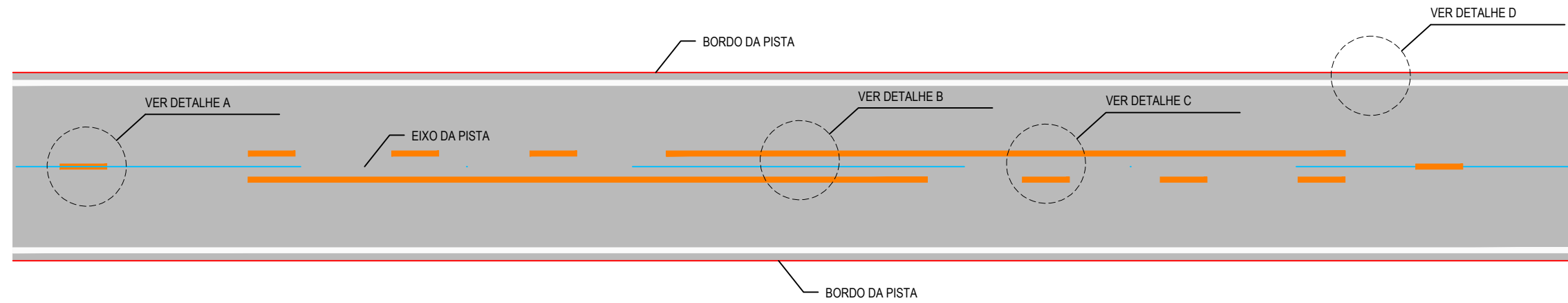
SETAS INDICATIVAS DE MOVIMENTOS EM CURVA (IMC)



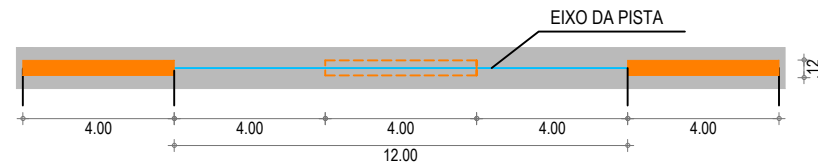
APROVAÇÃO	PROPRIETARIO: PREFEITURA MUNICIPAL DE ARACATI/CE	OBRA: PAV. ASFÁLTICA NO TRECHO DE CÓRREGO DA UBARANA À BR 304
PROJETISTA: <i>Leonardo Silveira Lima</i> LEONARDO SILVEIRA LIMA ENGENHEIRO CIVIL - RNP: 0601581067	EMPRESA CONTRATADA: GEOPAC RUA CALIXTO MACHADO, N.º 27, SALA 04, BAIRRO PIRES FAÇANHA EUSEBIO/CE FONE: (85) 3241-3147 EMAIL: GEOPAC@GEOPAC.COM.BR	PROJETO: PROJETO DE SINALIZAÇÃO CONTEÚDO / IDENTIFICAÇÃO DOS DESENHOS: SINALIZAÇÃO DA PINTURA DO PAVIMENTO
	LOCAL: CÓRR. DA UBARANA - ARACATI/CE	PRANCHA: 08-10
	DATA: JAN/2023	ESCALA: INDICADA
	CONTROLE: ARCT C23.04	

SINALIZAÇÃO HORIZONTAL

PISTA SIMPLES



DETALHE A
LINHA SIMPLES TRACEJADA (COR AMARELA)

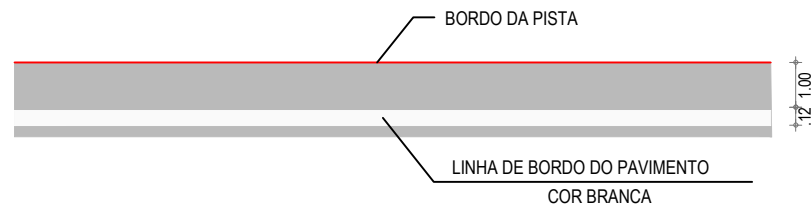


NOTA: UTILIZAÇÃO A 150m DA FAIXA CONTÍNUA (PROIBIDO A ULTRAPASSAGEM)

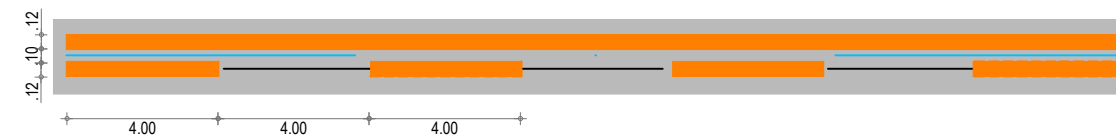
DETALHE B
LINHA DUPLA CONTÍNUA (COR AMARELA)



DETALHE D
LINHA DE BORDO



DETALHE C
LINHA DUPLA CONTÍNUA / TRACEJADA (COR AMARELA)

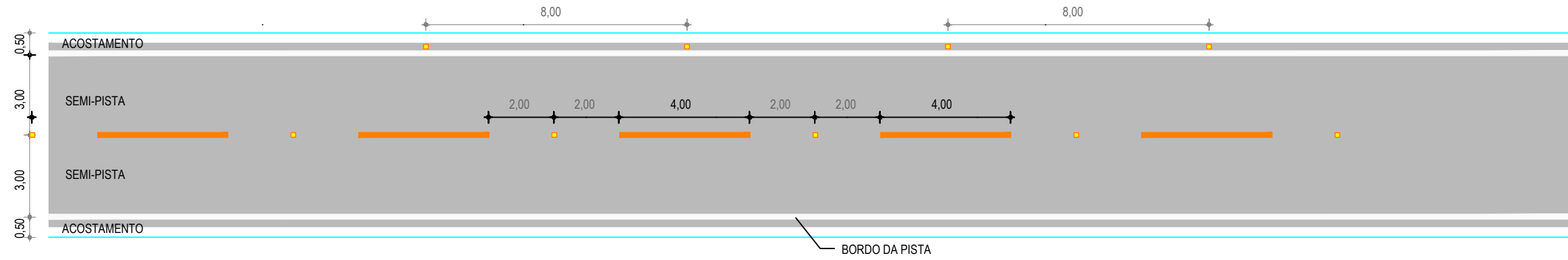


APROVAÇÃO	PROPRIETÁRIO: PREFEITURA MUNICIPAL DE ARACATI/CE	OBRA: PAV. ASFÁLTICA NO TRECHO DE CÓRREGO DA UBARANA À BR 304
PROJETISTA: <i>Leonardo Silveira Lima</i> LEONARDO SILVEIRA LIMA ENGENHEIRO CIVIL - RNP: 0601581067	EMPRESA CONTRATADA: GEOPAC RUA CALIXTO MACHADO, N.º 27, SALA 04, BAIRRO PIRES FAÇANHA EUSEBIO/CE FONE: (85) 3241-3147 EMAIL: GEOPAC@GEOPAC.COM.BR	PROJETO: PROJETO DE SINALIZAÇÃO CONTEÚDO / IDENTIFICAÇÃO DOS DESENHOS: INDICAÇÃO DAS FAIXAS EM PISTA SIMPLES
	LÓCAL: CÓRR. DA UBARANA - ARACATI/CE	PRANCHA: 09-10
	DATA: JAN/2023	ESCALA: INDICADA
	CONTROLE: ARCT C23.04	

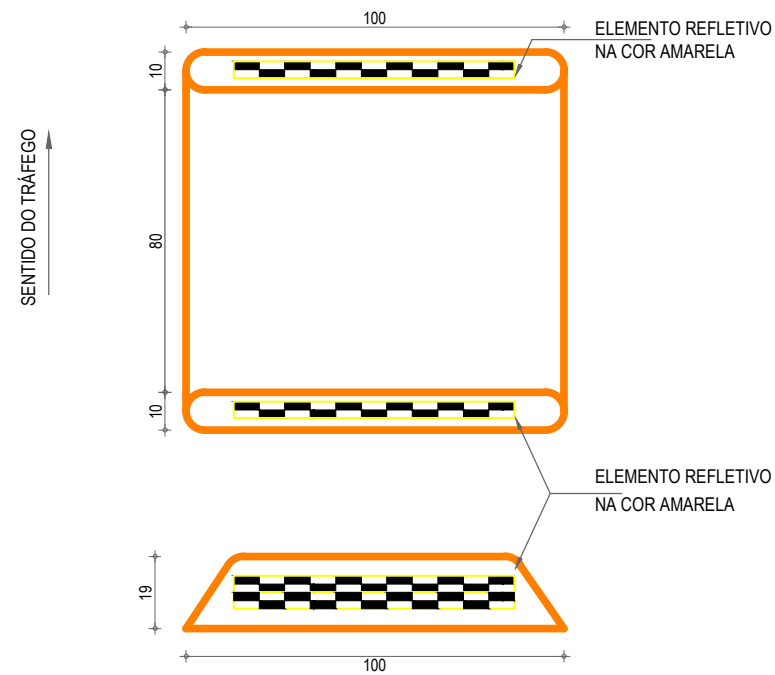
SINALIZAÇÃO HORIZONTAL

DISPOSIÇÃO DAS TACHAS

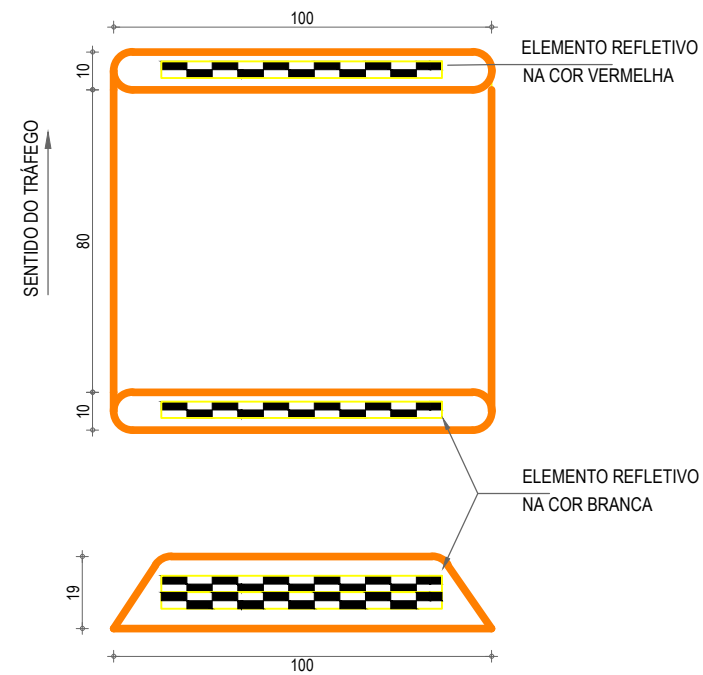
DETALHE 1
DISPOSIÇÃO DAS TACHAS REFLETIVAS



DETALHE
TACHA REFLETIVA DE EIXO (mm)



DETALHE
TACHA REFLETIVA DE BORDO (mm)



OBSERVAÇÕES:

- 01. TACHAS DE EIXO: TACHAS BIDIRECIONAIS AMARELAS COM ELEMENTOS REFLETIVOS AMARELOS ESPAÇADAS A CADA 4,0 M POSICIONADAS ENTRE AS LINHAS QUANDO DUPLAS OU NO MEIO DO SEGMENTO INTERROMPIDO DA PINTURA.
- 02. TACHAS DE BORDO: TACHAS BIDIRECIONAIS BRANCAS COM ELEMENTOS REFLETIVOS BRANCOS NO SENTIDO DO TRÁFEGO E VERMELHOS NO SENTIDO OPOSTO DO TRÁFEGO, COM OS ESPAÇAMENTOS DE 8,0 M.

APROVAÇÃO

PROJETISTA:

LEONARDO SILVEIRA LIMA
ENGENHEIRO CIVIL - RNP: 0601581067

PROPRIETÁRIO:

PREFEITURA MUNICIPAL DE ARACATI/CE

EMPRESA CONTRATADA:
GEOPAC
RUA CALIXTO MACHADO, N.º 27 - SALA 04,
BAIRRO PIRES FAÇANHA | EUSÉBIO/CE
FONE: (85) 3241-3147 | EMAIL: GEOPAC@GEOPAC.COM.BR

OBRA:

PAV. ASFÁLTICA NO TRECHO DE CÓRREGO DA UBARANA À BR 304

PROJETO:

PROJETO DE SINALIZAÇÃO
CONTEÚDO / IDENTIFICAÇÃO DOS DESENHOS:
DISPOSIÇÃO DAS TACHAS NO TRECHO

LOCAL:
CÓRR. DA UBARANA - ARACATI/CE

DATA:
JAN/2023

ESCALA:
INDICADA

PRANCHA:
10-10

CONTROLE:
ARCT C23.04