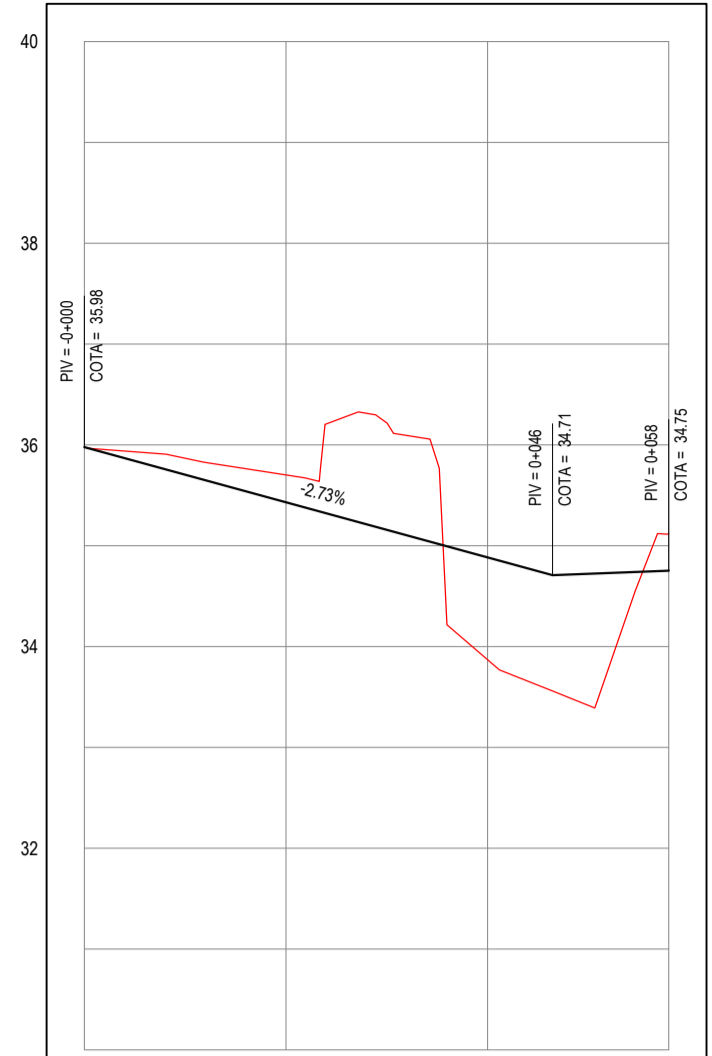


01 PLANTA BAIXA  
ESCALA: 1:500

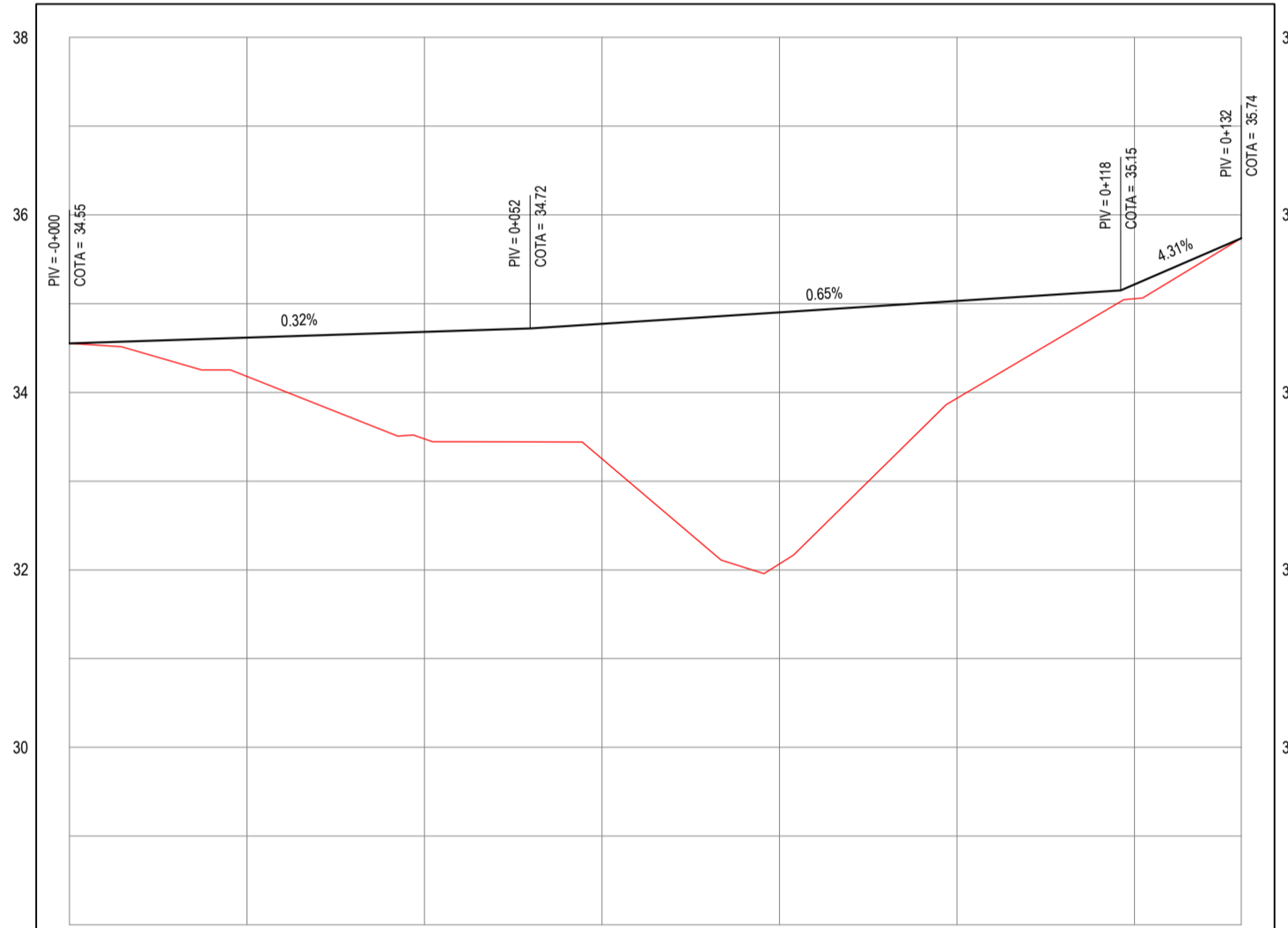
PERFIL TERRAPLENAGEM - CEMITÉRIO



ESTACAS	0+000	0+200	0+400	0+500
DISTÂNCIA	0,00	20,00	40,00	50,00
COTA TERRENO	35,98	35,70	35,27	35,12
COTA GREIDE	35,98	35,43	34,88	34,71
ALTURA	0,00	-0,27	-0,57	-0,41

02 PERFIL LONGITUDINAL - CEMITÉRIO  
ESCALA: H 1/750 V 1/75

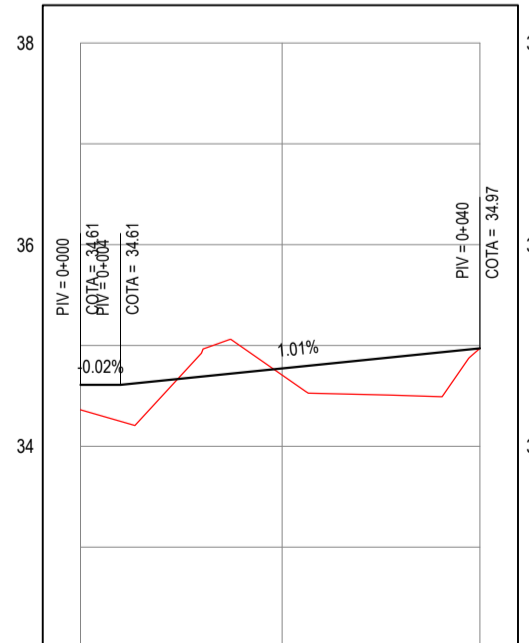
PERFIL: ACESSO AO CEMITÉRIO



ESTACAS	0+000	0+200	0+400	0+600	0+800	0+1000	0+1200	0+132
DISTÂNCIA	0,00	20,00	40,00	60,00	80,00	100,00	120,00	132,04
COTA TERRENO	34,65	34,18	33,48	33,25	32,07	33,93	35,05	35,74
COTA GREIDE	34,65	34,62	34,68	34,77	34,90	35,03	35,22	35,74
ALTURA	0,00	-0,44	0,20	0,52	0,83	0,10	0,17	0,00

03 PERFIL LONGITUDINAL - ACESSO AO CEMITÉRIO  
ESCALA: H 1/750 V 1/75

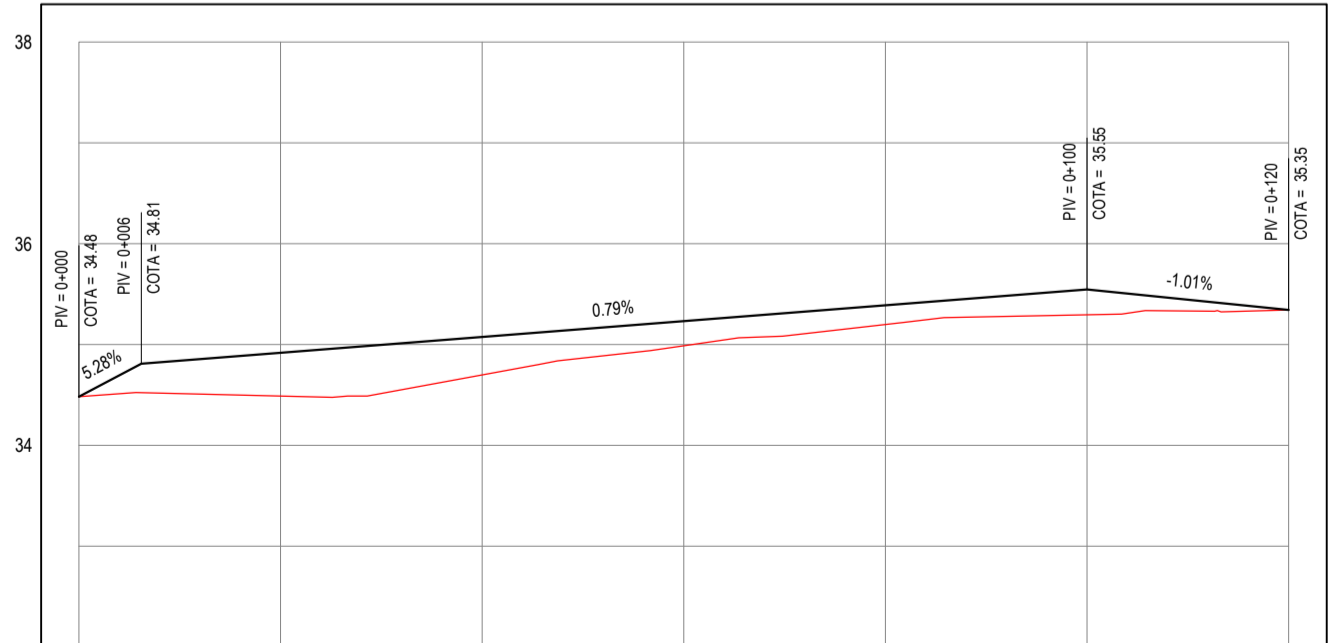
PERFIL: RUA SDO



ESTACAS	0+000	0+200	0+400
DISTÂNCIA	0,00	20,00	38,62
COTA TERRENO	34,36	34,71	34,87
COTA GREIDE	34,48	34,62	34,87
ALTURA	0,08	-0,15	0,00

04 PERFIL LONGITUDINAL - RUA SDO  
ESCALA: H 1/750 V 1/75

PERFIL: ÁREA LIVRE



ESTACAS	0+000	0+200	0+400	0+600	0+800	0+1000	0+1200
DISTÂNCIA	0,00	20,00	40,00	60,00	80,00	100,00	120,00
COTA TERRENO	34,48	34,49	34,49	34,99	35,29	35,30	35,35
COTA GREIDE	34,48	34,62	34,49	35,23	35,29	35,65	35,35
ALTURA	0,00	0,14	-0,01	0,24	-0,01	0,35	-0,00

05 PERFIL LONGITUDINAL - ÁREA LIVRE  
ESCALA: H 1/750 V 1/75

LEGENDA - EM PLANTA

- MEIO-FIO
- MURO
- CERCA
- EDIFICAÇÕES
- CURVA DE NÍVEL
- SENTIDO DO FLUXO

LEGENDA - EM PERFIL

- TERRENO NATURAL
- TERRENO PROJETADO

NOTAS

DATUM VERTICAL: ARBITRADO  
SISTEMA DE COORDENADAS: SIRGAS (WGS84)  
MERIDIANO CENTRAL: 39° W GR.  
PROJEÇÃO UNIVERSAL DE MERCATOR (UTM) - ZONA 24M

ASSINATURAS E APROVAÇÃO

PROJETISTA: *Leonardo Silveira Lima*  
PROPRIETÁRIO:  
LEONARDO SILVEIRA LIMA  
ENGENHEIRO CIVIL - RNP: 091581987

APROVAÇÃO:

**GEOPAC**  
AV. PADRE ANTONIO TOMAS N.º 420, SALA 001  
BARRIO: BARRIO FORTALAZAS  
FONE: 85 3041-3441 | EMAIL: GEOPAC@GEOPAC.COM.BR

PROPRIETÁRIO:  
PREFEITURA MUNICIPAL DE ARACATI

PROJETO:  
CONSTRUÇÃO DE CEMITÉRIO NO MUNICÍPIO DE ARACATI-CE

IDENTIFICAÇÃO DOS DESENHOS:  
PROJETO DE TERRAPLENAGEM - CEMITÉRIO ECUMÊNICO

D1: PLANTA BAIXA  
D2: PERFIL LONGITUDINAL

DATA: JULHO/2022  
PRONCHA: 01/03

ESCALA: INDICADA  
CONTROLE: C21.33

DESENHISTA: EVANILSON SIQUEIRA