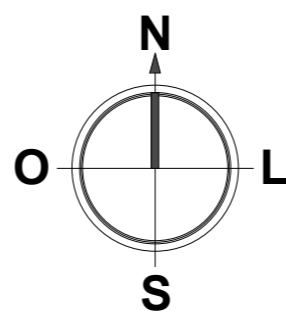
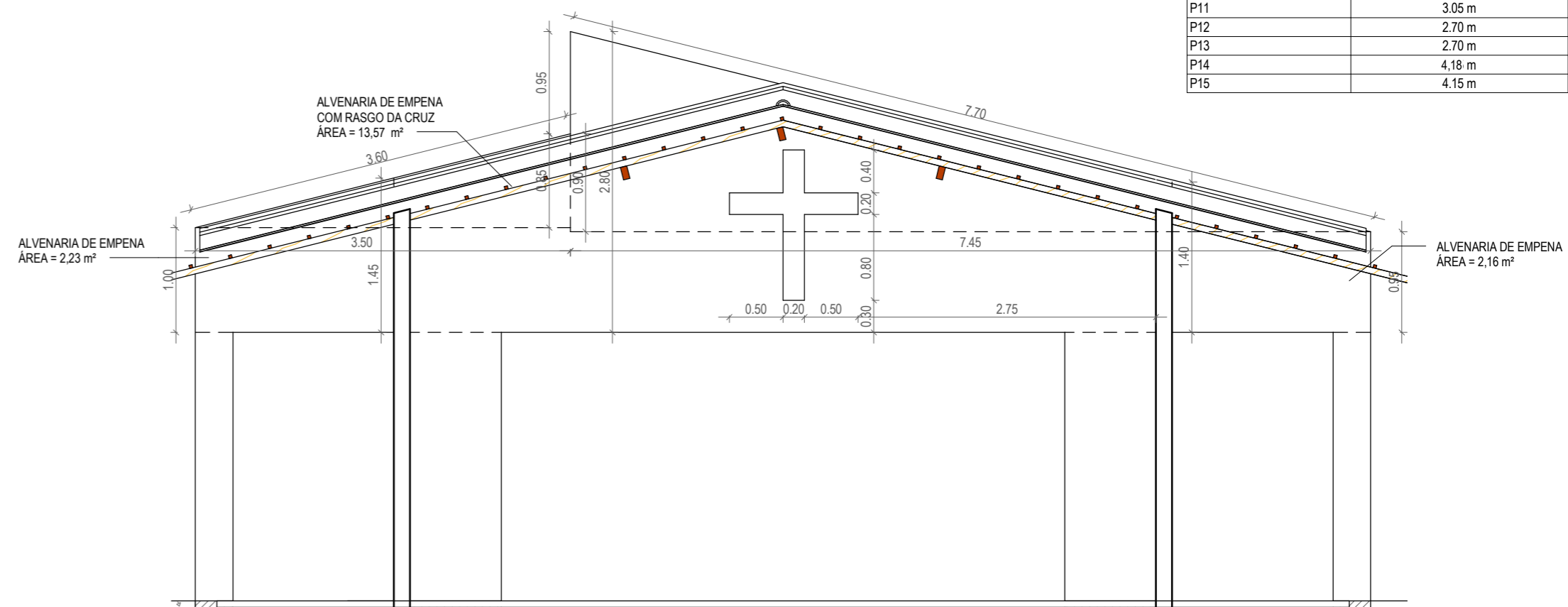


1 PLANTA DE ALVENARIA  
1:50

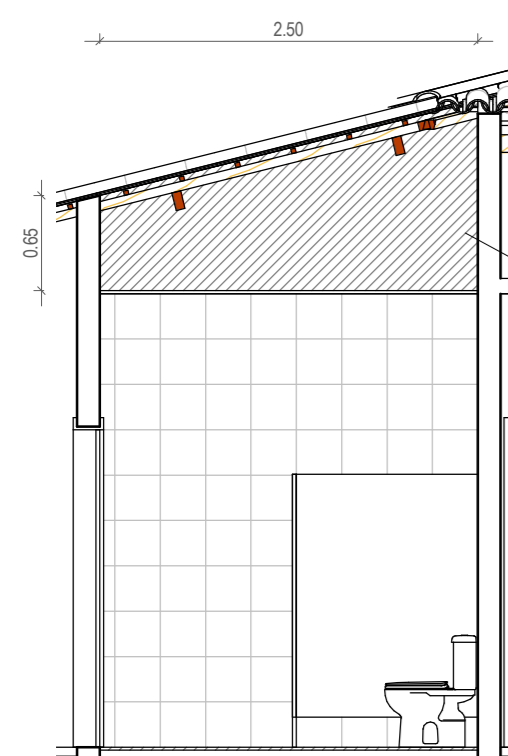


LEVANTAMENTO DE ALVENARIAS	
ALVENARIA	COMPRIMENTO
P1	2.50 m
P2	2.50 m
P3	6.95 m
P4	6.95 m
P5	10.95 m
P6	11.55 m
P7	11.55 m
P8	2.50 m
P9	6.95 m
P10	3.05 m
P11	3.05 m
P12	2.70 m
P13	2.70 m
P14	4.18 m
P15	4.15 m



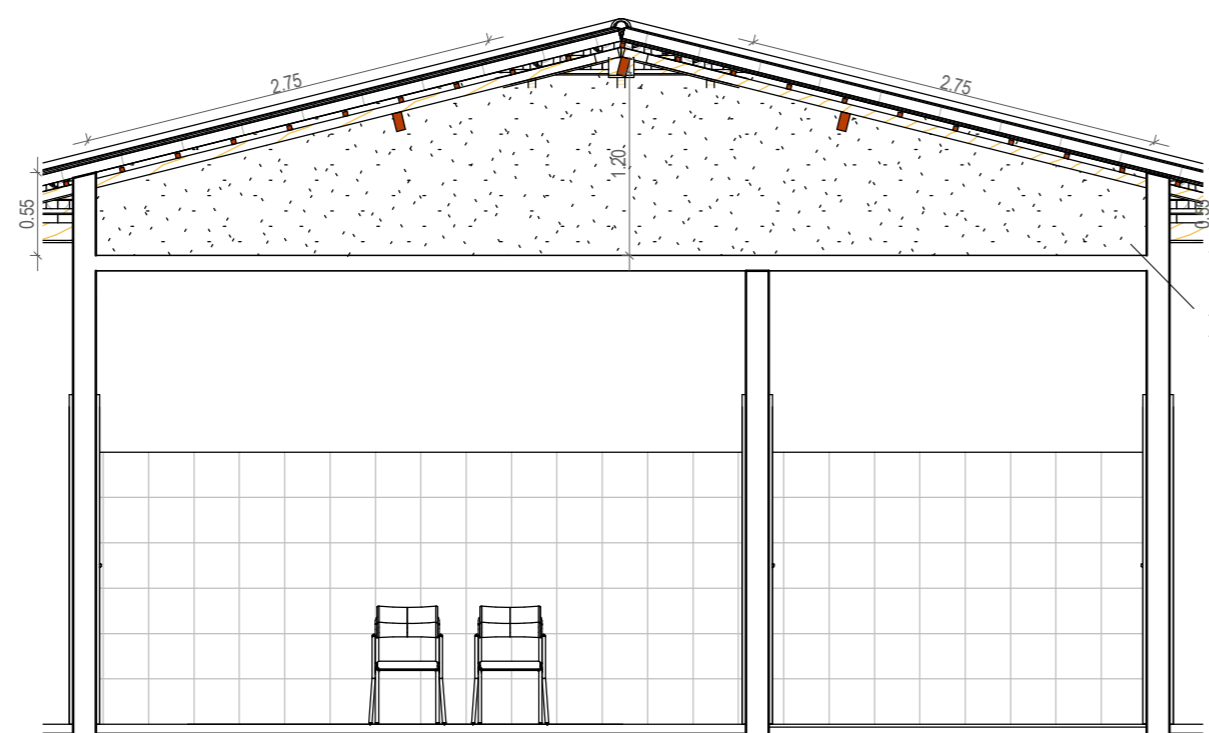
\*\*\*\*\*OBSERVAÇÃO :  
- A ALVENARIA DE EMPENA DA SEGUINTE PAREDE P05

2 ALVENARIA DE EMPENA - 01  
1:50



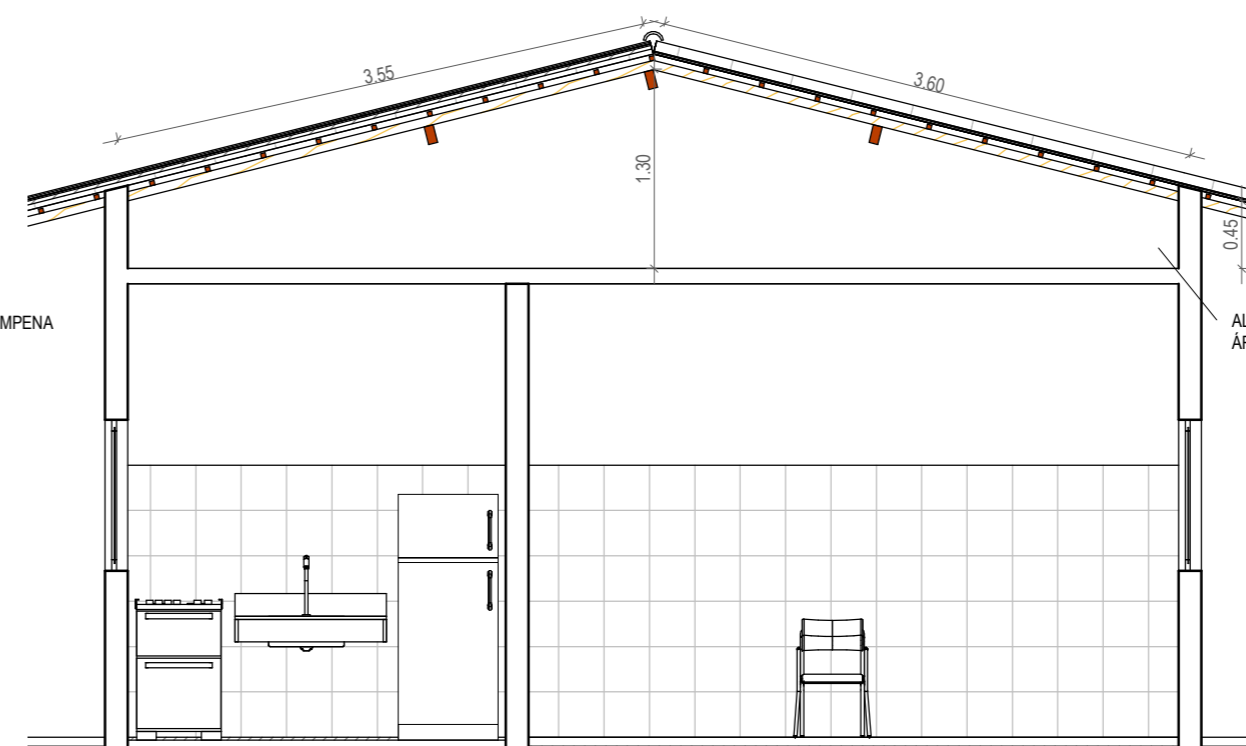
\*\*\*\*\*OBSERVAÇÃO :  
- A ALVENARIA DE EMPENA DAS SEGUINTE PAREDES SÃO IGUAIS (P01=P02)

3 ALVENARIA DE EMPENA - 02  
1:50



\*\*\*\*\*OBSERVAÇÃO :  
- A ALVENARIA DE EMPENA DA SEGUINTE PAREDE P03

4 ALVENARIA DE EMPENA - 03  
1:50



\*\*\*\*\*OBSERVAÇÃO :  
- A ALVENARIA DE EMPENA DA SEGUINTE PAREDE P04

5 ALVENARIA DE EMPENA - 04  
1:50

ASSINATURAS E APROVAÇÃO

RESPONSÁVEIS TÉCNICOS:	PROPRIETÁRIO
 LEONARDO SILVEIRA LIMA ENGENHEIRO CIVIL - RNP: 0601581067	

APROVAÇÃO

**GEOPAC** AV. PADRE ANTÔNIO TOMÁS, Nº2420, SALAS 301  
BAIRRO: ALDEOTA | FORTALEZA/CE  
FONE: 85 3241.3147 | EMAIL: GEOPAC@GEOPAC.COM.BR

PROPRIETÁRIO:  
**PREFEITURA MUNICIPAL DE ARACATI**

OBRA:  
**CONSTRUÇÃO DO CEMITÉRIO MUNICIPAL DE ARACATI**

PROJETO:  
ARQUITETURA  
IDENTIFICAÇÃO DOS DESENHOS:  
01. PLANTA DE ALVENARIA  
02. ALVENARIA DE EMPENA - 01  
03. ALVENARIA DE EMPENA - 02  
04. ALVENARIA DE EMPENA - 03  
05. ALVENARIA DE EMPENA - 04

LOCAL: ARACATI-CE	DATA: SETEMBRO/22	PRANCHA: 10/16
DESENHO: MEIRY	ESCALA: INDICADA	ARQUIVO: