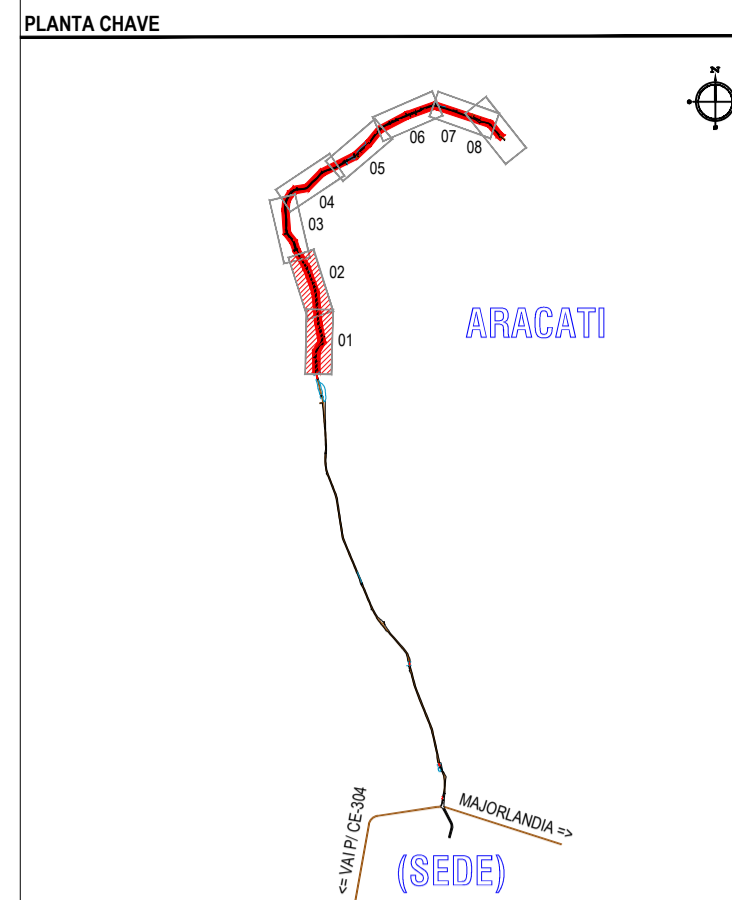


01 PLANTA BAIXA 01
ESCALA: 1/1000



02 PLANTA BAIXA 02
ESCALA: 1/1000



NOTAS
DATUM VERTICAL - ARBITRADO
SISTEMA DE COORDENADAS - SIRGAS (WGS84)
MERIDIANO CENTRAL - 38° W GR
PROJEÇÃO UNIVERSAL DE MERCATOR (UTM) - ZONA 24M

LEGENDA - EM PLANTA

—	MIO-FIO	+	POSTE
—	MURO	+	VEGETAÇÃO
- - -	CERCA	+	VIA A SER ASFALTADA
+	EDIFICAÇÕES	+	ALINHAMENTO (ESTACAS)

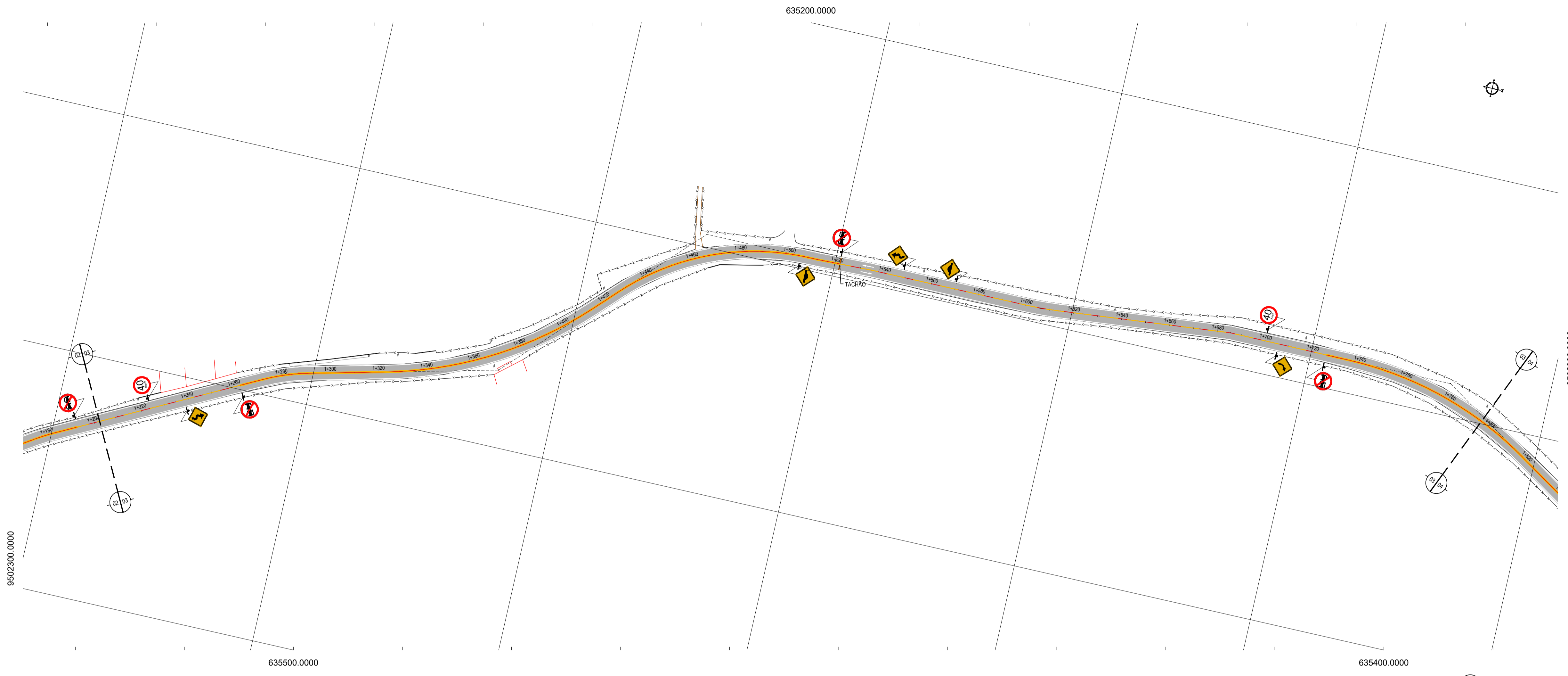
ASSINATURAS E APROVAÇÃO

PROJETISTA: LEONARDO SILVEIRA LIMA
ENGENHEIRO CIVIL - RNP: 091551987

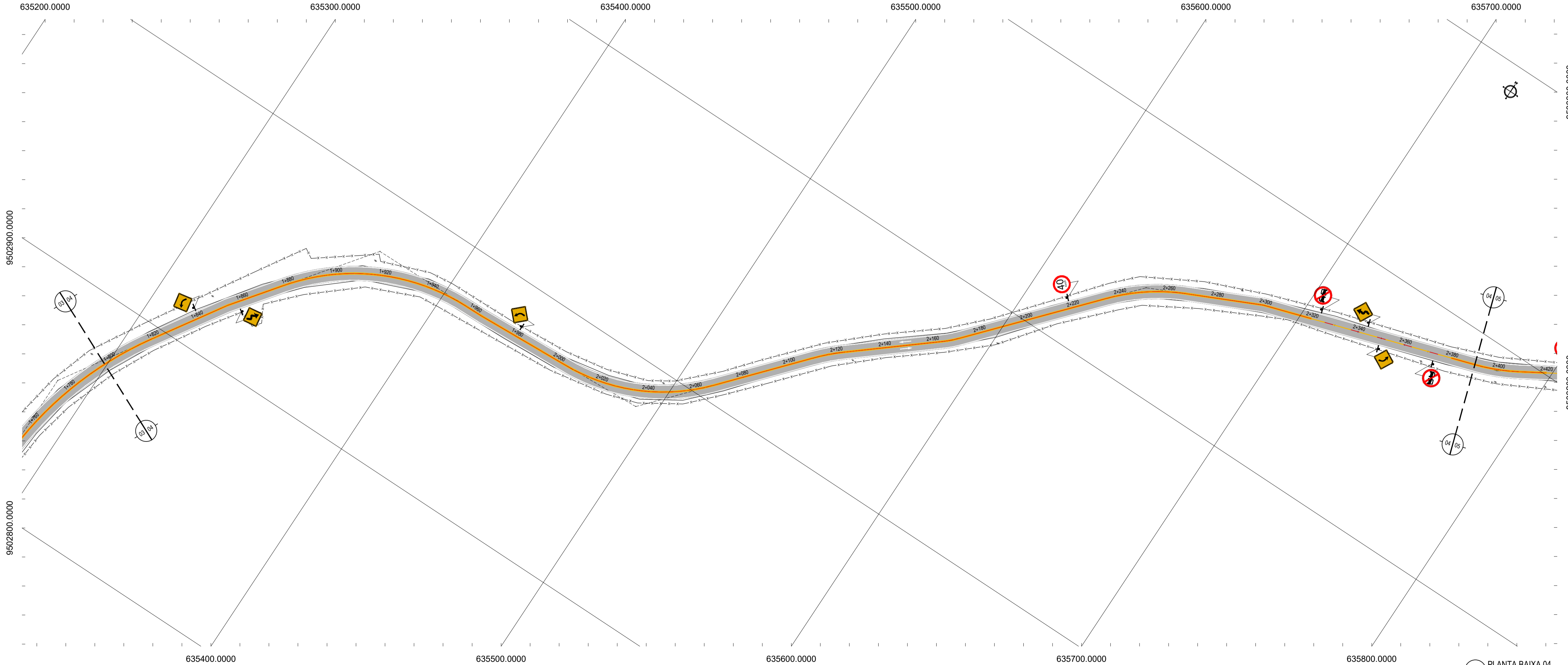
GEOPAC RUA RICARDO CASTRO MACEDO, N° 81, GAL. 03
BARRIO DAS LUCAS, CAVALANTE, FORTALEZA
FONE: 85 3241.3147 | EMAIL: GEOPAC@GEOPAC.COM.BR

PROPRIETÁRIO: PREFEITURA MUNICIPAL DE ARACATI
OBJETO: PAVIMENTAÇÃO ASFÁLTICA NA ESTRADA DO CUMBE
PROJETO: PROJETO DE SINALIZAÇÃO
IDENTIFICAÇÃO DOS DESENHOS:
SINALIZAÇÃO - ESTRADA CUMBE TRECHO 02
01: Planta Baixa 01
02: Planta Baixa 02

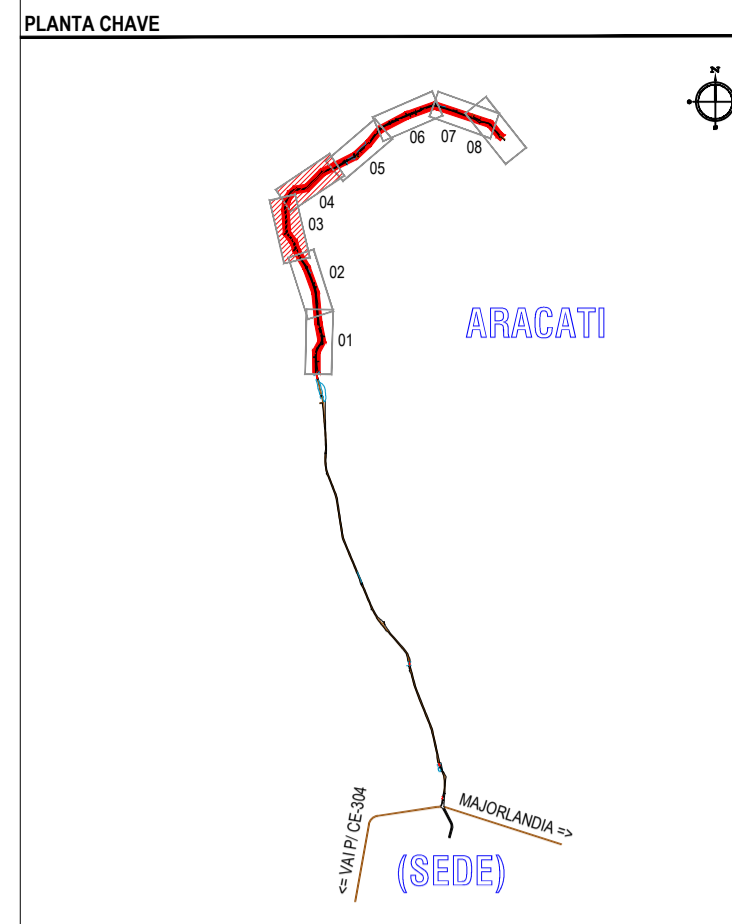
TÍTULO: CUMBE - ARACATICE
DESENHADOR: DIEGO SANDRE
ESCALA: 1/1000
DATA: SETEMBRO/2017
PRONCHER: 01/04
ARQUIVO: 2017-15_SIN_EST_CUMBE_T2.DWG



01 PLANTA BAIXA 03
ESCALA: 1/1000



02 PLANTA BAIXA 04
ESCALA: 1/1000



NOTAS
DATUM VERTICAL - ARBITRADO
SISTEMA DE COORDENADAS - SIRGAS (WGS84)
MERIDIANO CENTRAL - 38° W GR
PROJEÇÃO UNIVERSAL DE MERCATOR (UTM) - ZONA 24M

LEGENDA - EM PLANTA

	MEO-FIO		POSTE
	MURO		VEGETAÇÃO
	CERCA		VIA A SER ASFALTADA
	EDIFICAÇÕES		ALINHAMENTO (ESTACAS)

ASSINATURAS E APROVAÇÃO

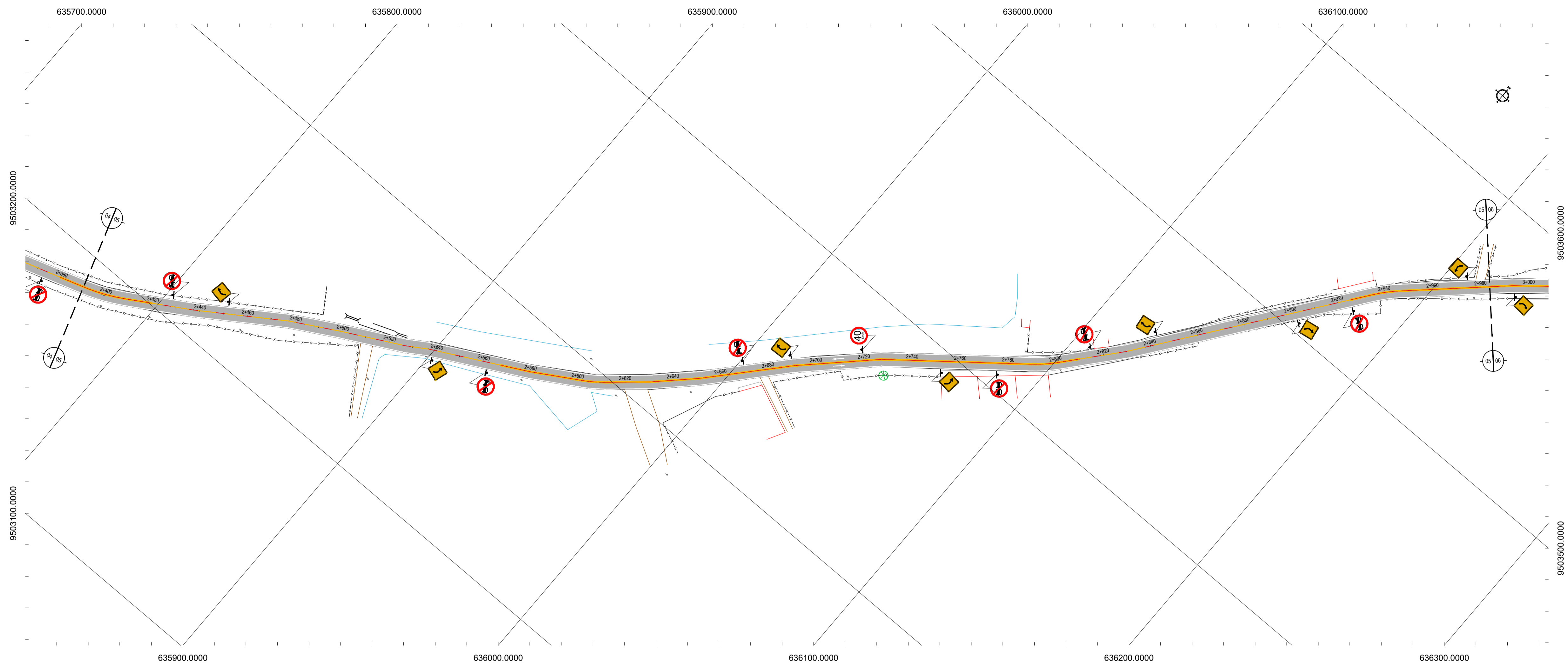
PROJETISTA	PROPRIETÁRIO
LEONARDO SILVEIRA LIMA ENGENHEIRO CIVIL - RNP: 0911581987	

PROPRIETÁRIO
PREFEITURA MUNICIPAL DE ARACATI

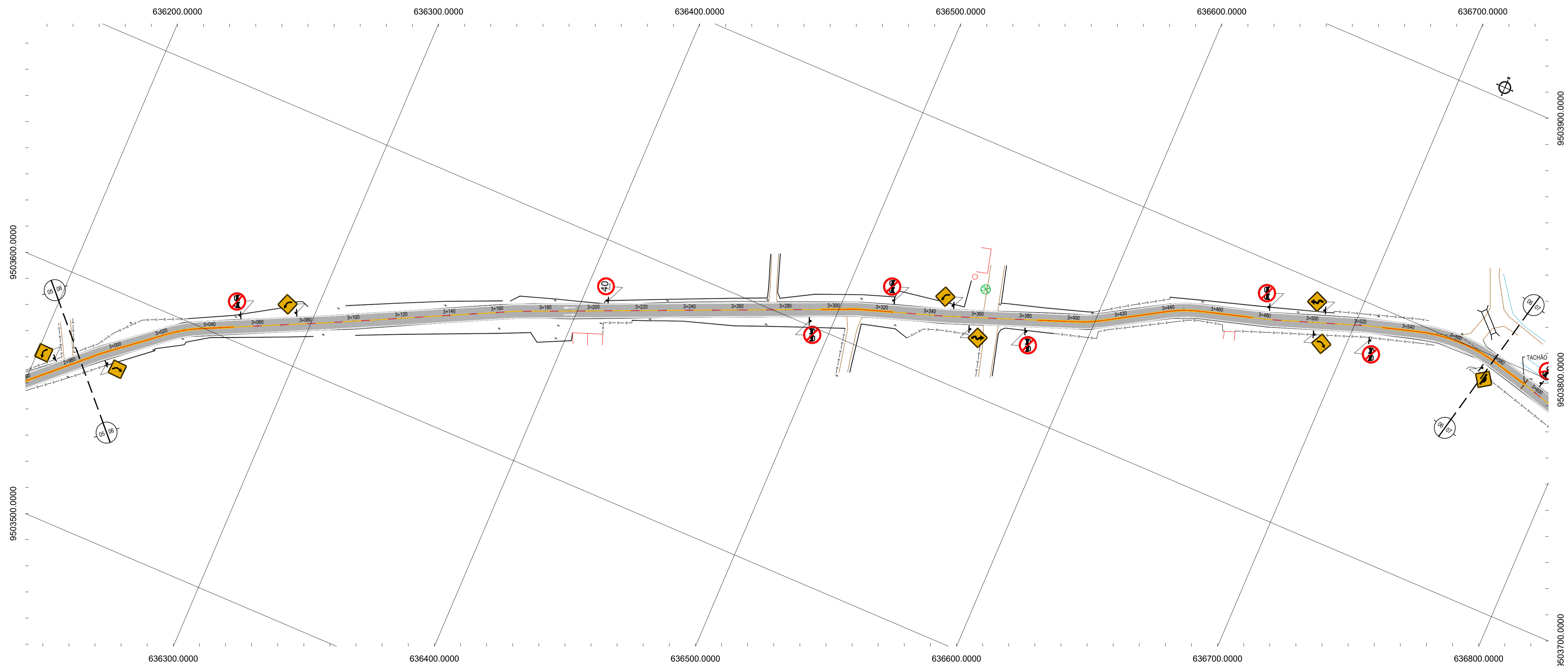
PROJETO
PAVIMENTAÇÃO ASFÁLTICA NA ESTRADA DO CUMBE

PROJETO DE SINALIZAÇÃO
IDENTIFICAÇÃO DOS DESENHOS:
SINALIZAÇÃO - ESTRADA CUMBE TRECHO 02
01: Planta Baixa 03
02: Planta Baixa 04

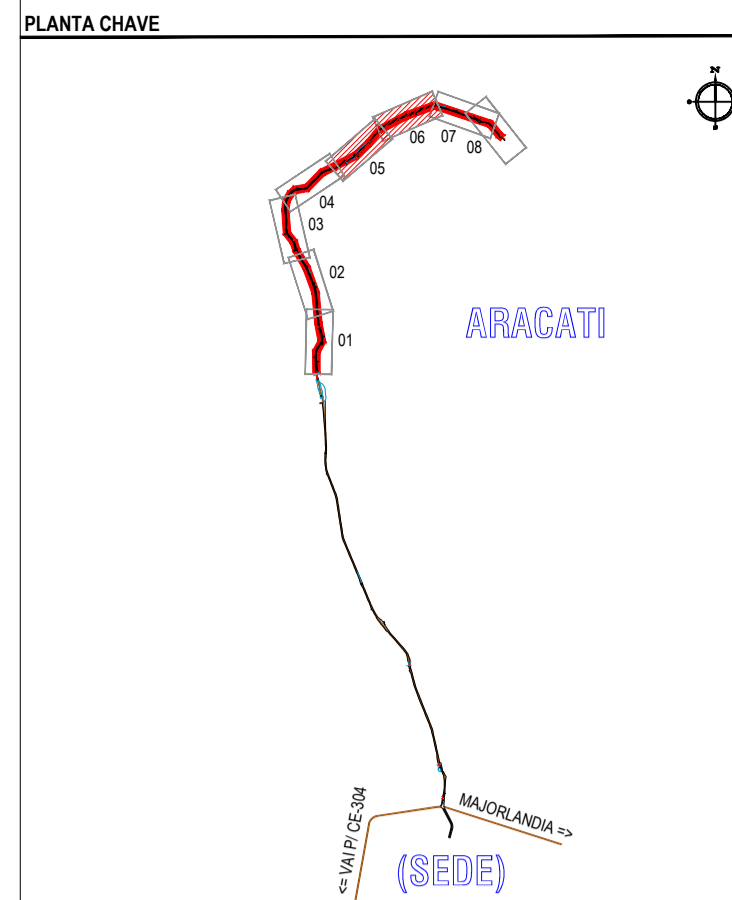
TÍTULO CUMBE - ARACATICE	ESCALA 1/1000	DATA SETEMBRO/2017	FOLHA 02/04
PROFESSOR FCO MENDES	ARQUIVO	2017-15_SIN_EST_CUMBE_T2.DWG	



01 PLANTA BAIXA 05
ESCALA: 1/1000



02 PLANTA BAIXA 06
ESCALA: 1/1000



NOTAS
DATUM VERTICAL - ARBITRADO
SISTEMA DE COORDENADAS - SIRGAS (WGS84)
MERIDIANO CENTRAL - 38° W GR
PROJEÇÃO UNIVERSAL DE MERCATOR (UTM) - ZONA 24M

LEGENDA - EM PLANTA

	MEO-FIO		POSTE
	MURO		VEGETAÇÃO
	CERCA		VIA A SER ASFALTADA
	EDIFICAÇÕES		ALINHAMENTO (ESTACAS)

ASSINATURAS E APROVAÇÃO

PROJETISTA	PROPRIETÁRIO
LEONARDO SILVEIRA LIMA ENGENHEIRO CIVIL - RNP: 0911581987	

GEOPAC RUA RICARDO CASTRO MACEDO, N° 81, GALA 03
BARRIO DAS LUCAS, CAVALANTE, FORTALEZA
FONE: 85 3241.3147 | EMAIL: GEOPAC@GEOPAC.COM.BR

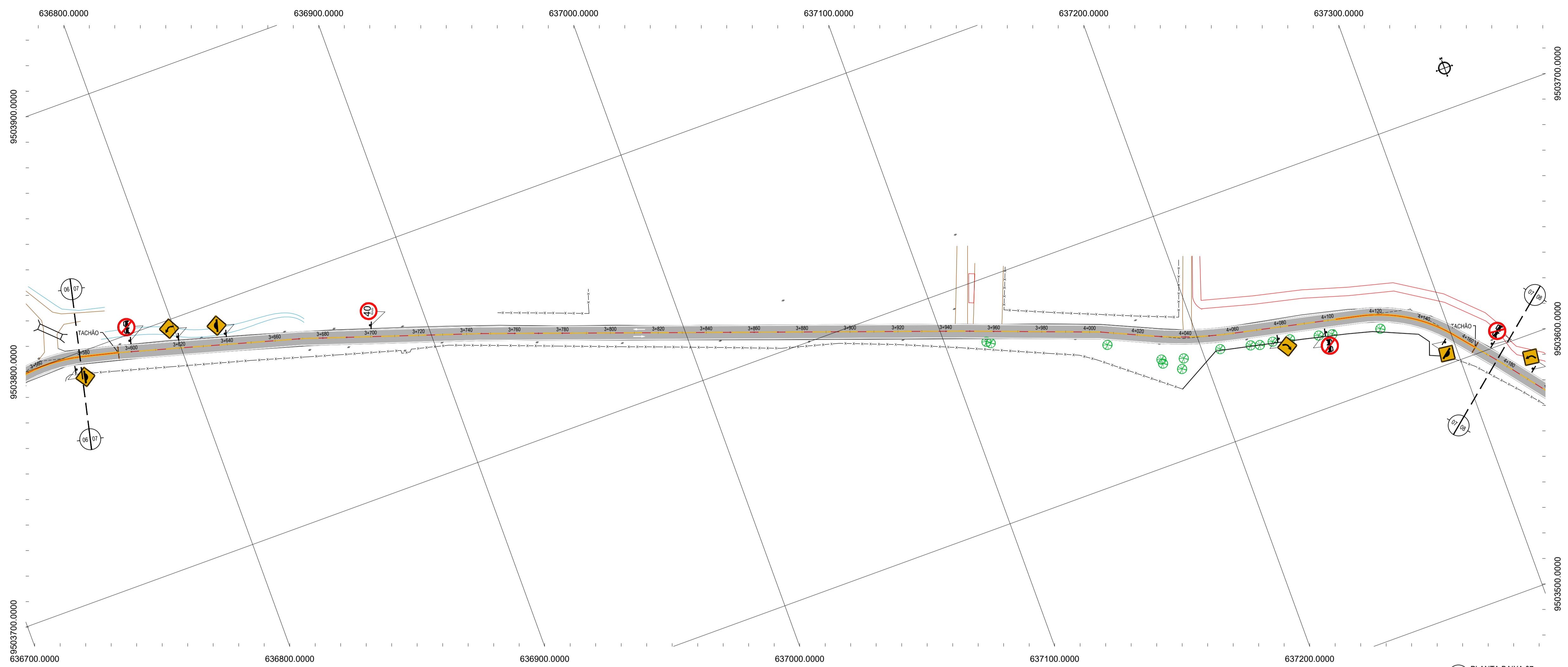
PROPRIETÁRIO:
PREFEITURA MUNICIPAL DE ARACATI

OBJETO:
PAVIMENTAÇÃO ASFÁLTICA NA ESTRADA DO CUMBE

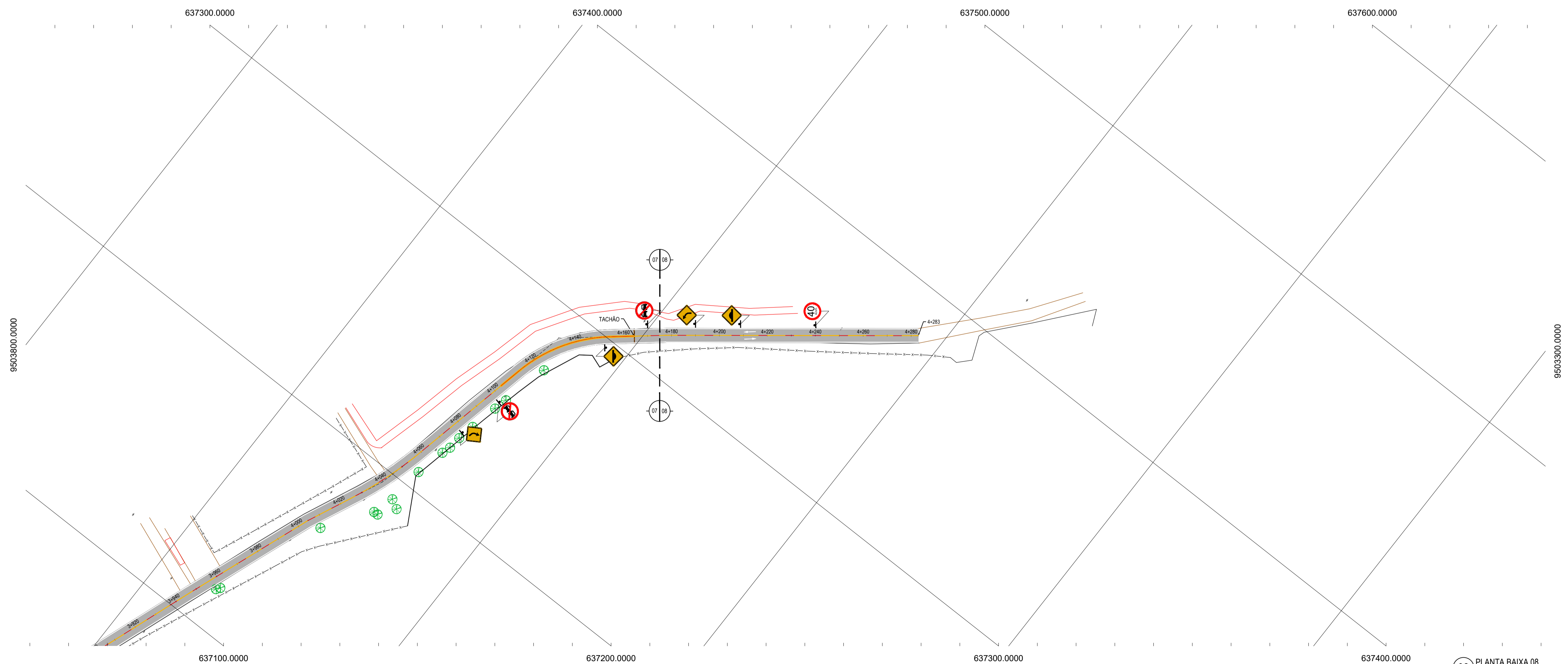
PROJETO DE SINHALIZAÇÃO

IDENTIFICAÇÃO DOS DESENHOS:
01: Planta Baixa 05
02: Planta Baixa 06

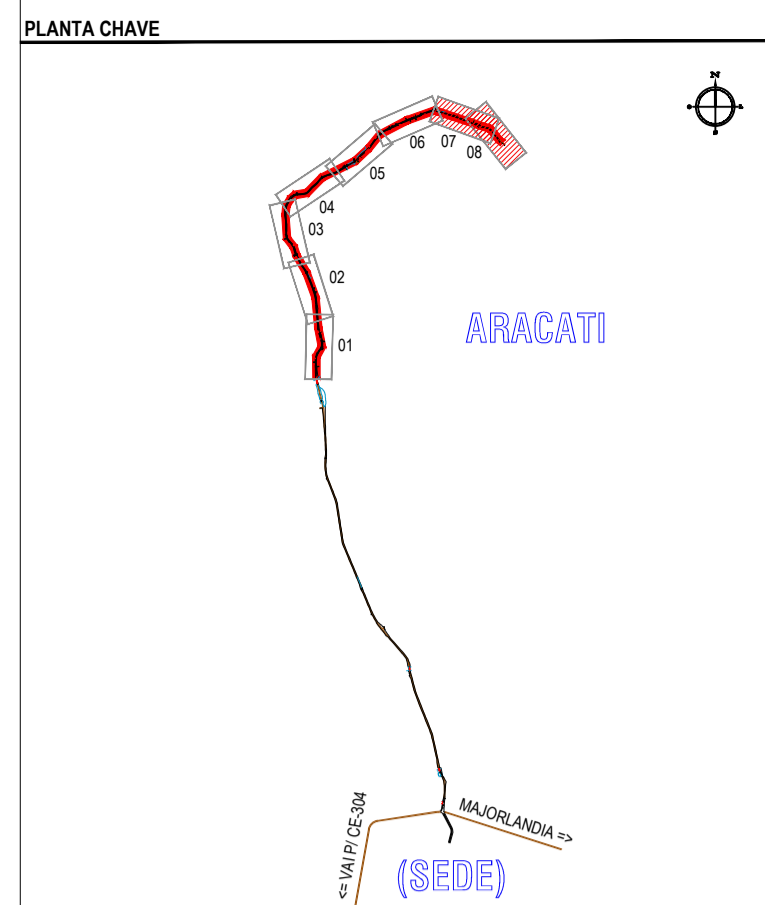
TÍTULO: CUMBE - ARACATICE	ESCALA: 1/1000	DATA: SETEMBRO/2017	VERSÃO: 03/04
DESENHADO: DIEGO SANDRE	ARQUIVADO: 2017-15_SIN_EST_CUMBE_T2.DWG		



01 PLANTA BAIXA 07
ESCALA: 1/1000



02 PLANTA BAIXA 08
ESCALA: 1/1000



NOTAS
DATUM VERTICAL - ARBITRADO
SISTEMA DE COORDENADAS - SIRGAS (WGS84)
MERIDIANO CENTRAL - 38° W GR
PROJEÇÃO UNIVERSAL DE MERCATOR (UTM) - ZONA 24M

LEGENDA - EM PLANTA

ASSINATURAS E APROVAÇÃO

PROJETISTA	PROPRIETÁRIO
LEONARDO SILVEIRA LIMA ENGENHEIRO CIVIL - RNP: 0915581987	

GEOPAC RUA RICARDO CASTRO MACEDO, N° 81, GALÁ 03
BARRIO DOS LUCIANO GALVÃO, FORTALEZA
FONE: 85 3241 3147 | EMAIL: GEOPAC@GEOPAC.COM.BR

PROPRIETÁRIO: PREFEITURA MUNICIPAL DE ARACATI
OBJETO: PAVIMENTAÇÃO ASFÁLTICA NA ESTRADA DO CUMBE
PROJETO: PROJETO DE SINALIZAÇÃO
IDENTIFICAÇÃO DOS DESENHOS: SINALIZAÇÃO - ESTRADA CUMBE TRECHO 02
01: Planta Baixa 07
02: Planta Baixa 08

TÍTULO: CUMBE - ARACATI	DATA: SETEMBRO/2017	FOLHA: 04/04
DESENHADOR: DIEGO SANDRE	ESCALA: 1/1000	ARQUIVO: 2017-15_SIN_EST_CUMBE_T2.DWG