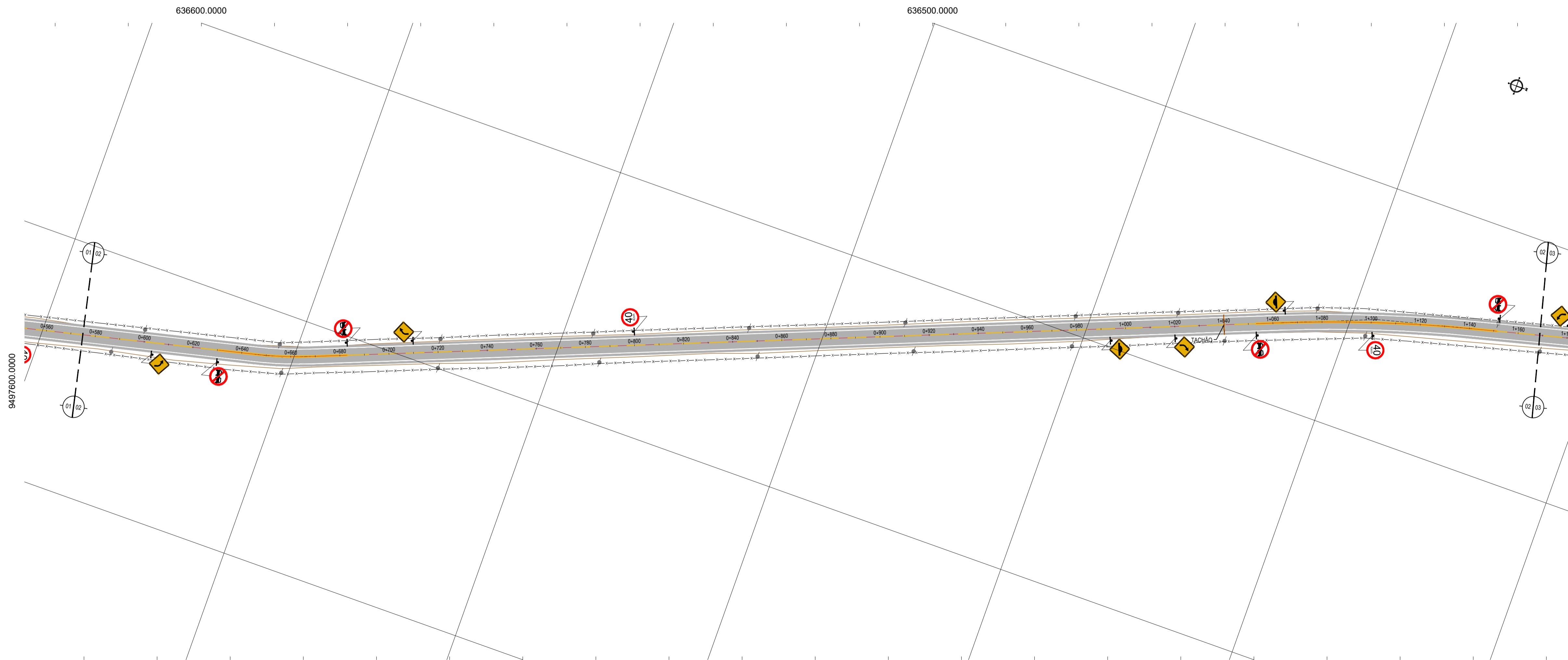
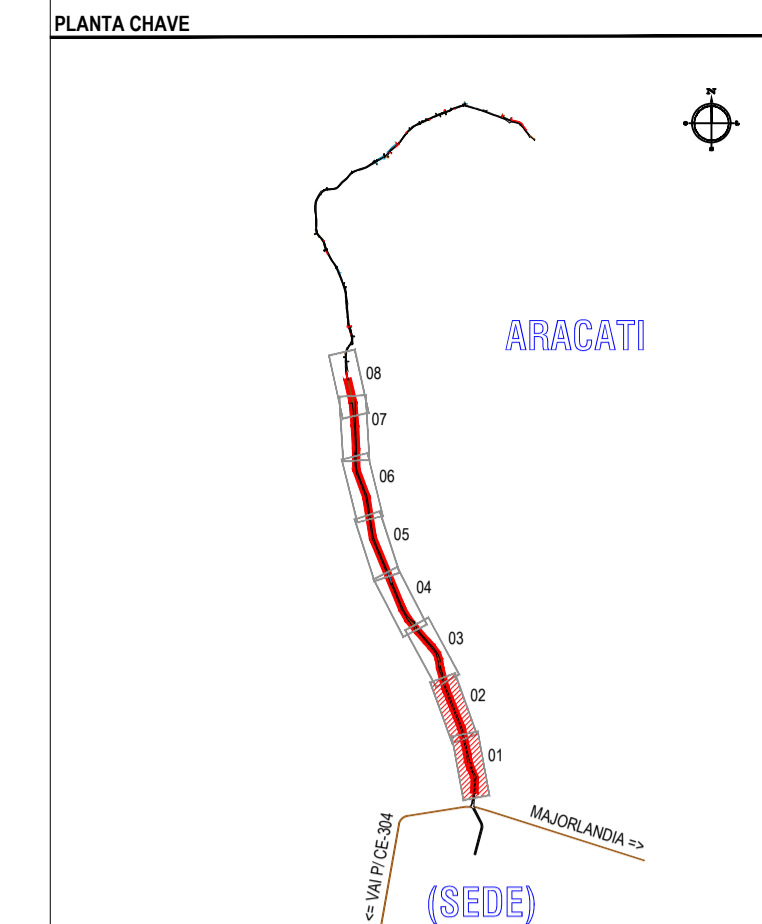


01 PLANTA BAIXA 01  
ESCALA: 1/1000



02 PLANTA BAIXA 02  
ESCALA: 1/1000



**NOTAS**  
 DATUM VERTICAL - ARBITRADO  
 SISTEMA DE COORDENADAS - SIRGAS (WGS84)  
 MERIDIANO CENTRAL - 39° W GR.  
 PROJEÇÃO UNIVERSAL DE MERCATOR (UTM) - ZONA 24M

**LEGENDA - EM PLANTA**

—	MEIO-FIO	●	POSTE
—	MURO	⊗	VEGETAÇÃO
- - -	CERCA	■	VIA A SER ASFALTADA
□	EDIFICAÇÕES	0+000	ALINHAMENTO (ESTACAS)

**ASSINATURAS E APROVAÇÃO**

PROJETISTA	PROPRIETÁRIO
LEONARDO SILVEIRA LIMA ENGENHEIRO CIVIL - RNP: 091551987	
APROVAÇÃO	

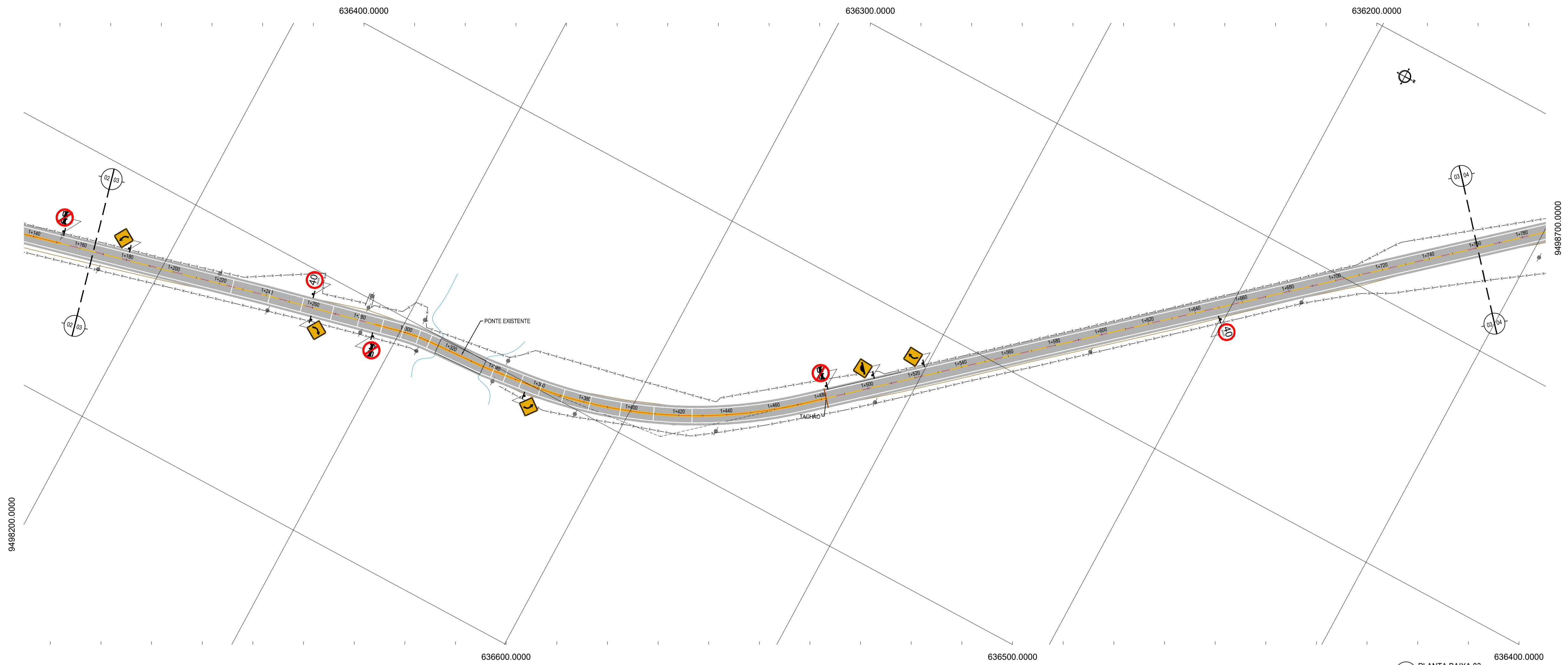
**GEOPAC** RUA RICARDO CASTRO MACEDO, N° 81, GALA 03  
 BARRIO DOS LUCIANO GALVÃO, FORTALEZA  
 FONE: 85 3241 3147 | EMAIL: GEOPAC@GEOPAC.COM.BR

PROPRIETÁRIO:  
**PREFEITURA MUNICIPAL DE ARACATI**

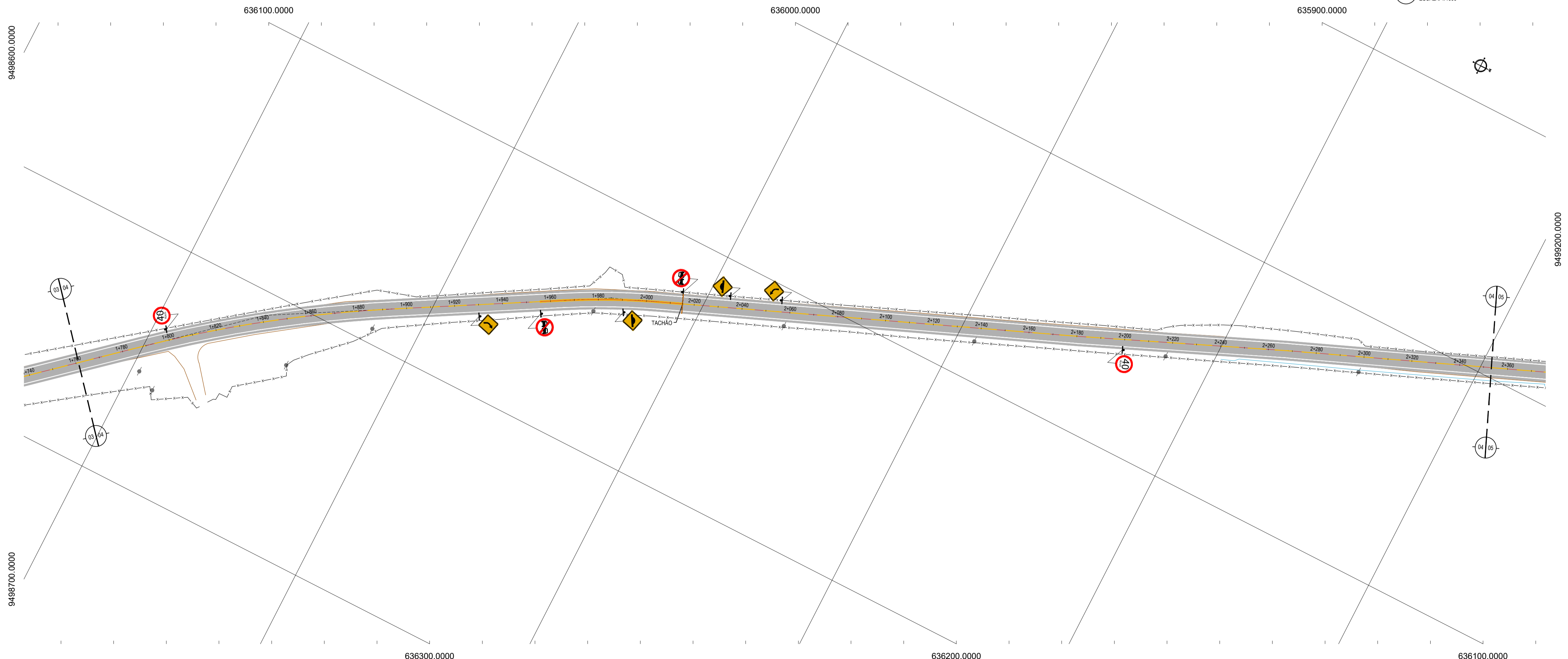
PROJETO:  
**PAVIMENTAÇÃO ASFÁLTICA DA ESTRADA DO CUMBE**

IDENTIFICAÇÃO DOS DESENHOS:  
 01: Planta Baixa 01  
 02: Planta Baixa 02

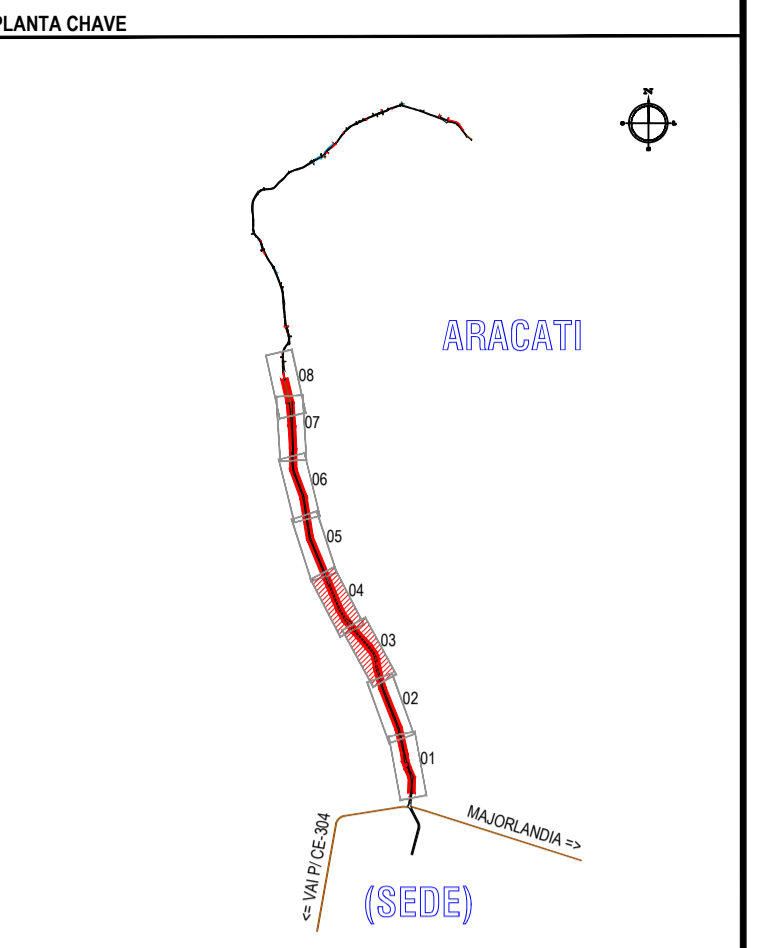
TÍTULO: CUMBE - ARACATI	ESCALA: 1/1000	DATA: SETEMBRO/2017	FOLHA: 01/04
DESENHADO: DIEGO SANDRE		ARQUIVADO: 2017-15_SIN_EST_CUMBE_T1.DWG	



01 PLANTA BAIXA 03  
ESCALA: 1/1000



02 PLANTA BAIXA 04  
ESCALA: 1/1000



NOTAS  
DATUM VERTICAL - ARBITRADO  
SISTEMA DE COORDENADAS - SIRGAS (WGS84)  
MERIDIANO CENTRAL - 39° W GR.  
PROJEÇÃO UNIVERSAL DE MERCATOR (UTM) - ZONA 24M

LEGENDA - EM PLANTA

—	MEIO-FIO	●	POSTE
—	MURO	⊗	VEGETAÇÃO
- - -	CERCA	■	VIA A SER ASFALTADA
□	EDIFICAÇÕES	0+000	ALINHAMENTO (ESTACAS)

ASSINATURAS E APROVAÇÃO

PROJETISTA	PROPRIETÁRIO
LEONARDO SILVEIRA LIMA ENGENHEIRO CIVIL - RNP: 091551987	

APROVAÇÃO

**GEOPAC** RUA RICARDO CASTRO MACEDO, N° 81, GALÁ 03  
BARRIO DOS LUCIANO GALVÃO, FORTALEZA  
FONE: 85 3241 3147 | EMAIL: GEOPAC@GEOPAC.COM.BR

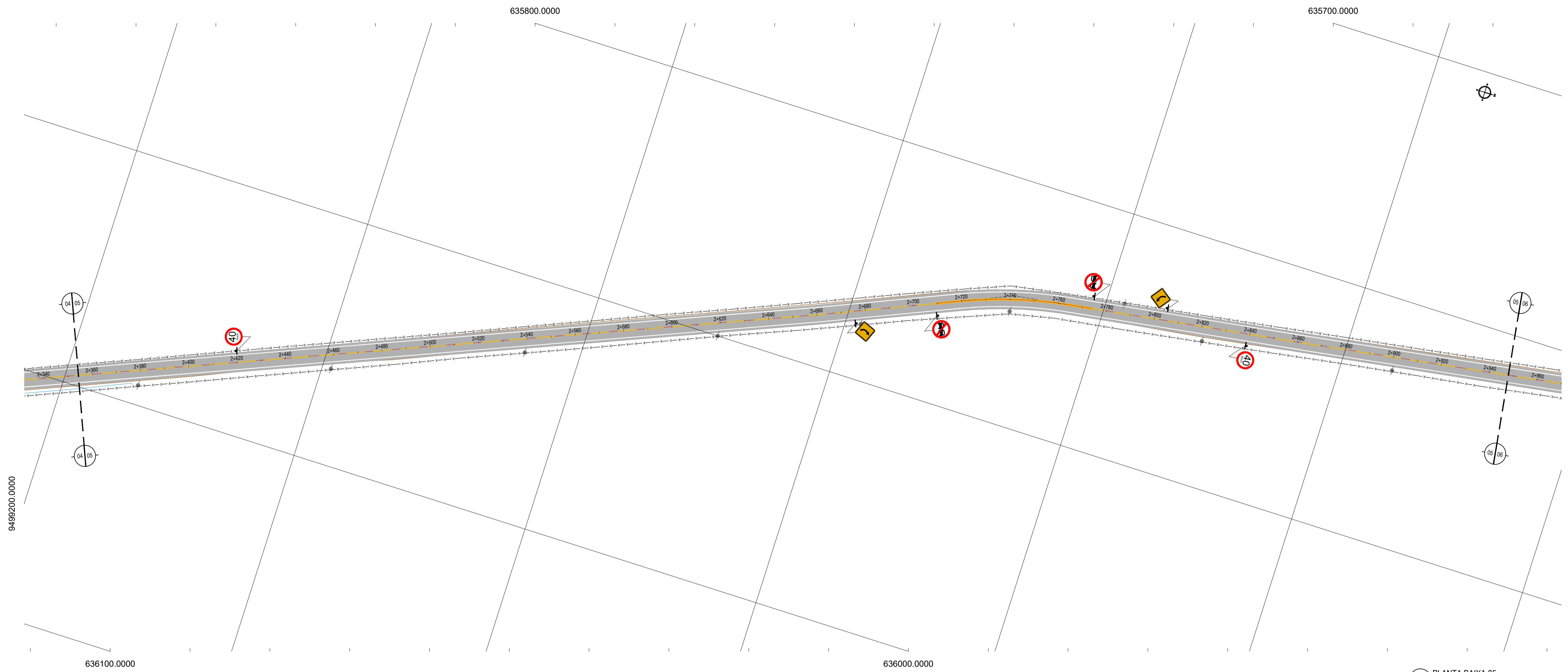
PROPRIETÁRIO:  
PREFEITURA MUNICIPAL DE ARACATI

PROJETO:  
PAVIMENTAÇÃO ASFÁLTICA DA ESTRADA DO CUMBE

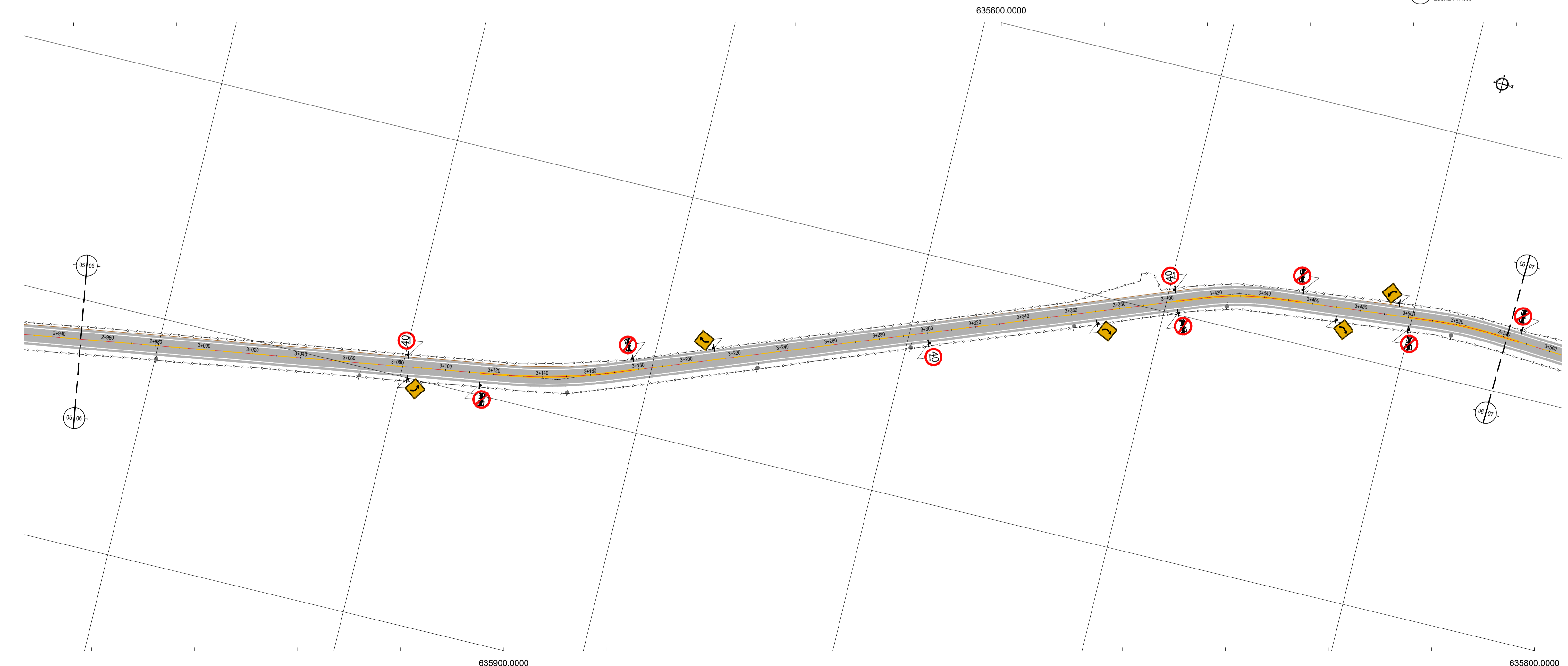
PROJETO DE SINLIZAÇÃO

IDENTIFICAÇÃO DOS DESENHOS:  
SINALIZAÇÃO - ESTRADA CUMBE TRECHO 01  
01. Planta Baixa 03  
02. Planta Baixa 04

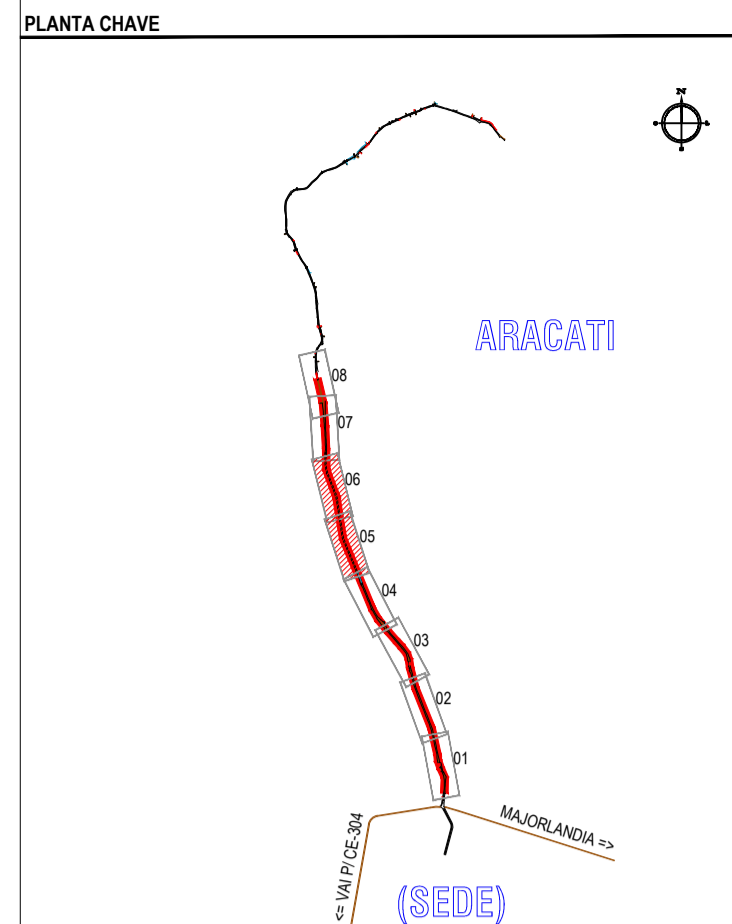
TÍTULO: CUMBE - ARACATICE	ESCALA: 1/1000	DATA: SETEMBRO/2017	FOLHA: 02/04
DESENHADO: DIEGO SANDRE	ARQUIVO: 2017-15_SIN_EST_CUMBE_T1.DWG		



01 PLANTA BAIXA 05  
ESCALA: 1/1000



02 PLANTA BAIXA 06  
ESCALA: 1/1000



**NOTAS**  
DATUM VERTICAL - ARBITRADO  
SISTEMA DE COORDENADAS - SIRGAS (WGS84)  
MERIDIANO CENTRAL - 39° W GR.  
PROJEÇÃO UNIVERSAL DE MERCATOR (UTM) - ZONA 24M

**LEGENDA - EM PLANTA**

—	MEIO-FIO	●	POSTE
—	MURO	⊗	VEGETAÇÃO
- - -	CERCA	■	VIA A SER ASFALTADA
□	EDIFICAÇÕES	0 0+000	ALINHAMENTO (ESTACAS)

**ASSINATURAS E APROVAÇÃO**

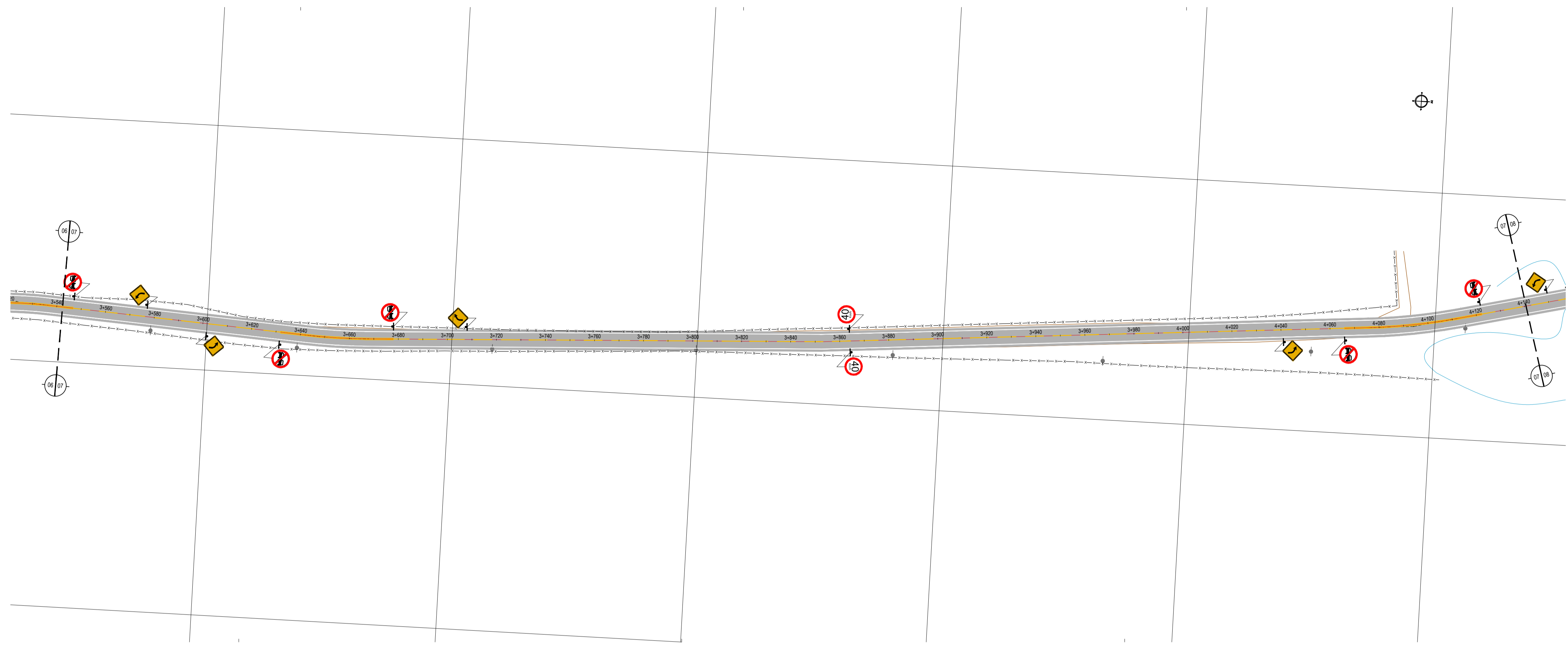
PROJETISTA	PROPRIETÁRIO
LEONARDO SILVEIRA LIMA ENGENHEIRO CIVIL - RNP: 091551987	

APROVAÇÃO

**GEOPAC** RUA RICARDO CASTRO MACEDO, N° 81 - GALÁ 03  
BARRIO DOS LUCIANO CAVALANTE, FORTALEZA  
FONE: 85 3241 3147 | EMAIL: GEOPAC@GEOPAC.COM.BR

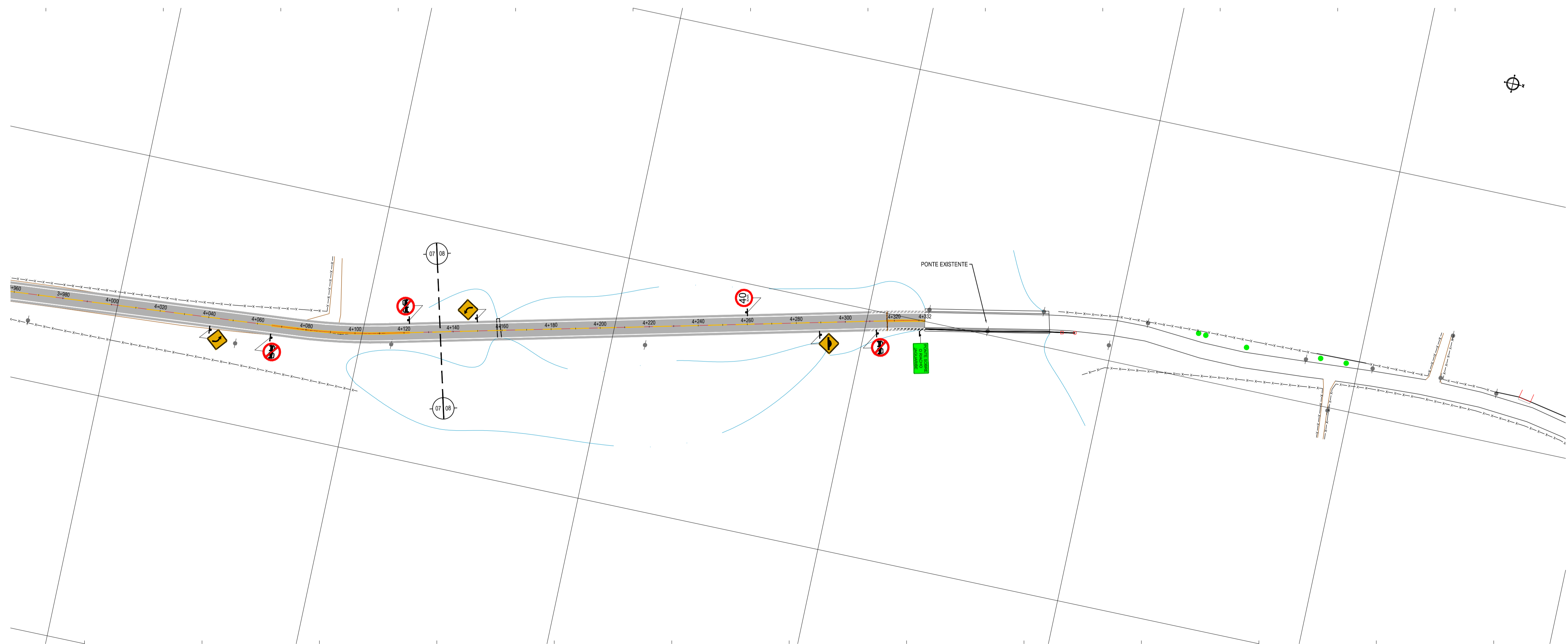
PROPRIETÁRIO:  
**PREFEITURA MUNICIPAL DE ARACATI**  
PROJETO:  
**PAVIMENTAÇÃO ASFÁLTICA DA ESTRADA DO CUMBE**  
PROJETO DE SINALIZAÇÃO  
IDENTIFICAÇÃO DOS DESENHOS:  
SINALIZAÇÃO - ESTRADA CUMBE TRECHO 01  
01. Planta Baixa 05  
02. Planta Baixa 06

TÍTULO: CUMBE - ARACATICE	ESCALA: 1/1000	DATA: SETEMBRO/2017	PRONCHIA: 03/04
DESENHADO: DIEGO SANDRE		ARQUIVO: 2017-15_SIN_EST_CUMBE_T1.DWG	



635800.0000

01 PLANTA BAIXA 07  
ESCALA: 1/1000

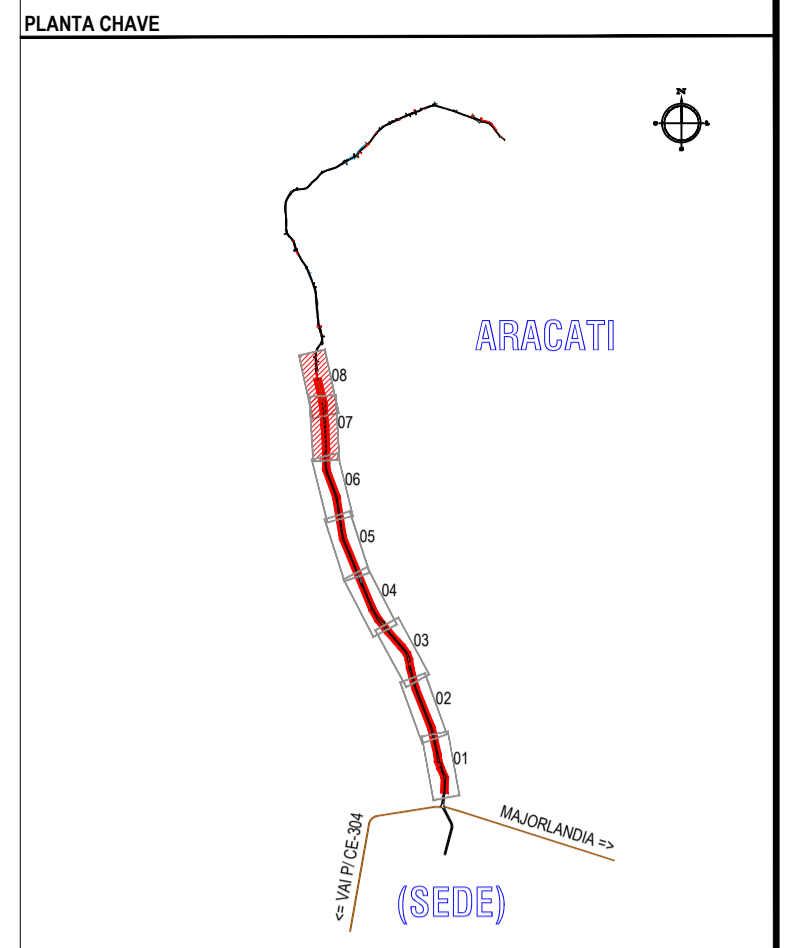


635500.0000

635700.0000

9501400.0000

02 PLANTA BAIXA 08  
ESCALA: 1/1000



NOTAS  
DATUM VERTICAL - ARBITRADO  
SISTEMA DE COORDENADAS - SIRGAS (WGS84)  
MERIDIANO CENTRAL - 39° W GR.  
PROJEÇÃO UNIVERSAL DE MERCATOR (UTM) - ZONA 24M

LEGENDA - EM PLANTA

—	MEIO-FIO	●	POSTE
—	MURO	⊗	VEGETAÇÃO
- - -	CERCA	■	VIA A SER ASFALTADA
□	EDIFICAÇÕES	0 0+000	ALINHAMENTO (ESTACAS)

ASSINATURAS E APROVAÇÃO

PROJETISTA: LEONARDO SILVEIRA LIMA  
ENGENHEIRO CIVIL - RNP: 0915581987

**GEOPAC** RUA RICARDO CASTRO MACEDO, N° 861 - GALVÃO 03  
BARRIO DOS LÍQUIDOS - CAVALANTE, FORTALEZA  
FONE: 85 3241 3147 | EMAIL: GEOPAC@GEOPAC.COM.BR

PROPRIETÁRIO: PREFEITURA MUNICIPAL DE ARACATI

PROJETO: PAVIMENTAÇÃO ASFÁLTICA DA ESTRADA DO CUMBE

PROJETO DE SINLIZAÇÃO

IDENTIFICAÇÃO DOS DESENHOS:  
SINALIZAÇÃO - ESTRADA CUMBE TRECHO 01  
01. Planta Baixa 07  
02. Planta Baixa 08

TÍTULO: CUMBE - ARACATICE DATA: SETEMBRO/2017 PRONCHIA: 04/04  
DESENHADOR: DIEGO SANDRE ESCALA: 1/1000 ARQUIVO: 2017-15\_SIN\_EST\_CUMBE\_T1.DWG