

PGM  
FLIS 153  
RUBRIC  
Celm

*Celm*

**XII. RELATÓRIO FOTOGRÁFICO**

*Celm*  
*Z. Aul*



PGM  
FLIS 154  
RUBRIC  
Celm

FIGURA 01 - INICIO DO CALÇADÃO




FIGURA 02 - EDIFICAÇÃO EM RUINAS

B  
Celm  
Cul

PGM  
FLIS 155  
RUBRIC  
Calmo



FIGURA 03 - BARRACA EXISTENTE




FIGURA 04 - RAMPA E ESCADA EXISTENTE

*Calmo*  
*Calmo*

PGM  
FLIS 156  
RUBRIC  
Celm



FIGURA 05 - RAMPA E ESCADA EXISTENTE




FIGURA 06 - DESNÍVEL

Celm  
Calm

PGM  
FLIS 157  
RUBRIC  
C. A. S. O.  
S  
Calm




FIGURA 07 - EDIFICAÇÃO EXISTENTE



FIGURA 08 - EDIFICAÇÃO EXISTENTE: ESCADA

Calm  
Calm



FIGURA 09 - EDIFICAÇÃO EXISTENTE ESCADA




FIGURA 10 - EDIFICAÇÃO EXISTENTE RAMPA

*Handwritten signatures and initials in blue ink.*

PGM  
FLIS 159  
RUBRIC  
Celm



FIGURA 11 - VISTA DA MARGEM



FIGURA 12- BARRACA VISTA DA MARGEM

B  
Celm  
Cul


PGM  
FLIS 160  
RUBRIC  
C. A. S.

*Handwritten mark*

**XIII. ANEXOS**

*Handwritten signatures*





### 1. RESPONSÁVEL TÉCNICO

Nome: GESSICA DA SILVA MATIAS  
Registro Nacional: 190273-3 Título do Profissional: Arquiteto e Urbanista  
Empresa Contratada: GEOPAC ENGENHARIA E CONSULTORIA LTDA EPP  
CNPJ: 10.551.296/0001-92 Registro Nacional: 999999998-0

### 2. DADOS DO CONTRATO

Contratante: PREFEITURA MUNICIPAL DE ARACATI  
Documento de identificação: 07684756000146  
Contrato: 20170529006 Valor Contrato/Honorários: R\$ 5.000,00  
Tipo de Contratante: Órgão Público  
Celebrado em: 29/05/2017 Data de Início: 04/12/2017 Previsão de término: 29/05/2018

Declaro que na(s) atividade(s) registrada(s) neste RRT foram atendidas as regras de acessibilidade previstas nas normas técnicas de acessibilidade da ABNT, na legislação específica e no Decreto Federal nº 5.296, de 2 de dezembro de 2004.

### 3. DADOS DA OBRA/SERVIÇO

RUA RUA DA VOLTA Nº:  
Complemento: Bairro: VOLTA  
UF: CE CEP: 62800000 Cidade: ARACATI  
Coordenadas Geográficas: Latitude: -4.538194440352433 Longitude: -37.7886757791527

### 4. ATIVIDADE TÉCNICA

Atividade: 1.5.1 - Projeto de instalações hidrossanitárias prediais  
Quantidade: 500,27 Unidade: m<sup>2</sup>

Atividade: 1.5.7 - Projeto de instalações elétricas prediais de baixa tensão  
Quantidade: 500,27 Unidade: m<sup>2</sup>

Atividade: 1.7.1 - Memorial descritivo  
Quantidade: 1,00 Unidade: un

Atividade: 1.7.2 - Caderno de especificações ou de encargos  
Quantidade: 1,00 Unidade: un

Atividade: 1.7.3 - Orçamento  
Quantidade: 1,00 Unidade: un

Atividade: 1.9.1 - Projeto de movimentação de terra, drenagem e pavimentação  
Quantidade: 1.251,12 Unidade: m<sup>2</sup>

Após a conclusão das atividades técnicas o profissional deverá proceder a baixa deste RRT

### 5. DESCRIÇÃO

Elaboração do Projeto de Pavimentação, Projeto de Instalações Elétricas e Hidrossanitárias, inclusive Orçamento, Memorial Descritivo e Caderno de Encargos com construção de Calçadão e Pavimentação da Via situado na localidade da Volta do Município de Aracati/CE.

*Handwritten signatures and initials: Celm, AM, and others.*




**CAU/BR**

Conselho de Arquitetura e Urbanismo do Brasil

Registro de Responsabilidade Técnica - RRT

RRT SIMPLES  
Nº 0000006449200  
INICIAL  
INDIVIDUAL



**6. VALOR**

Valor do RRT:	R\$ 89,75	Pago em: 04/12/2017
Total Pago:	R\$ 89,75	

**7. ASSINATURAS**

Declaro serem verdadeiras as informações acima.

Fortaleza Local, 06 Dia de Dezembro Mês de 2017 Ano

*eehm*

PREFEITURA MUNICIPAL DE ARACATI  
Documento de identificação: 07684756000146

Gessica da Silva Matias  
GESSICA DA SILVA MATIAS  
CPF: 049.540.443-83

A autenticidade deste RRT pode ser verificada em: <http://siccau.cau.br.gov.br/app/view/sight/externo?form=Servicos>, com a chave: 11z3xy Impresso em: 06/12/2017 às 12:10:46 por: , ip: 187.18.150.136

*eehm* *[assinatura]*



PGM  
FLIS 263  
RUBRIC  
Celm


*Handwritten mark*

**XIV. PEÇAS GRÁFICAS**

*Celm* *am*  
*to*



PREFEITURA DO  
**ARACATI**  
AS PESSOAS EM PRIMEIRO LUGAR



Rua Santos Dumont, 1146 - Farias Brito  
Cep: 62800-000 • Aracati - CE, Brasil  
Contato: +55 (88) 3421.2789

RELAÇÃO DE PROJETOS		
OBRA: URBANIZAÇÃO DA RUA DA VOLTA		
PROJETO URBANÍSTICO		
PRANCHA	ARQUIVO	TÍTULO
01/03	2017-11_URB_Calçada da Volta.DWG	PLANTA TÉCNICA
02/03	2017-11_URB_Calçada da Volta.DWG	PLANTA DE ACESSIBILIDADE
03/03	2017-11_URB_Calçada da Volta.DWG	PLANTA QUIOSQUE/CORTES/FACHADAS
PROJETO ELÉTRICO		
PRANCHA	ARQUIVO	TÍTULO
01/01	2017-11_ELE_CALÇADÃO VOLTA.DWG	ILUMINAÇÃO CALÇADÃO
PROJETO HIDROSSANITÁRIO		
PRANCHA	ARQUIVO	TÍTULO
01/01	2017-11_HS_CALÇADÃO VOLTA.DWG	INSTALAÇÕES HIDROSSANITÁRIAS
PROJETO GEOMÉTRICO		
PRANCHA	ARQUIVO	TÍTULO
01/02	2017-11_GEO_2.DWG	PERFIL LONGITUDINAL
02/02	2017-11_GEO_2.DWG	SEÇÕES TRANSVERSAIS / CUBAÇÃO
PROJETO DRENAGEM		
PRANCHA	ARQUIVO	TÍTULO
01/02	2017_11-DRE_BL_R01.DWG	DETALHES BOCA DE LOBO
02/02	2017_11-DRE_BSTC_1M_R01.DWG	DETALHES BUEIRO SIMPLES DE CONCRETO
PROJETO LOCAÇÃO		
PRANCHA	ARQUIVO	TÍTULO
01/02	2017_11_LOC_CALÇADÃO RUA DA VOLTA.DWG	MAPA DE LOCALIZAÇÃO
02/02	2017_11_TOP_CALÇADÃO RUA DA VOLTA.DWG	MAPA DE LOCALIZAÇÃO
PROJETO CLIMATIZAÇÃO		
PRANCHA	ARQUIVO	TÍTULO
01/04	2017-11_Detalhe da Jardineira.DWG	DETALHE JARDINEIRA
02/04	2017-11_DET_Detalhe Guarda Corpo.DWG	DETALHES GUARDA CORPO
03/04	2017-11_DET_Acessibilidade_V1.DWG	DETALHE ACESSIBILIDADE
04/04	2017-11_Detalhe do Poste.DWG	DETALHE POSTE