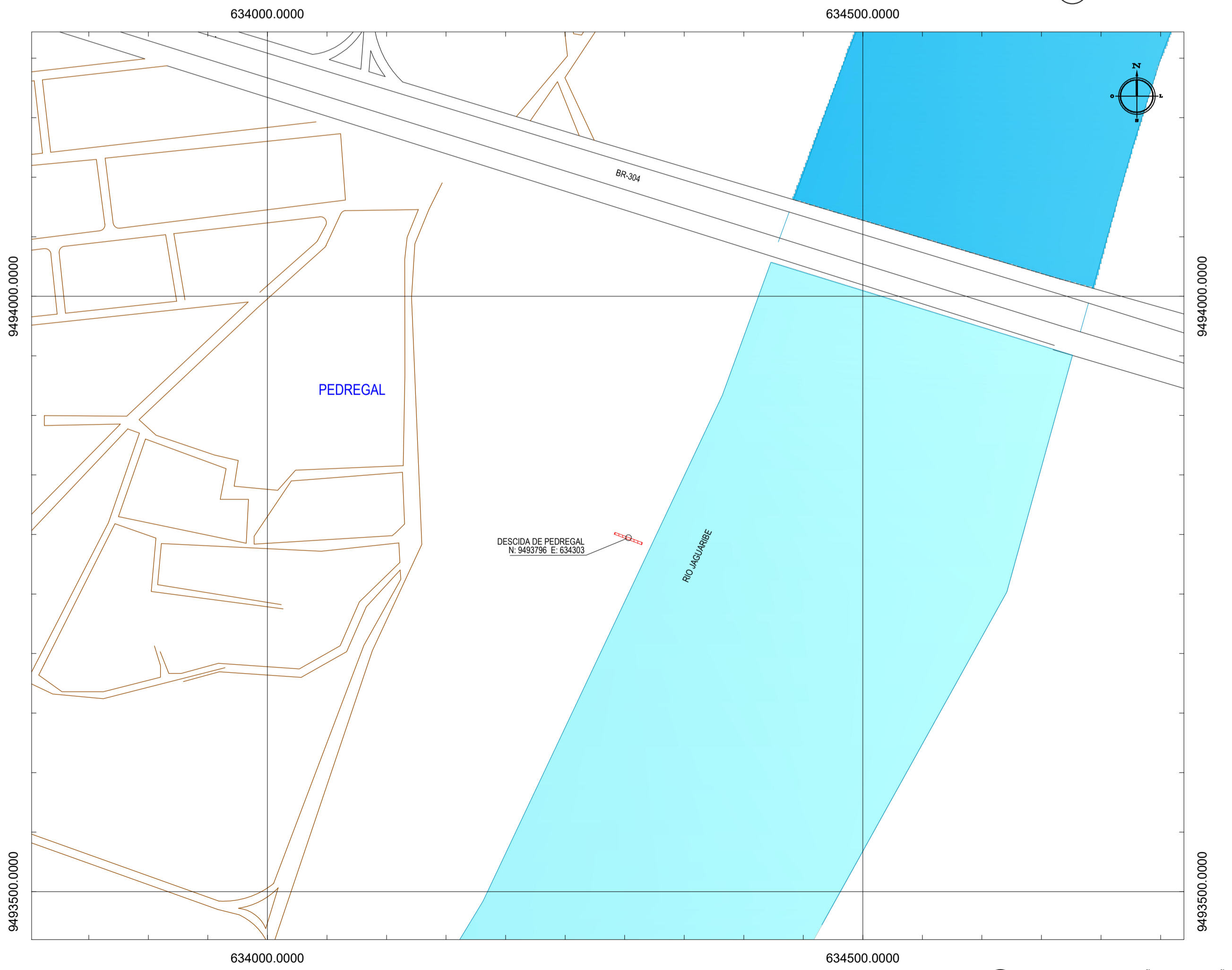
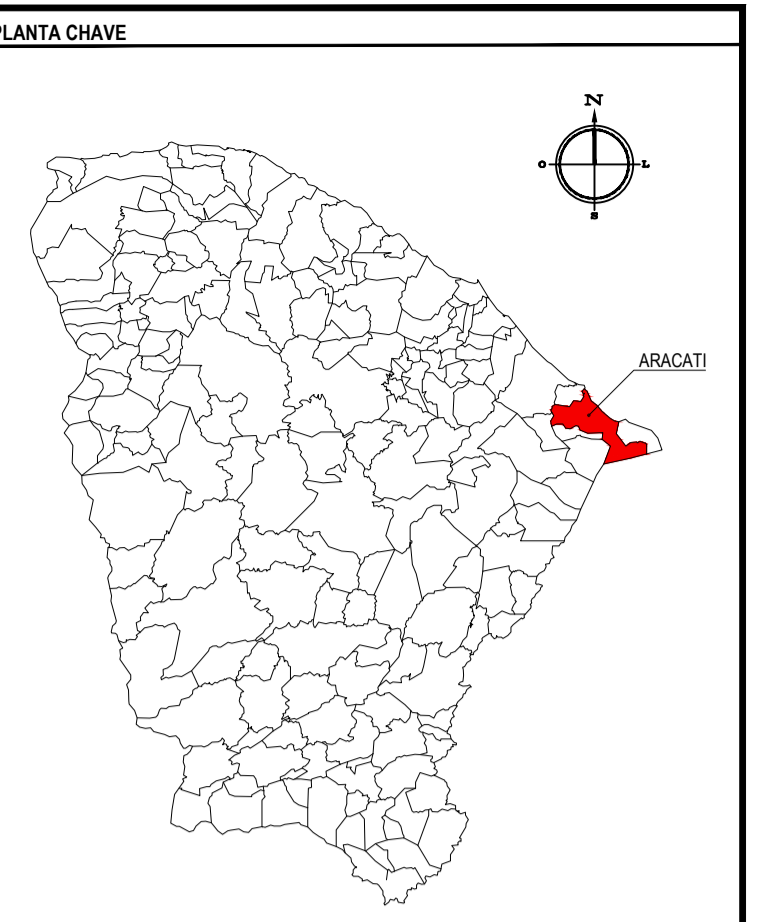



01 PLANTA DE LOCALIZAÇÃO
ESCALA: 1:25.000




02 PLANTA DE LOCALIZAÇÃO - AMPLIAÇÃO
ESCALA: 1:3.000



NOTAS
 DATUM VERTICAL - ARBITRADO
 SISTEMA DE COORDENADAS - SIRGAS (WGS84)
 MERIDIANO CENTRAL - 39° W GR.
 PROJEÇÃO UNIVERSAL DE MERCATOR (UTM) - ZONA 24M

LEGENDA
 LOCAL DA OBRA

ASSINATURAS E APROVAÇÃO

PROJETISTA	PROPRIETÁRIO
	
LEONARDO SILVEIRA LIMA ENGENHEIRO CIVIL - RNP: 091581987	

GEOPAC AV. PADRE ANTONIO TOMAZ N.º 2420, SALA 301/302
 BARRIO ADECIJA FORTALEZA - FONE: 85 3241.3141 | EMAIL: GEOPAC@GEOPAC.COM.BR

PROPRIETÁRIO: **PREFEITURA MUNICIPAL DE ARACATI**
 PROJETO: **CONSTRUÇÃO DA DESCIDA DE PRAIA - PEDREGAL EM ARACATI-CE**
 MAPA DE LOCALIZAÇÃO
 IDENTIFICAÇÃO DOS DESENHOS:
 01. PLANTA DE LOCALIZAÇÃO
 02. PLANTA DE LOCALIZAÇÃO - AMPLIAÇÃO

TÍTULO: PEDREGAL - ARACATI-CE	DATA: JULHO 2022	PRONCHA: 01/01
DESENHADO: LUCIANO HAMIED	ESCALA: INDICADA	CONTOLE: ARCT 22.26