
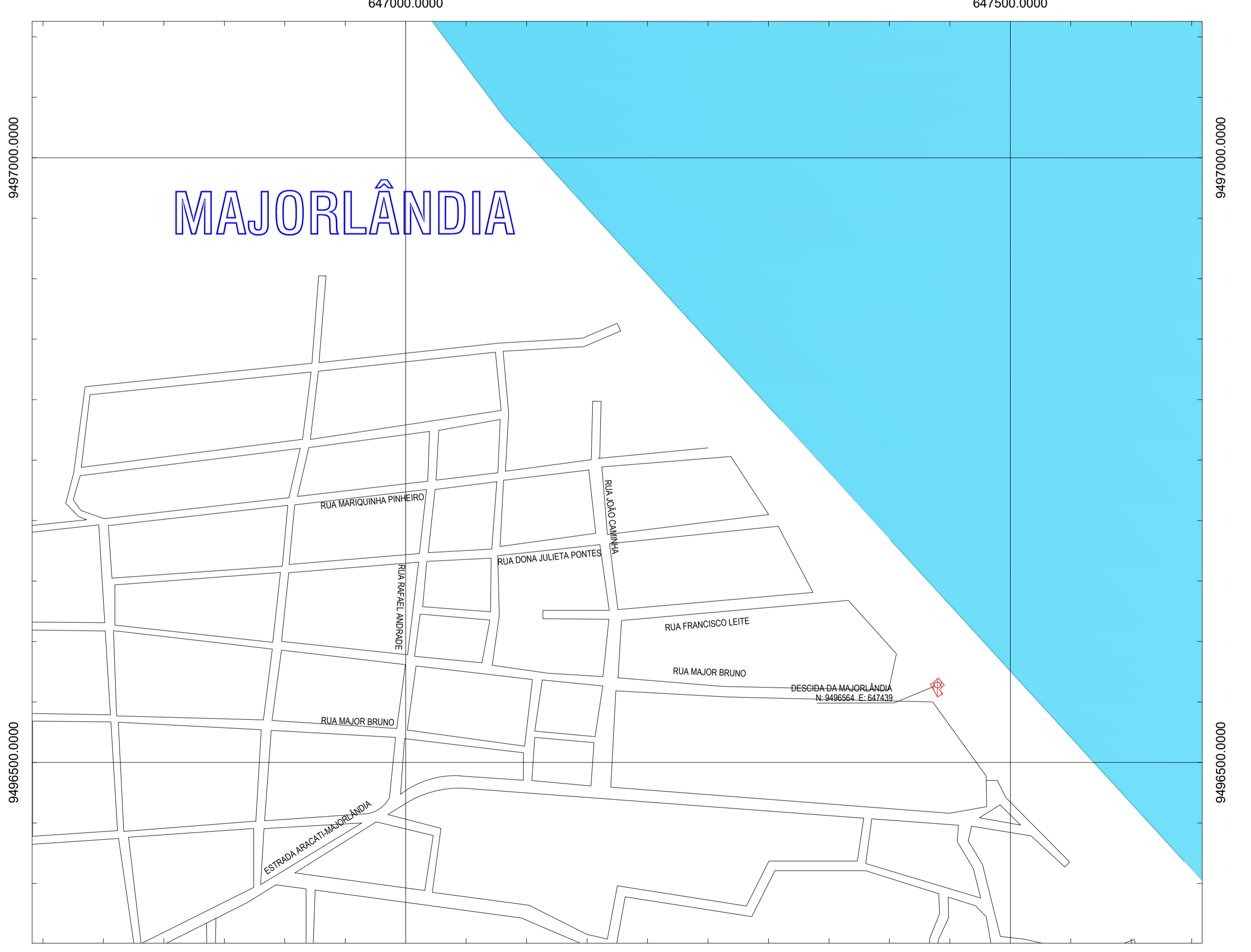


NOTAS
 DATUM VERTICAL - ARBITRADO
 SISTEMA DE COORDENADAS - SIRGAS (WGS84)
 MERIDIANO CENTRAL - 39° W GR.
 PROJEÇÃO UNIVERSAL DE MERCATOR (UTM) - ZONA 24M

LEGENDA


 LOCAL DA OBRA

01 PLANTA DE LOCALIZAÇÃO
 ESCALA: 1:25.000



02 PLANTA DE LOCALIZAÇÃO - AMPLIAÇÃO
 ESCALA: 1:3.000

ASSINATURAS E APROVAÇÃO

PROJETISTA: 
 LEONARDO SILVEIRA LIMA
 ENGENHEIRO CIVIL - RNP: 091581987

PROPRIETÁRIO: _____

GEOPAC AV. PADRE ANTONIO TOMAS N.º 420, SALA 301/302
 BARRIO ABOCADA, FORTALEZA
 FONE: 85 3241.3141 | EMAIL: GEOPAC@GEOPAC.COM.BR

PROPRIETÁRIO:
PREFEITURA MUNICIPAL DE ARACATI

OBJETO:
CONSTRUÇÃO DA DESCIDA DE PRAIA - MAJORLÂNDIA 02 EM ARACATI-CE

PROJETO:
MAPA DE LOCALIZAÇÃO

IDENTIFICAÇÃO DOS DESENHOS:
 01. PLANTA DE LOCALIZAÇÃO
 02. PLANTA DE LOCALIZAÇÃO - AMPLIAÇÃO

LOCAL: MAJORLÂNDIA - ARACATI-CE DATA: JULHO/2022 PRONCHA: 01/01
 DESENHO: LUCIANO HAMED ESCALA: INDICADA CONTROLE: ARCT 22.28