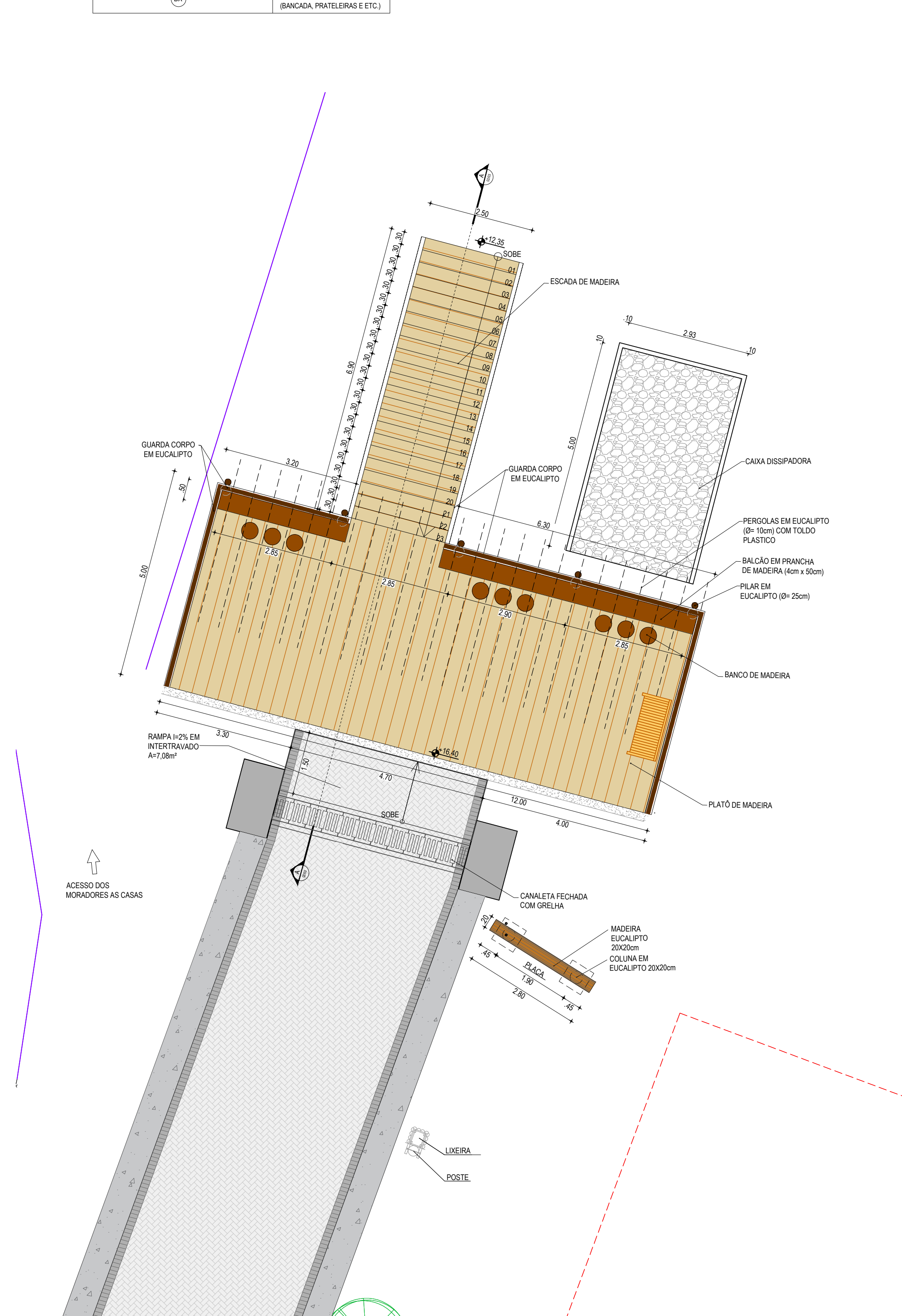
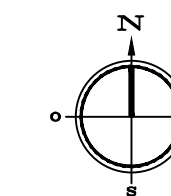


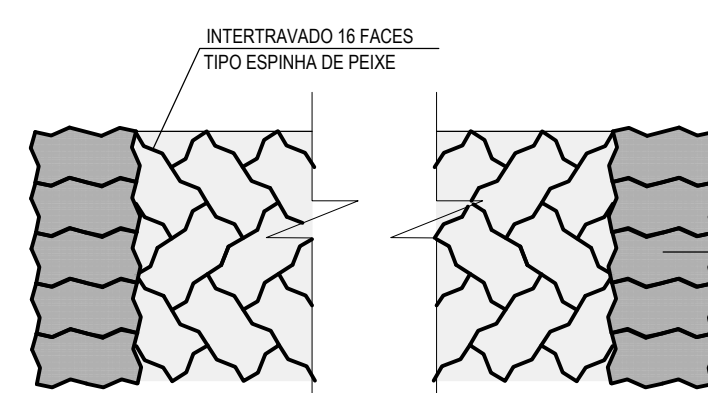
01 PLANTA BAIXA GERAL  
ESCALA: 1:250

LEGENDA:	
	INDICAÇÃO NÍVEL PLANTA E CORTE
	INDICAÇÃO DE CORTES
	INDICAÇÃO DE FACHADAS
	INDICAÇÃO DE PORTAS E JANELAS
	ESPECIFICAÇÃO DE MATERIAS (PISO/PAREDE/TELA)
	INDICAÇÃO DE EIXOS
	INDICAÇÃO DE ELEMENTOS (BANCADA, PRATELERAS E ETC.)

ESPECIFICAÇÕES	
	PISO
	PISO INTERTRAVADO 16 FACES TIPO ESPINHA DE PEIXE (22X11X8), COR: CINZA
	PISO INTERTRAVADO 16 FACES TIPO ALINHADO VERTICAL (22X11X8), COR: CINZA
	TERRENO NATURAL
	PEDRA ARGAMASSADA
	PISO EM MADEIRA

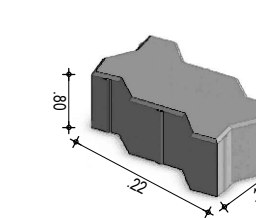


02 PLANTA BAIXA - PLATÔ  
ESCALA: 1:75



DETALHE PAGINAÇÃO DE PISO  
ESCALA: SEM ESCALA

INTERTRAVADO 16 FACES  
TIPO ALINHADO VERTICAL



DETALHE DO INTERTRAVADO 16 FACES  
SEM ESCALA

ASSINATURAS E APROVAÇÃO

PROJETISTA  LEONARDO SILVEIRA LIMA ENGENHEIRO CIVIL - RNP: 091581987	PROPRIETÁRIO
APROVAÇÃO	
<p><b>GEOPAC</b> AV. PADRE ANTONIO TOMAZ, N.º 260, SALA 301/302 BARRIO ADECOA FORTALEZA FONE: 85 3041-3141   EMAIL: GEOPAC@GEOPAC.COM.BR</p>	
<p>PROPRIETÁRIO: PREFEITURA MUNICIPAL DE ARACATI-CE</p>	
<p>PROJETO: CONSTRUÇÃO DA DESCIDA DE PRAIA - FONTAINHA EM ARACATI-CE</p>	
<p>URBANIZAÇÃO IDENTIFICAÇÃO DOS DESENHOS: PLANTA GERAL PLANTA BAIXA</p>	
TÍTULO: FONTAINHA ARACATI-CE	DATA: OUTUBRO/2022
PROJEÇÃO: GEOVANILARISSA	CONTROLE: ARCT 22.26