

OBSERVAÇÃO:
 *** CONSIDERAR NÍVEL +0,10m NO PROJETO, COMO SENDO O NÍVEL INTERNO ACABADO

QUADRO DE ÁREAS	
ÁREA DO TERRENO:	2.124,07m ²
ÁREA CONSTRUÍDA:	1.030,61m ²
TAXA DE OCUPAÇÃO:	48,00%
ÁREA LIVRE:	1.093,46m ²

ÁREAS EDIFICAÇÕES	
BLOCO	ÁREA
ADMINISTRATIVO	68,98 m ²
BLOCO 1 - SALAS	267,70 m ²
BLOCO 2 - SALAS	271,80 m ²
COZINHA	36,24 m ²
PÁTIO COBERTO	91,76 m ²
PASSARELA	97,86 m ²
PARQUINHO	105,66 m ²
LIXEIRA GAS	2,85 m ²
PASSEIO DE ENTORNO	89,90 m ²
ÁREA TOTAL	1032,76m²




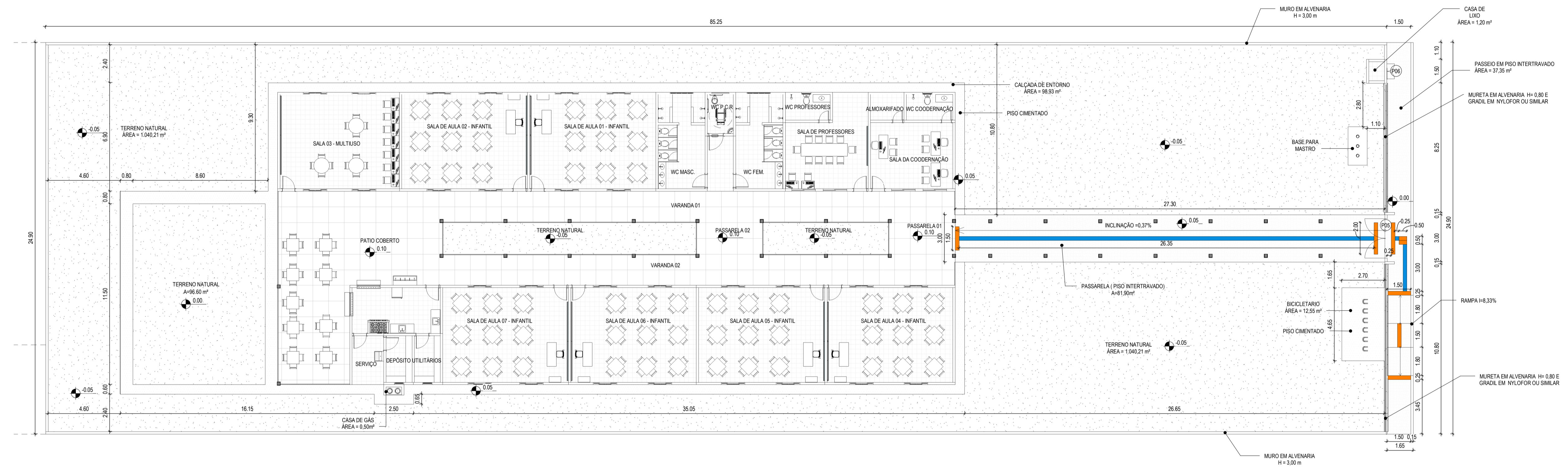
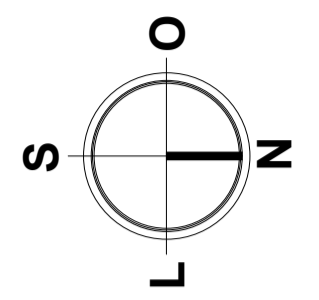
ESPECIFICAÇÕES	
	PISO
	PISO TÁTIL DIRECIONAL EXTERNO EM PM(CONCRETO) ESP. 3cm, COR AZUL
	PISO TÁTIL DE ALERTA EXTERNO EM PM(CONCRETO) ESP. 3cm, COR LARANJA

TABELA DE PISO TÁTIL	
DESCRIÇÃO	COMPRIMENTO
PISO TÁTIL DE ALERTA EXTERNO EM PM(CONCRETO) ESP. 3cm, COR LARANJA	11,00 m
PISO TÁTIL DIRECIONAL EXTERNO EM PM(CONCRETO) ESP. 3cm, COR AZUL	29,60 m
Total geral	40,60 m



1 PLANTA BAIXA - GERAL
 1 : 150

ASSINATURAS E APROVAÇÃO

RESPONSÁVEL TÉCNICO:  LEONARDO SILVEIRA LIMA ENGENHEIRO CIVIL - RNP: 0601581067	PROPRIETÁRIO: SARRO HELEOZA FORTALEZA
---	--

APROVAÇÃO

GEOPAC AV. PADRE ANTÔNIO TOMÁS, Nº 202, SALAS 301
 BARRIO: HELEOZA FORTALEZA FONE: 86 3241 3141 EMAIL: GEOPAC@GEOPAC.COM.BR

PROPRIETÁRIO:
PREFEITURA MUNICIPAL DE ARACATI
 ENDERECO:
CONSTRUÇÃO DO CEI MANUEL ANTÔNIO PEREIRA
 PROJETO:
 ARQUITETURA
 IDENTIFICAÇÃO DOS DESENHOS:
 PLANTA BAIXA GERAL