



9494500.0000

9494000.0000

9493500.0000

LEGENDA

- VIAS
- LOCAL DO CAMPO

ASSINATURAS E APROVAÇÃO

PROJETISTA: *Gessica da Silva Matias*
 GESSICA DA SILVA MATIAS
 ARQUITETA E URBANISTA - CAU CE: 190273-3

PROPRIETÁRIO:

APROVAÇÃO

[Signature]

APROVADO
 SECRETARIA DE INFRAESTRUTURA
 E DESENVOLVIMENTO URBANO

GEOPAC
 AV. PADRE ANTÔNIO TOMÁS, N° 2420, SALA 501
 BAIRRO ALDEOTA | FORTALEZA/CE
 FONE: 85 3241.3147 | EMAIL: GEOPAC@GEOPAC.COM.BR

PROPRIETÁRIO: **PREFEITURA MUNICIPAL DE ARACATI**

OBRA: **URBANIZAÇÃO DO CÔRREGO DA PRISCILA**

PROJETO: **PLANTA DE LOCALIZAÇÃO**

IDENTIFICAÇÃO DOS DESENHOS:
CAMPO SOCIETY E CAMPO DE AREIA
 01. Planta de Localização

[Signatures]

LOCAL: **CÔRREGO DA PRISCILA - ARACATI/CE** DATA: **NOVEMBRO/2017** FOLHA: **01/01**

ZAÇÃO



ATERRO



[Handwritten signature]
APROVADO
SECRETARIA DE INFRAESTRUTURA
E DESENVOLVIMENTO URBANO

ASSINATURAS E APROVAÇÃO

PROJETISTA: <i>Gessica da Silva Matias</i> GESSICA DA SILVA MATIAS ARQUITETA E URBANISTA - CAU CE: 190273-3	PROPRIETÁRIO:
--	---------------

APROVAÇÃO

APROVADO
SECRETARIA DE DESENVOLVIMENTO URBANO

AVENIDA PADRE ANTÔNIO TOMÁS, N.º 2420, SALA 501
BAIRRO ALDEOTA | FORTALEZA/CE
FONE: 85 3241.3147 | EMAIL: GEOPAC@GEOPAC.COM.BR

PROPRIETÁRIO:
PREFEITURA MUNICIPAL DE ARACATI

OBRA:
URBANIZAÇÃO NO CÓRREGO DA PRISCILA

PROJETO:
PROJETO DE TERRAPLENAGEM

IDENTIFICAÇÃO DOS DESENHOS:
TERRAPLENAGEM CAMPO SOCIETY
 01. Planta Baixa - Campo Society
 02. Perfil Longitudinal
 03. Seções Transversais
 04. Quadro de Cubação

[Handwritten signatures]

LOCAL: SEDE - ARACATI/CE	DATA: NOVEMBRO/2017	FRANCHA: 01/01
-----------------------------	------------------------	-------------------

DESENHO: ESCALA: DATA:



INDICAÇÃO NIVEIS PLANTA E CORTE



INDICAÇÃO DE CORTES



ASSINATURAS E APROVAÇÃO

PROJETISTA:

Gessica da Silva Matias

GESSICA DA SILVA MATIAS
ARQUITETA E URBANISTA - CAU CE: 190273-3

PROPRIETÁRIO:

APROVAÇÃO

4

APROVADO
SECRETARIA DE INFRAESTRUTURA
E DESENVOLVIMENTO URBANO

AV. PADRE ANTÔNIO TOMÁS, N.º 2420, SALA 501
BAIRRO ALDEOTA | FORTALEZA/CE
FONE: 85 3241.31.47 | EMAIL: GEOPAC@GEOPAC.COM.BR

PROPRIETÁRIO:

PREFEITURA MUNICIPAL DE ARACATI

OBRA:

URBANIZAÇÃO DO CÔRREGO DA PRISCILA

PROJETO:

PROJETO URBANÍSTICO

IDENTIFICAÇÃO DOS DESENHOS:

CAMPO SOCIETY E CAMPO DE AREIA
01. Planta de Locação Humanizada - Campo Society
02. Planta de Locação Humanizada - Campo de Areia

2 Celim

LOCAL: **CÔRREGO DA PRISCILA - ARACATI/CE**

DATA: **NOVEMBRO/2017**

FRANCHA: **01/05**

SOCIETY



ASSINATURAS E APROVAÇÃO

PROJETISTA: <i>Gessica da Silva Matias</i> GESSICA DA SILVA MATIAS ARQUITETA E URBANISTA - CAU CE: 190273-3	PROPRIETARIO:
--	---------------

APROVAÇÃO

4

APROVADO
SECRETARIA DE INFRAESTRUTURA
E DESENVOLVIMENTO URBANO

AV. PADRE ANTÔNIO TOMÁS, N° 2420, SALA 501
BAIRRO ALDEOTA | FORTALEZA/CE
FONE: 85 3241.3147 | EMAIL: GEOPAC@GEOPAC.COM.BR

PROPRIETARIO:
PREFEITURA MUNICIPAL DE ARACATI

OBRA:
URBANIZAÇÃO DO CÓRREGO DA PRISCILA

PROJETO:
PROJETO URBANÍSTICO

IDENTIFICAÇÃO DOS DESENHOS:
CAMPO SOCIETY E CAMPO DE AREIA
01. Paginação de Piso - Campo Society
02. Paginação de Piso - Campo de Areia

Celm

LOCAL: CÓRREGO DA PRISCILA - ARACATI/CE	DATA: NOVEMBRO/2017	FRANCHA: 02/05
--	------------------------	-------------------

DESENHO:	ESCALA:	ARQUIVO:
----------	---------	----------



ASSINATURAS E APROVAÇÃO

PROJETISTA: <i>Gessica da Silva Matias</i> GESSICA DA SILVA MATIAS ARQUITETA E URBANISTA - CAU CE: 190273-3	PROPRIETARIO:
--	---------------

APROVAÇÃO

C. S.

APROVADO
SECRETARIA DE INFRAESTRUTURA
E DESENVOLVIMENTO URBANO

PROPRIETARIO:
AV. PADRE ANTÔNIO TOMÁS, N.º 2420, SALA 501
BAIRRO ALDEOTA | FORTALEZA/CE
FONE: 65 3241.31.47 | EMAIL: GEOPAC@GEOPAC.COM.BR

PREFEITURA MUNICIPAL DE ARACATI

OBRA:
URBANIZAÇÃO DO CÔRREGO DA PRISCILA

PROJETO:
PROJETO URBANÍSTICO

IDENTIFICAÇÃO DOS DESENHOS:
CAMPO SOCIETY E CAMPO DE AREIA
01. Planta Técnica - Campo Society
02. Planta Técnica - Campo de Areia

C. S.

LOCAL: CÔRREGO DA PRISCILA - ARACATI/CE	DATA: NOVEMBRO/2017	BRANCHA: 03/05
DESENHO:	ESCALA:	ARQUIVO:

SSIBILIDADE - CAMPO SOCIETY



ASSINATURAS E APROVAÇÃO

PROJETISTA:	PROPRIETÁRIO:
<i>Gessica da Silva Matias</i> GESSICA DA SILVA MATIAS ARQUITETA E URBANISTA - CAU CE: 190273-3	

APPROVAÇÃO

[Handwritten signature]

APROVADO
SECRETARIA DE INFRAESTRUTURA
E DESENVOLVIMENTO URBANO

AV. PADRE ANTÔNIO TOMÁS, Nº 2420, SALA 501
BAIRRO ALDEOTA | FORTALEZA/CE
FONE: 85 3241.31.47 | EMAIL: GEOPAC@GEOPAC.COM.BR

PROPRIETÁRIO:
PREFEITURA MUNICIPAL DE ARACATI

OBRA:
URBANIZAÇÃO DO CÔRREGO DA PRISCILA

PROJETO:
PROJETO URBANÍSTICO

IDENTIFICAÇÃO DOS DESENHOS:
CAMPO SOCIETY E CAMPO DE AREIA
01. Planta de Acessibilidade - Campo Society
02. Planta de Acessibilidade - Campo de Areia

[Handwritten signatures]

LOCAL: CÔRREGO DA PRISCILA - ARACATI/CE	DATA: NOVEMBRO/2017	PRONOME: 04/05
--	------------------------	-------------------



PERFIL NATURAL DO TERRENO.	
ATERRO.	
TERRENO NATURAL.	

LEGENDA

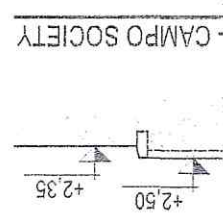
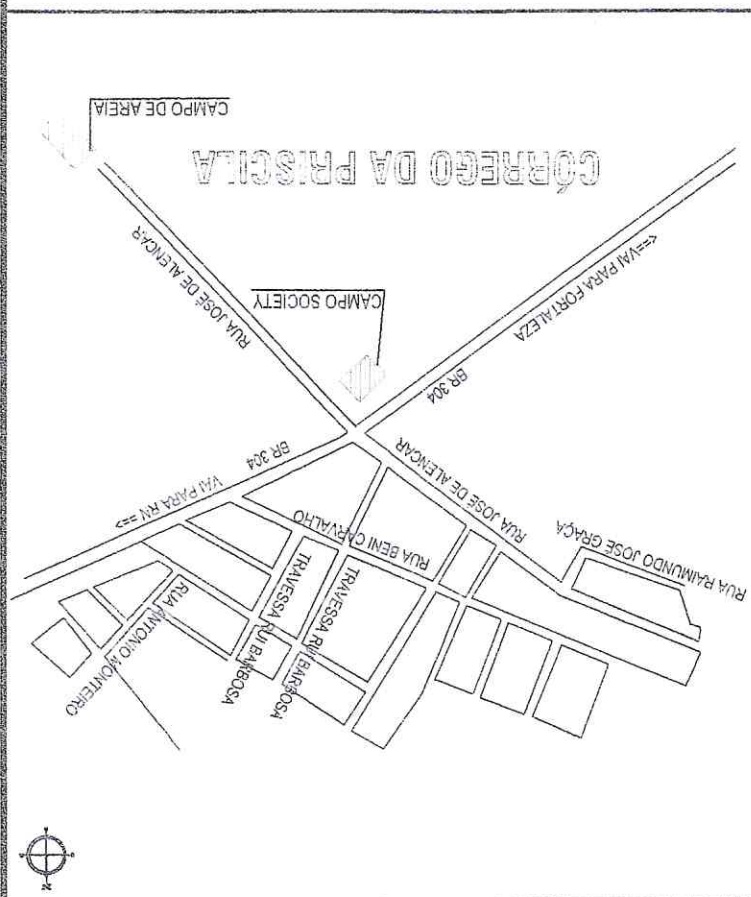
INDICAÇÃO DE NÍVEIS PLANTA E CORTE	
INDICAÇÃO DE CORTES	

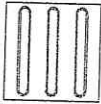
SIMBOLOGIA

AREIA.	
GRAMA.	
COR: VERMELHO. PISO DE CONCRETO INTERTRAVADO TIPO TUIOLINHO	
COR: CINZA ESCURO. PISO DE CONCRETO INTERTRAVADO TIPO TUIOLINHO	
CINZA CLARO. PISO DE CONCRETO INTERTRAVADO TIPO TUIOLINHO	

MATERIAL ESPECIFICAÇÃO


LEGENDA DE MATERIAIS





A SINALIZAÇÃO TÁTIL DIRECIONAL

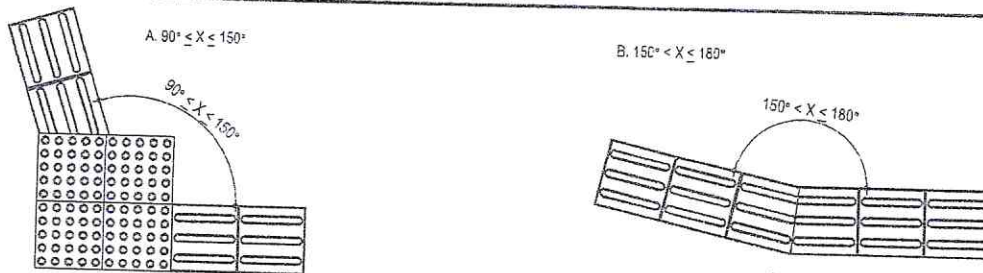
- A. TEXTURA COM SEÇÃO TRAPEZOIDAL;
- B. INSTALADA NO SENTIDO DO DESLOCAIMENTO;
- C. A SEÇÃO É QUADRADA DE 25 CM;
- D. SUA COR DEVE SER DIFERENCIADA EM RELAÇÃO AO PISO ADJACENTE (COR MAIS ESCURA - PREFERÊNCIA);
- E. EM CASO DO PISO POSSUIR TEXTURA, UTILIZAR SINALIZAÇÃO DIRECIONAL LISA;
- F. O MATERIAL DEVERÁ SER RESISTENTE À ABRASÃO, IMPACTOS MECÂNICOS E AS INTEMPÉRES, INCLUSIVE À MARESIÀ;
- G. DEVERÁ SER ASSENTADO COM MATERIAL APROPRIADO, EVITANDO O DESCOLAMENTO.



A SINALIZAÇÃO TÁTIL DE ALERTA

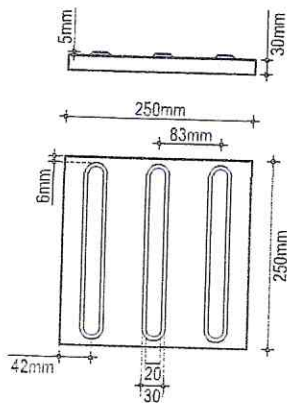
- A. TEXTURA COM CONJUNTOS DE RELEVOS TRONCO-CÔNICOS;
- B. INSTALADA SEGUNDO A NBR-9050/2004. POIS EXISTEM DIVERSAS SITUAÇÕES PARA SUA INSTALAÇÃO DE FORMA PERPENDICULAR AO SENTIDO DO DESLOCAIMENTO;
- C. NÃO DEVE HAVER DESNÍVEL QUANDO INTEGRADAS;
- D. A SEÇÃO É QUADRADA DE 25 CM;
- E. SUA COR DEVE SER DIFERENCIADA EM RELAÇÃO AO PISO ADJACENTE (COR MAIS ESCURA - PREFERÊNCIA);
- F. EM CASO DO PISO POSSUIR TEXTURA, UTILIZAR SINALIZAÇÃO DIRECIONAL LISA;
- G. O MATERIAL DEVERÁ SER RESISTENTE À ABRASÃO, IMPACTOS MECÂNICOS E AS INTEMPÉRES, INCLUSIVE À MARESIÀ;
- H. DEVERÁ SER ASSENTADO COM MATERIAL APROPRIADO, EVITANDO O DESCOLAMENTO.

EXEMPLO DE COMPOSIÇÃO TÁTIL DE ALERTA E DIRECIONAL

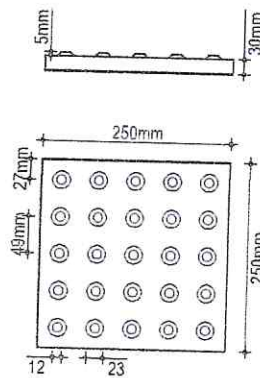


DETALHE DOS PISOS TÁTIL DE ALERTA E DIRECIONAL

PISO TÁTIL DIRECIONAL



PISO TÁTIL DE ALERTA



APROVAÇÃO

SILVA MATIAS
 STA - CAU CE: 190273-3

PROPRIETÁRIO:

GEOPAC AVENIDA PADRE ANTÔNIO TOMÁS, N.º 2420, SALA 501
 BAIRRO ALDEOTA | FORTALEZA/CE
 FONE: 85 3241.31.47 | EMAIL: GEOPAC@GEOPAC.COM.BR

PROPRIETÁRIO:
PREFEITURA MUNICIPAL DE ARACATI

OBRA:
URBANIZAÇÃO DO CÔRREGO DA PRISCILA

PROJETO:
PROJETO URBANÍSTICO

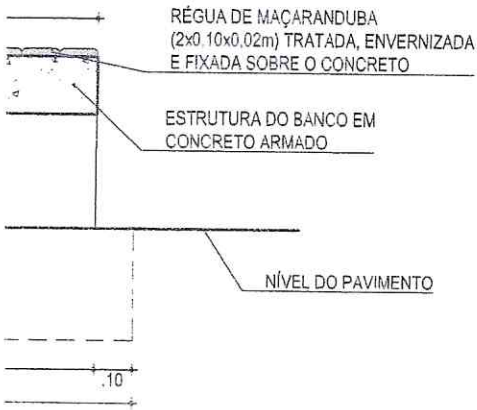
IDENTIFICAÇÃO DOS DESENHOS:
 01. Planta Baixa Rampa
 02. Exemplos de Aplicação Piso Tátil

APROVADO
 SECRETARIA DE INFRAESTRUTURA
 E DESENVOLVIMENTO URBANO

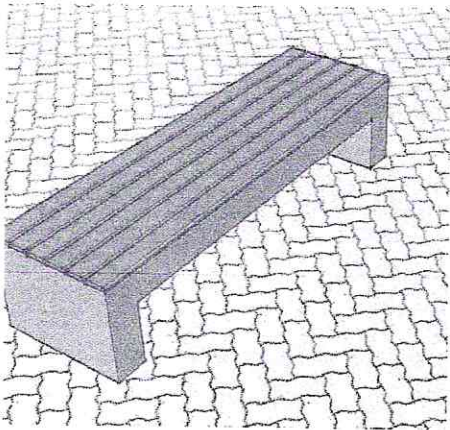
LOCAL: CÔRREGO DA PRISCILA - ARACATI/CE
 DATA: NOVEMBRO/2017
 PRANCHA: 01/03
 ESCALA: INDICADA
 ARQUIVO: 2017-28_DET_ACESSIBILIDADE_V1.DWG

RESUMO DAS QUANTIDADES

CONCRETO ARMADO	0,38 m ²
RÉGUA DE MADEIRA MAÇARANDUBA TRATADA E ENVERNIZADA	0,03 m ²
PINTURA ACRÍLICA FOSCA PARA PISO 2 DEMÃOS	4,00 m ²



BANCO - CORTE A-A



BANCO - PERSPECTIVA

ASSINATURAS E APROVAÇÃO

PROJETISTA: <i>Gessica da Silva Matias</i> GESSICA DA SILVA MATIAS ARQUITETA E URBANISTA - CAU CE: 190273-3	PROPRIETÁRIO:
--	---------------

APPROVAÇÃO

APROVADO

SECRETARIA DE INFRAESTRUTURA E DESENVOLVIMENTO URBANO

GEOPAC AVENIDA PADRE ANTÔNIO TOMÁS, N.º 861, SALA 03
BAIRRO ALDEOTA | FORTALEZA/CE
FONE: 85 3241.31.47 | EMAIL: GEOPAC@GEOPAC.COM.BR

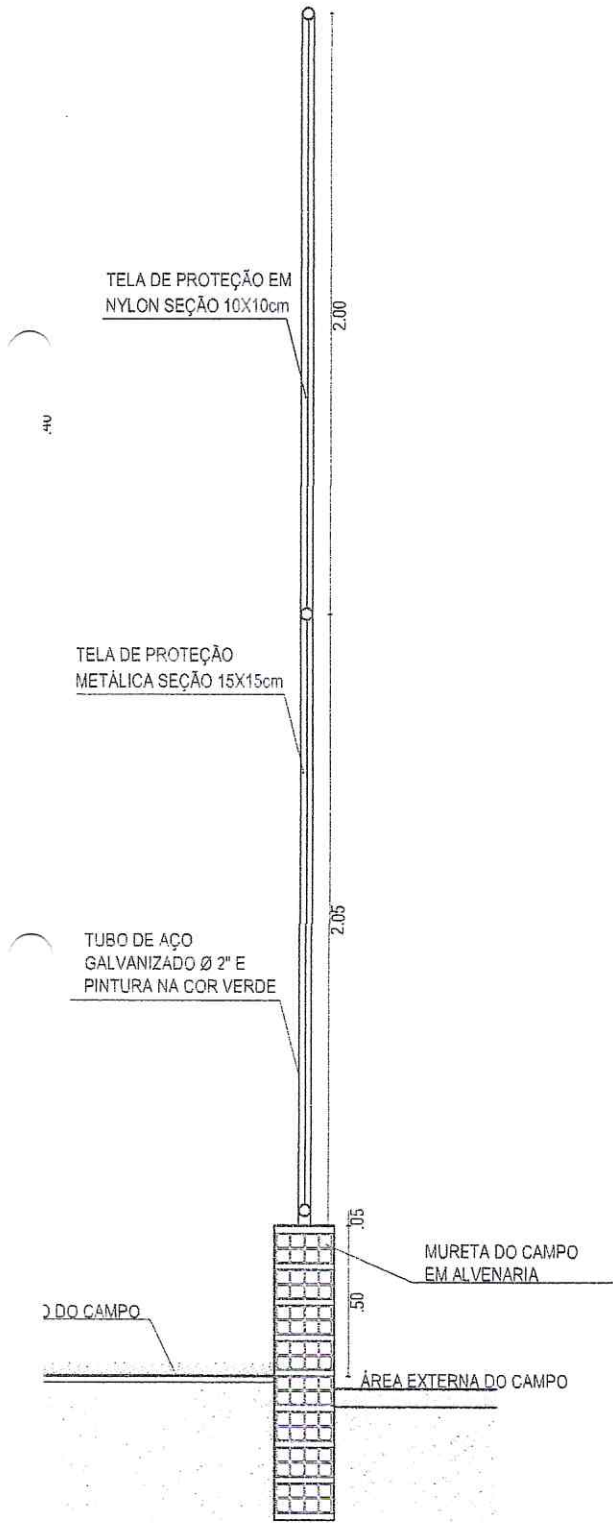
PROPRIETÁRIO:
PREFEITURA MUNICIPAL DE ARACATI

OBRA:
URBANIZAÇÃO DO CÔRREGO DA PRISCILA

PROJETO:
PROJETO URBANÍSTICO

IDENTIFICAÇÃO DOS DESENHOS:
01. DETALHE DO BANCO DE CONCRETO COM ASSENTO EM MADEIRA

LOCAL: CÔRREGO DA PRISCILA - ARACATI/CE	DATA: NOVEMBRO/2017	FRANCA: 02/03
DESENHADO: DIEGO SANDRE	ESCALA: INDICADA	ARQUIVO: 2017-28_DET_BANCO DE CONCRETO_V1.DWG



04 DETALHE ALAMBRADO
ESCALA: 1/25

ASSINATURAS E APROVAÇÃO

PROJETISTA:	PROPRIETÁRIO:
Gessica da Silva Matias GESSICA DA SILVA MATIAS ARQUITETA E URBANISTA - CAU CE: 190273-3	

APROVAÇÃO

APROVADO

SECRETARIA DE INFRAESTRUTURA
E DESENVOLVIMENTO URBANO

AVENIDA PADRE ANTÔNIO TOMÁS, N.º 2420 SALA 501
BAIRRO ALDEOTA | FORTALEZA/CE
FONE: 3241.31.47 | EMAIL: GEOPAC@GEOPAC.COM.BR

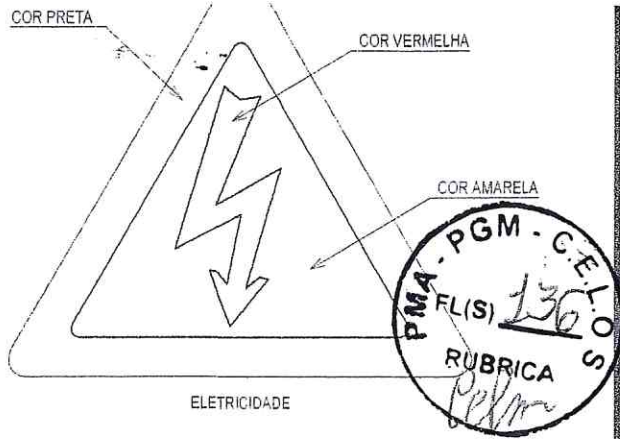
PROPRIETÁRIO:
PREFEITURA MUNICIPAL DE ARACATI

OBRA:
URBANIZAÇÃO DO CÓRREGO DA PRISCILA

PROJETO:
PROJETO URBANÍSTICO

IDENTIFICAÇÃO DOS DESENHOS:
DETALHE CONSTRUTIVO DOS PASSEIOS
01. Detalhe - Calha de Drenagem
02. Detalhe Trave - Perspectiva
03. Detalhe Arquibancada
04. Detalhe Alambrado

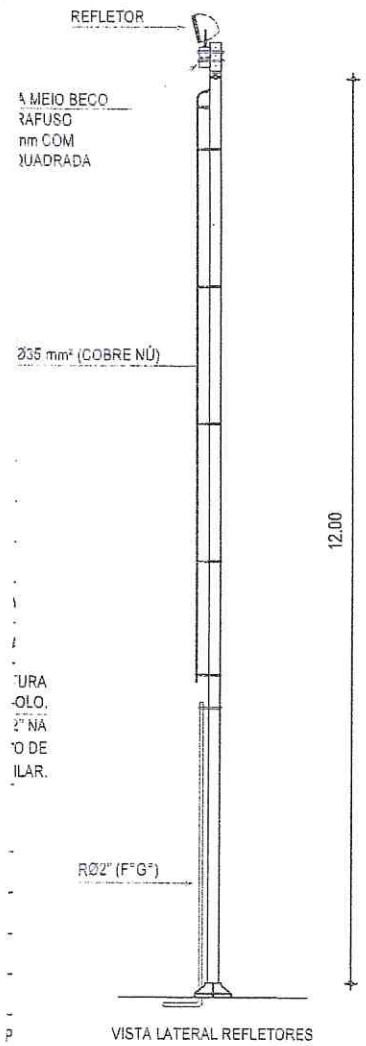
LOCAL: CÓRREGO DA PRISCILA - ARACATI/CE	DATA: NOVEMBRO/2017	PRIMEIRA: 03/03
DESENHADO: IGOR HOLANDA	ESCALA: INDICADA	ARQUIVO: 2017-28_DET_CAMPO.DWG



ADVERTÊNCIA

QUANDO UM DISJUNTOR ATUA, DESLIGANDO ALGUM CIRCUITO OU A INSTALAÇÃO INTEIRA, A CAUSA PODE SER DE SOBRECARGA OU CURTO CIRCUITO. DESLIGAMENTOS FREQUENTES SÃO SINAIS DE SOBRECARGA. POR ISSO, NUNCA TROQUE SEUS DISJUNTORES POR OUTROS DE MAIOR CORRENTE SIMPLEMENTE. COMO REGRA, A TROCA DE UM DISJUNTOR POR OUTRO DE MAIOR CORRENTE REQUER ANTES, A TROCA DOS FIOS E CABOS ELÉTRICOS POR OUTROS DE MAIOR SEÇÃO.

DA MESMA FORMA, NUNCA DESATIVE OU REMOVA A CHAVE AUTOMÁTICA DE PROTEÇÃO CONTRA CHOQUES ELÉTRICOS (DISPOSITIVOS DR), MESMO EM CASO DE DESLIGAMENTOS SEM CAUSA APARENTE. SE OS DESLIGAMENTOS FOREM FREQUENTES E, PRINCIPALMENTE, SE AS TENTATIVAS DE RELIGAR A CHAVE NÃO TIVEREM ÊXITO, ISSO SIGNIFICA MUITO PROVAVELMENTE, SER IDENTIFICADOS E CORRIGIDOS POR PROFISSIONAIS QUALIFICADOS. A DESATIVAÇÃO DA CHAVE SIGNIFICA A ELIMINAÇÃO DE MEDIDA PROTETORA CONTRA CHOQUES ELÉTRICOS E RISCO DE VIDA PARA USUÁRIOS DA INSTALAÇÃO.



PARA ILUMINAÇÃO DA QUADRA

ASSINATURAS E APROVAÇÃO

PROJETISTA: <i>Gessica da Silva Matias</i> GESSICA DA SILVA MATIAS ARQUITETA E URBANISTA - CAU CE: 190273-3	PROPRIETÁRIO:
<p>APROVAÇÃO</p> <p><i>[Signature]</i></p> <p>APROVADO</p> <p>SECRETARIA DE INFRAESTRUTURA E DESENVOLVIMENTO URBANO</p>	
<p>PAC</p> <p>AV. PADRE ANTÔNIO TOMÁS, N.º 2420, SALA 501 BAIRRO ALDEOTA FORTALEZA/CE FONE: 85 3241.31.47 EMAIL: GEOPAC@GEOPAC.COM.BR</p>	
PROPRIETÁRIO: PREFEITURA MUNICIPAL DE ARACATI	
OBRA: URBANIZAÇÃO DO CÓRREGO DA PRISCILA	
PROJETO: INSTALAÇÕES ELÉTRICAS	
IDENTIFICAÇÃO DOS DESENHOS: ILUMINAÇÃO PRAÇAS CAMPO SOCIETY E CAMPO DE AREIA DETALHES CONSTRUTIVOS	
LOCAL: CÓRREGO DA PRISCILA - ARACATI/CE	DATA: NOVEMBRO/2017
DESENHO: DANIEL MOREIRA	PRANCHAS: 01/01
ESCALA: INDICADA	ARQUIVO: ELE CÓRREGO PRISCILA R00