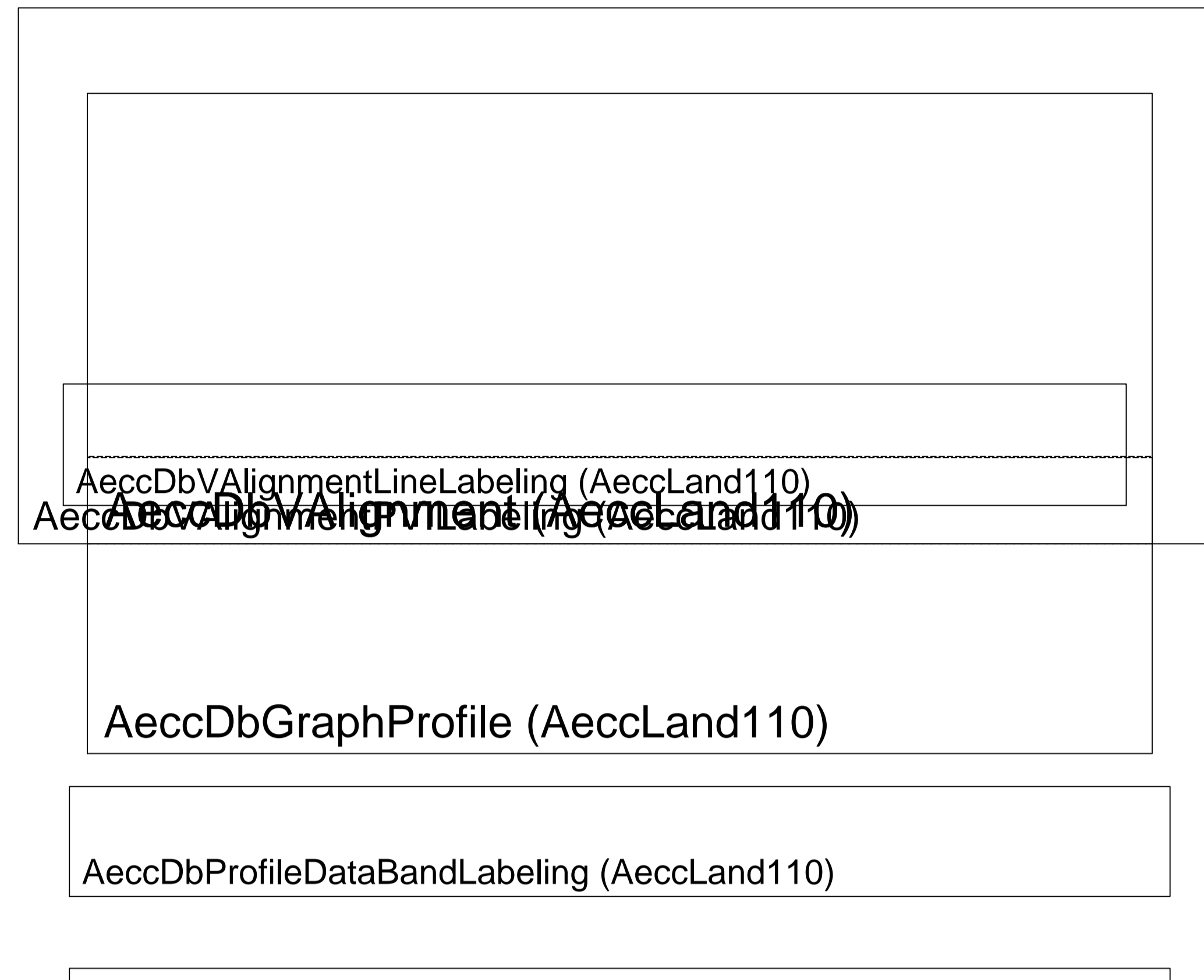



01 PLANTA BAIXA - CAMPO SOCIETY
ESCALA: 1/200



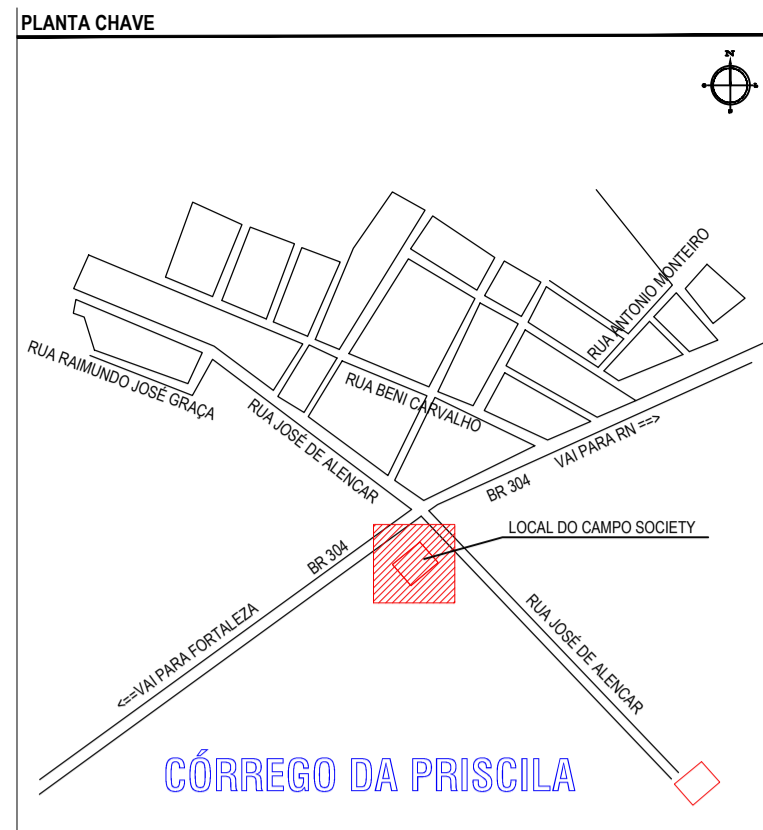
02 PERFIL LONGITUDINAL
ESCALA H:1/200 | V:1/20



03 SEÇÕES TRANSVERSAIS
ESCALA: 1/250



04 QUADRO DE CUBAÇÃO
SEM ESCALA



NOTAS
DATUM VERTICAL - ARBITRADO
SISTEMA DE COORDENADAS - SIRGAS (WGS84)
MERIDIANO CENTRAL - 39° W GR
PROJEÇÃO UNIVERSAL DE MERCATOR (UTM) - ZONA 24M

- LEGENDA - EM PLANTA
- MEIO-FIO EXISTENTE
 - MEIO-FIO PROJETADO
 - - - CERCA
 - EDIFICAÇÕES
 - VEGETAÇÃO
 - ~ CURVA DE NÍVEL
 - POSTE
 - MURO

- LEGENDA - EM PERFIL
- TERRENO NATURAL - PERFIL LONGITUDINAL
 - TERRENO PROJETADO - PERFIL LONGITUDINAL

- LEGENDA - SEÇÃO TRANSVERSAL
- TERRENO NATURAL - SEÇÃO TRANSVERSAL
 - TERRENO PROJETADO - SEÇÃO TRANSVERSAL

- CORTE
- ATERRO

ASSINATURAS E APROVAÇÃO

PROJETISTA: _____ PROPRIETÁRIO: _____

ARQUITETA E URBANISTA - CAU/CE: 190273-3

GEO PAC AVENIDA PADRE ANTONIO TOMAS N° 240, SALA 501
BARRIO ALDEOTA I FORTALEZA
FONE: 85 344 31 41 EMAIL: GEPAC@GEO PAC.COM.BR

PROPRIETÁRIO: _____
PREFEITURA MUNICIPAL DE ARACATI

PROJETO: URBANIZAÇÃO NO CÔRREGO DA PRISCILA

IDENTIFICAÇÃO DO PROJETO:
TERRAPLENAGEM CAMPO SOCIETY

01 Planta Baixa - Campo Society
02 Perfil Longitudinal
03 Seções Transversais
04 Quadro de Cubação

LOCAL: SEDE - ARACATICE DATA: NOVENBRO/2017 PRONCHA: 01/01
DESENHISTA: DIEGO SANDRE ESCALA: PROJETO